



Liberté • Égalité • Fraternité
RÉPUBLIQUE FRANÇAISE

DORDOGNE

RECUEIL DES ACTES
ADMINISTRATIFS

N°24-2016-023

PUBLIÉ LE 25 AOÛT 2016

Sommaire

ARS

24-2016-07-22-004 - 2016 07 22 sésame autisme arrêté de renouvellement d'autorisation d'une structure d'accueil de jour expérimentale (3 pages) Page 4

DDFiP

24-2016-07-01-021 - Arrêté DDFiP / Trés. Excideuil du 1er juillet 2016 portant délégation de signature en matière de délais de paiement. (2 pages) Page 8

24-2016-07-01-020 - Arrêté DDFiP-Trés. Montpon du 1er juillet 2016 portant délégation de signature en matière de délais de paiement. (2 pages) Page 11

DDT

24-2016-07-22-002 - Arrêté inter-préfectoral n°47-2016-07-22-003 portant autorisation unique pluriannuelle de prélèvement d'eau pour l'irrigation agricole sur le sous-bassin Garonne aval Dropt (Périmètre élémentaire 60). (11 pages) Page 14

24-2016-07-22-003 - Arrêté inter-préfectoral n°47-2016-07-22-005 délivrant l'homologation du plan annuel de répartition à l'organisme unique de gestion collective -sous bassin Garonne aval Dropt- Campagne de prélèvement d'eau à usage d'irrigation agricole 2016-2017. (96 pages) Page 26

24-2016-08-10-002 - Arrêté inter-préfectoral n°E-2016-222 portant autorisation unique pluriannuelle de prélèvement d'eau pour l'irrigation agricole sur le sous-bassin du Lot. (17 pages) Page 123

24-2016-08-10-003 - Arrêté inter-préfectoral n°E-2016-223 délivrant l'homologation du plan pluriannuel de répartition à l'organisme unique de gestion collective des prélèvements d'eau pour l'irrigation agricole sous-bassin du Lot - campagne de prélèvement 2016-2017 (46 pages) Page 141

24-2016-08-08-002 - Arrêté n°DDT/SEER/2016/018 de prescriptions complémentaires - Micro-centrale de Marvit - commune de Génis (4 pages) Page 188

24-2016-08-08-003 - Arrêté n°DDT/SEER/2016/018 de prescriptions complémentaires - Micro-centrale de Marvit (4 pages) Page 193

24-2016-08-18-005 - Arrete_Rattachement_Perigueux_Habitat (1 page) Page 198

Préfecture de la Dordogne

24-2016-08-16-002 - AP modifiant statuts du syndicat mixte des eaux et statuts (14 pages) Page 200

24-2016-08-24-001 - ARR Création COE pour élections CCI et délégués consulaires (2 pages) Page 215

24-2016-07-28-003 - Arrêté du 28 juillet 2016 portant inscription parmi les sites du département de la Dordogne du site de la vallée Vézère, ... (53 pages) Page 218

24-2016-08-17-001 - Arrêté n° 2016-0159 du 17 aout 2016 prononçant dénomination commune touristique 6 communes membres CC Dronne Belle (2 pages) Page 272

24-2016-08-18-001 - Arrêté n° 2016-071 portant division de la commune de NONTRON en trois bureaux de vote en vue de la révision par bureau de vote de la liste électorale politique (4 pages) Page 275

| | |
|---|----------|
| 24-2016-08-18-002 - Arrêté n° 2016-072 portant sur la division de la commune de SAVIGNAC LEDRIER en deux bureaux de vote en vue de la révision par bureau de vote de la liste électorale politique (4 pages) | Page 280 |
| 24-2016-08-18-003 - Arrêté n° 2016-073 portant sur la division de la commune de ST PARDOUX LA RIVIERE en deux bureaux de vote en vue de la révision par bureau de vote de la liste électorale politique (4 pages) | Page 285 |
| 24-2016-08-18-004 - Arrêté n° 2016-074 portant sur la division de la commune de THIVIERS en trois bureaux de vote en vue de la révision par bureau de vote de la liste électorale politique (4 pages) | Page 290 |
| 24-2016-08-23-003 - Arrêté portant modification de la composition de la commission de suivi de site du centre de tri et de transfert de déchets de La Rampinsolle à Coulounieix-Chamiers (4 pages) | Page 295 |
| 24-2016-08-16-001 - Arrêté portant modification du périmètre du syndicat mixte des eaux (4 pages) | Page 300 |
| 24-2016-08-02-029 - Decision CNAC BricoDepot (2 pages) | Page 305 |
| 24-2016-08-17-004 - Gens du voyage-Arrêté portant mise en demeure de quitter un terrain occupé illégalement-Cne de TRELISSAC (3 pages) | Page 308 |
| 24-2016-08-23-002 - Police Municipale- Armement-Autorisation Acquisition Détention Conservation - Ville de Périgueux-arrete24-2016-08-23-002 du 23082016 (2 pages) | Page 312 |
| 24-2016-08-17-003 - Vidéoprotection-Crédit Agricole-EXCIDEUIL (2 pages) | Page 315 |
| 24-2016-08-17-002 - Vidéoprotection-Crédit Agricole-NONTRON (2 pages) | Page 318 |
| 24-2016-08-17-006 - Vidéoprotection-LA POSTE-LALINDE (2 pages) | Page 321 |
| 24-2016-08-17-005 - Vidéoprotection-LA POSTE-PDC-RIBERAC (2 pages) | Page 324 |
| 24-2016-08-23-001 - Vidéoprotection-TI-Nouveau Palais de Justice-BERGERAC (2 pages) | Page 327 |
| UD-DIRECCTE | |
| 24-2016-08-22-001 - RECEPISSE DE DECLARATION D'UN ORGANISME DE SERVICES A LA PERSONNE GUIBERTEAU Charlène SAP 821902129 (2 pages) | Page 330 |
| 24-2016-08-09-001 - RECEPISSE DE DECLARATION D'UN ORGANISME DE SERVICES A LA PERSONNE LESCOT SAP 421913054 (2 pages) | Page 333 |
| 24-2016-08-03-002 - RECEPISSE DE DECLARATION D'UN ORGANISME DE SERVICES A LA PERSONNE MENAGE SERVICES SAP490366168 (2 pages) | Page 336 |

ARS

24-2016-07-22-004

2016 07 22 sésame autisme arrêté de renouvellement
d'autorisation d'une structure d'accueil de jour
expérimentale
arrêté de renouvellement autorisation

Délégation Départementale de la Dordogne

**Le Directeur Général de l'Agence
Régionale de Santé**

ARRETE n° 2016-37 du 12 2 JUIL. 2016

Portant renouvellement d'autorisation à caractère expérimental
d'une structure d'accueil de jour expérimentale à temps partiel « Le Relais » de 20 places à
Gardonne gérée par l'Association Sésame Autisme en Pays Foyen

VU le Code de l'Action Sociale et des Familles, notamment l'article L. 312-5-1 relatif au PRIAC, les articles L. 313-1 à L. 313-9 relatifs aux autorisations, l'article L.312-8 relatif à l'évaluation, les articles R. 313-1 à R. 313-9 relatifs aux dispositions générales des droits et obligations des établissements et services sociaux et médico-sociaux et les articles D. 313-11 à D. 313-14 relatifs aux contrôles de conformité des établissements ;

VU le Code Général des Collectivités Territoriales et en particulier les articles L. 3214-1 et L. 3221-9 ;

VU la loi n°2005-102 du 11 février 2005 pour l'égalité des droits et des chances, la participation et la citoyenneté des personnes handicapées ;

VU la loi n° 2009-879 du 21 juillet 2009 portant réforme de l'hôpital et relative aux patients, à la santé et aux territoires ;

VU la loi n° 2015-29 du 16 janvier 2015 relative à la délimitation des régions, aux élections régionales et départementales et modifiant le calendrier électoral ;

VU l'ordonnance n° 2015-1620 du 10 décembre 2015 adaptant les agences régionales de santé et les unions régionales de professionnels de santé à la nouvelle délimitation des régions ;

VU le décret n° 2015-1650 du 11 décembre 2015 adaptant les agences régionales de santé à la nouvelle délimitation des régions et prorogeant le mandat des unions régionales de professionnels de santé regroupant les infirmiers ;

VU le décret du 17 décembre 2015, publié au Journal Officiel de la République Française le 19 décembre 2015, portant nomination de Monsieur Michel LAFORCADE en qualité de directeur général de l'agence régionale de santé Aquitaine-Limousin-Poitou-Charentes ;

VU l'arrêté du Directeur Général de l'Agence Régionale de Santé d'Aquitaine, en date du 28 janvier 2013, modifiant l'arrêté du 14 juin 2012, portant adoption du Projet Régional de Santé d'Aquitaine

VU l'arrêté préfectoral d'autorisation de création d'une structure d'accueil de jour expérimentale à temps partiel « Le Relais » à Gardonne gérée par l'Association Sésame Autisme en Pays Foyen en date du 25 avril 2007 ;

VU l'arrêté du Directeur général de l'Agence Régionale de Santé d'Aquitaine en date du 25 août 2014 portant prorogation d'autorisation de création d'une structure d'accueil de jour expérimentale à temps partiel « Le Relais » à Gardonne (Dordogne) de 20 places gérée par l'Association Sésame Autisme en Pays Foyen jusqu'au 25 avril 2015 ;

VU l'arrêté du Directeur Général de l'Agence Régionale de Santé d'Aquitaine en date du 23 juillet 2015 portant prorogation d'autorisation de création d'une structure d'accueil de jour expérimentale à temps partiel « Le Relais » à Gardonne (Dordogne) de 20 places jusqu'au 25 avril 2016 ;

VU le 3^{ème} plan autisme 2013-2017 ;

VU le Schéma Régional d'Organisation Médico-Sociale d'Aquitaine 2012-2016 ;

VU le Schéma départemental de l'Organisation Sociale et Médico-Sociale 2012-2016 volet personnes handicapées ;

VU les résultats positifs de la synthèse de l'évaluation interne de la structure transmise le 7 mai 2014 ;

CONSIDERANT les résultats de l'évaluation positive en date du 7 mai 2014 ;

SUR proposition de Madame la Directrice de la Délégation Départementale de Dordogne de l'Agence Régionale de Santé Aquitaine Limousin-Poitou-Charentes ;

- ARRETE -

ARTICLE PREMIER - L'autorisation prévue à l'article L. 313-1 du Code de l'Action Sociale et des Familles accordée à l'Association Sésame Autisme en Pays Foyen pour la structure d'accueil de jour expérimentale à temps partiel « Le Relais » à Gardonne de 20 places, est prorogée jusqu'au 25 avril 2021.

ARTICLE 2 – Conformément aux dispositions de l'article L 313-7 du CASF la présente autorisation est accordée pour une durée de 5 ans à compter du 25 avril 2016.
Au terme de la période ouverte par le renouvellement et au vu d'une nouvelle évaluation positive, la structure relèvera alors de l'autorisation à durée déterminée mentionnée à l'article L 313-1 du Code de l'Action Sociale et des Familles.

ARTICLE 3 - Tout changement important dans l'activité, l'organisation, la direction ou le fonctionnement du service par rapport aux caractéristiques prises en considération pour son autorisation, doit être porté à la connaissance des autorités compétentes en vertu de l'article L 313-1 du Code de l'Action Sociale et des Familles.

ARTICLE 4 - Cet établissement est répertorié au Fichier National des Etablissements Sanitaires et Sociaux (FINESS) de la façon suivante :

Entité juridique : l'Association Sésame Autisme en Pays Foyen

Route de Tizac à Port Sainte Foy et Ponchapt (33220)

N° FINESS : 24 001 270 8, N° SIRET : 432 691 509

Code du statut juridique : 60

Libellé du statut juridique : Association Loi 1901 non reconnue d'utilité

Entité établissement : Accueil de jour Le Relais

N° FINESS : 24 001 279 9, Code catégorie : 377

Libellé code catégorie : Etablissement expérimental enfants handicapés

Capacité : 20 places

| Discipline | | Activité / Fonctionnement | | Clientèle | | Capacité |
|------------|--|---------------------------|-----------------|-----------|----------|----------|
| Code | Libellé | Code | Libellé | Code | Libellé | |
| 935 | Activités des établissements expérimentaux | 21 | Accueil de jour | 437 | Autistes | 20 |

ARTICLE 5 - Le présent arrêté est susceptible, dans un délai de deux mois à compter de sa notification, de faire l'objet :

- soit d'un recours gracieux devant le Directeur Général de l'Agence Régionale de Santé Aquitaine-Limousin-Poitou-Charentes ;
- soit d'un recours hiérarchique devant la Ministre des Affaires Sociales et de la Santé ;
- soit d'un recours contentieux devant le Tribunal Administratif compétent.

ARTICLE 6 - Le Directeur de l'Offre de Soins et de l'Autonomie, la Directrice de la Délégation Départementale de la Dordogne de l'Agence Régionale de Santé Aquitaine- Limousin-Poitou-Charentes, sont chargés, chacun en ce qui le concerne, de l'exécution du présent arrêté qui sera notifié au demandeur et publié au recueil des actes administratifs de la Préfecture de la Dordogne.

Fait à Bordeaux, le 22 JUL. 2016

le Directeur Général
de l'Agence Régionale de Santé
Aquitaine Limousin-Poitou-Charentes



Michel LAFORCADE

DDFiP

24-2016-07-01-021

Arrêté DDFiP / Trés. Excideuil du 1er juillet 2016 portant
délégation de signature en matière de délais de paiement.

DIRECTION GÉNÉRALE DES FINANCES PUBLIQUES
DIRECTION DÉPARTEMENTALE DES FINANCES
PUBLIQUES DE LA DORDOGNE
CENTRE DES FINANCES PUBLIQUES DE EXCIDEUIL

**Arrêté DDFiP/Trés.Excideuil du 1^{er} juillet 2016
portant délégation de signature en matière de délais de paiement**

Le Comptable de la Trésorerie d'Excideuil

Vu le code général des impôts, et notamment son article 408 de son annexe II et les articles 212 à 217 de son annexe IV ;

Vu le livre des procédures fiscales, et notamment les articles L. 247 et R* 247-4 et suivants ;

Vu le décret n° 2008-309 du 3 avril 2008 portant diverses dispositions relatives à la direction générale des finances publiques ;

Vu le décret n° 2009-707 du 16 juin 2009 relatif aux services déconcentrés de la direction générale des finances publiques ;

Vu le décret n° 2012-1246 du 7 novembre 2012 relatif à la gestion budgétaire et comptable publique, et notamment son article 16 ;

Vu la circulaire départementale du 24 octobre 2014 relative aux modalités de traitement des demandes des particuliers liées à des difficultés de paiement ;

Arrête :

Article 1^{er}

Délégation de signature est donnée à l'effet de signer :

les décisions relatives aux demandes de délai de paiement de l'impôt sur le revenu, taxe d'habitation, contribution à l'audiovisuel public et taxes foncières, dans les limites de durée et de montant indiquées dans le tableau ci-après ;

aux comptables des services des impôts des particuliers (SIP) désignés ci-après ;

| Responsables de SIP | SIP | Durée maximale des délais de paiement | Somme maximale pour laquelle un délai de paiement peut être accordé |
|---------------------|-----------|---------------------------------------|---|
| Jacques BREDECHE | Périgueux | 6 mois | 1 000 € |

Article 2

Le présent arrêté abroge l'arrêté DDFiP/Trés.Excideuil/2015/0011 du 16 juillet 2015 et prend effet le 1^{er} juillet 2016.

Article 3

Le présent arrêté sera publié au recueil des actes administratifs de la Préfecture de la Dordogne.

A Excideuil, le 1^{er} juillet 2016

Le Comptable,

Eric BANCHEREAU

A handwritten signature in black ink, consisting of a large, sweeping loop followed by a vertical stroke and a horizontal line extending to the right.

DDFIP

24-2016-07-01-020

Arrêté DDFiP-Trés. Montpon du 1er juillet 2016 portant
délégation de signature en matière de délais de paiement.

DIRECTION GÉNÉRALE DES FINANCES PUBLIQUES
DIRECTION DÉPARTEMENTALE DES FINANCES
PUBLIQUES DE LA DORDOGNE
CENTRE DES FINANCES PUBLIQUES DE MONTPON

**Arrêté DDFiP/Trés. Montpon du 1^{er} juillet 2016 portant délégation de signature
en matière de délais de paiement**

Le Comptable de la Trésorerie de Montpon-Ménéstérol-Vauclaire

- Vu** le code général des impôts, et notamment son article 408 de son annexe II et les articles 212 à 217 de son annexe IV ;
- Vu** le livre des procédures fiscales, et notamment les articles L. 247 et R* 247-4 et suivants ;
- Vu** le décret n° 2008-309 du 3 avril 2008 portant diverses dispositions relatives à la direction générale des finances publiques ;
- Vu** le décret n° 2009-707 du 16 juin 2009 relatif aux services déconcentrés de la direction générale des finances publiques ;
- Vu** le décret n° 2012-1246 du 7 novembre 2012 relatif à la gestion budgétaire et comptable publique, et notamment son article 16 ;
- Vu** la circulaire départementale du 24 octobre 2014 relative aux modalités de traitement des demandes des particuliers liées à des difficultés de paiement ;

Arrête :

Article 1^{er}

Délégation de signature est donnée à l'effet de signer :

les décisions relatives aux demandes de délai de paiement de l'impôt sur le revenu, taxe d'habitation, contribution à l'audiovisuel public et taxes foncières, dans les limites de durée et de montant indiquées dans le tableau ci-après ;

aux comptables des services des impôts des particuliers (SIP) désignés ci-après ;

| Responsables de SIP | SIP | Durée maximale des délais de paiement | Somme maximale pour laquelle un délai de paiement peut être accordé |
|---------------------|----------|---------------------------------------|---|
| Sophie HORENT | Bergerac | 6 mois | 1 000 € |
| Bernard BLANC | Ribérac | 6 mois | 1 000 € |

Article 2


Le présent arrêté abroge l'arrêté n°2014301-0012 du 28 octobre 2014 et prend effet le 1er juillet 2016.

Article 3

Le présent arrêté sera publié au recueil des actes administratifs de la Préfecture de la Dordogne.

A Montpon-Ménéstérol, le 1er juillet 2016

Le Comptable,



Georges ELIZABETH



Georges ELIZABETH
Inspecteur Divisionnaire
des Finances Publiques

DDT

24-2016-07-22-002

Arrêté inter-préfectoral n°47-2016-07-22-003 portant autorisation unique pluriannuelle de prélèvement d'eau pour l'irrigation agricole sur le sous-bassin Garonne aval

Arrêté inter-préfectoral n°47-2016-07-22-003 portant autorisation unique pluriannuelle de prélèvement d'eau pour l'irrigation agricole sur le sous-bassin Garonne aval Dropt (Périmètre élémentaire 60).

Dropt (Périmètre élémentaire 60).

PRÉFET DE LOT-ET-GARONNE

Direction départementale des territoires
Service Environnement
Gestion Quantitative de l'Eau

**Arrêté inter-préfectoral n°
portant autorisation unique pluriannuelle de prélèvement d'eau pour l'irrigation agricole
sur le sous-bassin Garonne aval Dropt (Périmètre élémentaire 60)**

**La Préfète de Dordogne,
Chevalier de l'Ordre National du Mérite,**

**Le Préfet de Lot-et-Garonne,
Officier de la Légion d'Honneur,
Officier de l'Ordre National du Mérite,**

**Le Préfet de la région Aquitaine,
Limousin, Poitou, Charentes,
Préfet de la Gironde,**

Vu le code de l'environnement ;

Vu le décret 2014-751 du 1^{er} juillet 2014 d'application de l'ordonnance 2014-619 du 12 juin 2014 relative à l'expérimentation d'une autorisation unique pour les installations, ouvrages, travaux et activités soumis à autorisation au titre de l'article L. 214-3 du code de l'environnement ;

Vu les arrêtés du 11 septembre 2003 portant application du décret 1996-102 du 02 février 1996 et fixant les prescriptions générales applicables aux prélèvements soumis à autorisation et à déclaration en application des articles L.214-1 à L.214-3 du code de l'environnement et relevant des rubriques 1120, 1210, 1220 ou 1310 de la nomenclature du tableau I de l'article R.214-1 du code de l'environnement ;

Vu le schéma directeur d'aménagement et de gestion des eaux du bassin Adour-Garonne (SDAGE) 2016-2021 approuvé par le préfet coordonnateur de bassin le 1^{er} décembre 2015 ;

Vu l'arrêté préfectoral n°6 portant autorisation au titre de l'article L.214-3 du CE concernant les prélèvements à usage d'irrigation dans les nappes du plio-quaternaire, de l'oligocène, du miocène et de l'éocène du 27 juillet 2009 ;

Vu le plan de gestion des étiages du Dropt approuvé par le préfet coordonnateur de ce bassin le 5 septembre 2003 ;

Vu le plan de gestion des étiages du bassin Garonne Ariège approuvé par le préfet coordonnateur de ce bassin le 12 février 2004 ;

Vu le protocole d'accord du 04 novembre 2011 entre l'Etat et les chambres régionales d'agriculture d'Aquitaine et de Midi-Pyrénées sur l'adaptation de la réforme des volumes prélevables sur le bassin Adour Garonne ;

Vu la notification en date du 09 février 2012 du préfet coordonnateur du bassin Adour-Garonne des volumes prélevables sur le bassin du Dropt ;

Vu la modification de ces volumes prélevables par courrier de la DREAL de bassin en date du 22 avril 2016 ;

Vu l'arrêté interdépartemental n° 2013-031-0008 du 31 janvier 2013, portant désignation de la Chambre d'agriculture de Lot-et-Garonne comme organisme unique de gestion collective de l'eau

pour l'irrigation agricole sur le sous-bassin Garonne aval-Dropt modifié par l'arrêté interdépartemental du 23 avril 2015 ;

Vu la demande présentée le 31 août 2015 par l'organisme unique de gestion collective du bassin Garonne aval -Dropt, en vue d'obtenir l'autorisation unique pluriannuelle pour les prélèvements d'eau à usage d'irrigation sur le périmètre du bassin du Dropt ;

Vu les consultations menées et les avis recueillis au titre de l'article R.214-10 du code de l'environnement et des articles 8 et 11 du décret 2014-751 du 1^{er} juillet 2014 ;

Vu l'avis du 25 janvier 2016 de l'autorité administrative de l'État compétente en matière d'environnement (direction régionale de l'environnement, l'aménagement et du logement [DREAL] Aquitaine-Limousin-Poitou-Charente – Autorité environnementale) ;

Vu l'arrêté inter-préfectoral n° 2016/DDT/02-208 du 03 février 2016 portant ouverture de l'enquête publique réglementaire entre le 07 mars et le 08 avril 2016 inclus ;

Vu la mise à disposition du public du dossier et du registre d'enquête publique dans les préfectures de Agen, Bordeaux et Périgueux, dans les sous-préfectures de : Marmande, Villeneuve/Lot, Bergerac, Langon et Sarlat ainsi qu'à la mairie d'Agen, siège social de l'organisme unique de gestion collective ;

Vu le rapport et les conclusions de la commission d'enquête du 06 mai 2016 ;

Vu le rapport au CODERST du service de police de l'eau et du milieu aquatique de la direction départementale des territoires (DDT) de Lot-et-Garonne en date du 26 mai 2016 ;

Vu l'avis, dans sa séance du 09 juin 2016, du conseil départemental de l'environnement et des risques sanitaires et technologiques de la Gironde ;

Vu l'avis, dans sa séance du 16 juin 2016, du conseil départemental de l'environnement et des risques sanitaires et technologiques du Gers ;

Vu l'avis, dans sa séance du 16 juin 2016, du conseil départemental de l'environnement et des risques sanitaires et technologiques de Lot-et-Garonne ;

Vu l'avis, dans sa séance du 17 juin 2016, du conseil départemental de l'environnement et des risques sanitaires et technologiques du Tarn-et-Garonne ;

Vu l'avis, dans sa séance du 22 juin 2016, du conseil départemental de l'environnement et des risques sanitaires et technologiques du Lot ;

Vu l'avis, dans sa séance du 21 juin 2016, du conseil départemental de l'environnement et des risques sanitaires et technologiques de la Dordogne ;

Considérant que le projet d'arrêté inter-préfectoral statuant sur la demande susvisée a été communiquée au pétitionnaire le 23 juin 2016 et que celui-ci a répondu le 30 juin 2016 sans formuler d'observation ;

Considérant l'intérêt pour une gestion globale et équilibrée de la ressource en eau que représente la mission de l'organisme unique chargé de la gestion collective des prélèvements pour l'irrigation ;

Considérant les études et démarches menées par l'organisme unique du sous-bassin Garonne aval-Dropt, depuis sa désignation en date du 31 janvier 2013, pour améliorer la connaissance de l'ensemble des prélèvements destinés à un usage d'irrigation agricole ;

Considérant que l'activité faisant l'objet de la demande est soumise à autorisation préfectorale unique au titre de l'ordonnance n°2014-619 susvisée et que seule la réglementation sur l'eau concerne la présente activité ;

Considérant que l'autorisation unique pluriannuelle de prélèvement ne concerne que la seule activité de prélèvement d'irrigation agricole et non l'existence de l'ouvrage permettant ce prélèvement ;

Considérant que le bassin du Dropt est en équilibre quantitatif d'après le schéma directeur d'aménagement et de gestion des eaux du bassin Adour-Garonne ;

Considérant que le projet est compatible avec les dispositions du schéma directeur d'aménagement et de gestion des eaux du bassin Adour Garonne ;

Considérant que le projet ne porte pas atteinte aux objectifs de conservation des sites Natura 2000 ;

Sur proposition des secrétaires généraux des préfetures de Dordogne, Gironde et Lot-et-Garonne ;

ARRESENT

Titre I – Objet de l'autorisation unique pluriannuelle

Article 1 : Bénéficiaire de l'autorisation unique pluriannuelle

**L'Organisme unique de gestion collective à usage d'irrigation
du sous-bassin Garonne aval – Dropt
271, rue de Péchabout - BP 80349
47008 AGEN CEDEX**

représenté par le président de la chambre d'agriculture de Lot-et-Garonne, est bénéficiaire de l'autorisation unique pluriannuelle prévue au code de l'environnement (R.214-31-1 à R.214-31-5), sous réserve du respect des prescriptions définies par le présent arrêté.

Article 2 : Périmètre de l'autorisation

Le présent arrêté porte sur le bassin du Dropt - périmètre élémentaire n°60 (voir cartes en annexe 1).

Article 3 : Rubriques de la nomenclature loi sur l'eau

Les rubriques de la nomenclature annexée à l'article R. 214-1 du code de l'environnement concernées sont les suivantes :

| Rubriques | Intitulé | Régime |
|-----------|---|--------------|
| 1.1.2.0 | Prélèvements permanents ou temporaires issus d'un forage, puits ou ouvrage souterrain dans un système aquifère, à l'exclusion de nappes d'accompagnement de cours d'eau, par pompage, drainage, dérivation ou tout autre procédé, le volume total prélevé étant : 1° Supérieur ou égal à 200 000 m ³ /an (A) ; 2° Supérieur à 10 000 m ³ /an mais inférieur à 200 000 m ³ /an (D). | Autorisation |
| 1.2.1.0 | A l'exception des prélèvements faisant l'objet d'une convention avec l'attributaire du débit affecté prévu par l'article L. 214-9, prélèvements et installations et ouvrages permettant le prélèvement, y compris par dérivation, dans un cours d'eau, dans sa nappe d'accompagnement ou dans un plan d'eau ou canal alimenté par ce cours d'eau ou cette nappe : 1° D'une capacité totale maximale supérieure ou égale à 1 000 m ³ /heure ou à 5 % du débit du cours d'eau ou, à défaut, du débit global d'alimentation du canal ou du plan d'eau (A) ; 2° D'une capacité totale maximale comprise entre 400 et 1 000 m ³ /heure ou entre 2 et 5 % du débit du cours d'eau ou, à défaut, du débit global d'alimentation du canal ou du plan d'eau (D). | Autorisation |
| 1.3.1.0 | A l'exception des prélèvements faisant l'objet d'une convention avec l'attributaire du débit affecté prévu par l'article L. 214-9, ouvrages, installations, travaux permettant un prélèvement total d'eau dans une zone où des mesures permanentes de répartition quantitative instituées, notamment au titre de l'article L. 211-2, ont prévu l'abaissement des seuils : 1° Capacité supérieure ou égale à 8 m ³ /heure (A) ; 2° Dans les autres cas (D). | Autorisation |

Article 4 : Conformité au dossier de demande d'autorisation unique pluriannuelle et modification

Les prélèvements faisant l'objet de l'autorisation unique pluriannuelle doivent être compatibles avec les orientations fondamentales et les objectifs de qualité et de quantité des eaux fixés par le schéma directeur d'aménagement et de gestion des eaux du bassin Adour Garonne et, le cas échéant, avec les objectifs généraux et le règlement du schéma d'aménagement et de gestion des eaux.

En cas de révision du schéma directeur d'aménagement et de gestion des eaux ou du schéma d'aménagement et de gestion des eaux, le cas échéant, l'autorisation unique est modifiée, s'il y a lieu, pour être rendue compatible avec les nouvelles dispositions de ces schémas.

Article 5 : Nature des prélèvements concernés

L'autorisation unique pluriannuelle concerne tous les prélèvements destinés à l'irrigation à des fins agricoles (y compris le remplissage des retenues servant pour tout ou partie à l'irrigation et la lutte anti-gel), quelle que soit la période et le type de ressource utilisée, à l'exception :

- des prélèvements à usage domestique au sens de l'article R. 214-5 du code de l'environnement
- des prélèvements en eaux souterraines **du plio-quatenaire**, du miocène, de l'oligocène, de l'éocène et du Crétacé du département de la Gironde, **traités pour les nappes profondes dans le cadre du SAGE Nappes Profondes**

Article 6 : Périodes de prélèvement

Deux périodes sont distinguées :

- ◆ la période d'étéage : du 1^{er} juin au 31 octobre qui comprend uniquement les prélèvements d'irrigation agricole ;

Les remplissages des retenues déconnectées (à partir de cours d'eau ou nappe), hors ruissellement ou autorisation spécifique écrite d'un gestionnaire de réalimentation ne sont pas autorisés pendant cette période.

- ◆ la période hors étéage: du 1^{er} novembre au 31 mai qui comprend :
 - ✓ les prélèvements d'irrigation agricole,
 - ✓ la lutte antigel
 - ✓ le remplissage des retenues (autorisé uniquement du 1^{er} décembre et le 31 mai),

Article 7 : Répartition des volumes autorisés

Les volumes attribués à l'organisme unique sur le périmètre élémentaire 60 (Dropt) se répartissent par type de ressource de la façon suivante :

Période d'étéage (du 01 juin au 31 octobre)

| | | | Unité : Mm ³ |
|-----------------------|----------------------------------|--------------------------------|--------------------------------------|
| Périmètre élémentaire | Cours d'eau et nappes connectées | Eaux souterraines déconnectées | Retenues déconnectées ⁽²⁾ |
| 60 (Dropt) | 10,315 ⁽¹⁾ | 0,735 | 10,076 |

⁽¹⁾ le volume autorisé de prélèvement en cours d'eau et nappes connectées est limité à 10M m³ jusqu'à la création de la réhausse de la retenue du Brayssou qui permettra une augmentation de volume autorisé de 0,315 M m³

⁽²⁾ le volume autorisé en retenue déconnectée peut être utilisé sur les 2 périodes étéage et hors étéage

Période hors étiage (du 01 novembre au 31 mai)

Unité : Mm³

| Périmètre élémentaire | Cours d'eau et nappe connectées | Eaux souterraines déconnectées |
|-----------------------|---------------------------------|--------------------------------|
| 60 (Dropt) | 0,830 | 0,152 |

Article 8 : Durée de l'autorisation

L'autorisation est accordée à titre personnel, précaire et révocable sans indemnité de l'État exerçant ses pouvoirs de police.

L'autorisation est accordée pour **15 ans à compter de la date de signature du présent arrêté.**

Article 9: Abrogation des autorisations existantes préalablement

La présente autorisation se substitue à toutes les autorisations et déclarations de prélèvement existantes destinées à l'irrigation, quelle que soit la ressource utilisée, y compris aux autorisations issues d'une législation antérieure au 04 janvier 1992 et aux droits fondés en titre, conformément aux dispositions du 1^{er} alinéa du II de l'article L.214-6 du code de l'environnement susvisé.

L'autorisation unique pluriannuelle de prélèvement ne concerne que le seul acte de prélèvement d'eau destinée à l'irrigation à des fins agricoles et non l'existence de l'ouvrage de prélèvement (forage, retenue), qui doit par ailleurs être régulièrement autorisé et pour les retenues en travers de cours d'eau respecter la réglementation sur les débits réservés (article L.214-18 du code de l'environnement).

Article 10 : Conditions de renouvellement de l'autorisation

Avant l'expiration de la présente autorisation, l'organisme unique, s'il souhaite en obtenir le renouvellement, devra adresser au préfet une demande dans les conditions de forme et de contenu définis à l'article R.214-20 du code de l'environnement, deux ans au moins avant l'expiration de la présente autorisation.

Si l'organisme unique ne souhaite pas obtenir le renouvellement de l'autorisation, il en informe le préfet dans les mêmes délais.

Titre II – Prescriptions particulières relatives à l'autorisation unique pluriannuelle et à l'organisme unique de gestion collective

Article 11 : Règlement intérieur

L'organisme unique amende le règlement intérieur pour le **31 janvier 2017** afin de prévoir des dispositions dans les cas suivants.

11.1- Absence de transmission des volumes prélevés par les irrigants

L'absence de transmission des volumes prélevés (irrigation printanière et estivale – recharge de plan d'eau) par les préleveurs à l'organisme unique de gestion collective prive ce dernier de la possibilité de produire le rapport annuel, élément intrinsèque de sa mission. Le règlement intérieur de l'organisme unique de gestion collective prévoit les mesures à prendre envers les préleveurs ne s'étant pas conformés à cette exigence en termes d'allocation du volume d'eau pour l'année suivante.

La déclaration des volumes prélevés par les préleveurs auprès de l'organisme unique de gestion collective est obligatoire et ne se substitue pas à la déclaration auprès de l'agence de l'eau ou autres organismes.

11.2- Dépassement d'allocation

Le règlement intérieur prévoit les mesures à prendre à l'encontre des préleveurs ayant dépassé leur allocation.

11.3- Gestion de l'absence de demande d'allocation

Le règlement intérieur prévoit les modalités de traitement des points de prélèvements n'ayant pas fait l'objet d'une demande de volume (reprise systématique de l'année N-1 – demande non exploitée – soumission à paiement d'une redevance –...).

Article 12 : Plan Annuel de Répartition

12.1- Élaboration

L'organisme unique de gestion collective arrête chaque année un plan de répartition selon les besoins exprimés par les préleveurs irrigants ($V_{\text{demandé}}$). Cette répartition des prélèvements doit respecter les règles suivantes : équité de traitement des demandes, prise en compte de la capacité des milieux et critères de répartition définis ci-après. Ce plan porte sur les deux périodes définies à l'article 6 et respecte les volumes prélevables ($V_{\text{autorisé}}$) autorisés fixés à l'article 7.

12.2- Répartition des volumes demandés

Lorsque $\Sigma V_{\text{demandé}} < V_{\text{autorisé}}$, les demandes des irrigants sont satisfaites.

Lorsque $\Sigma V_{\text{demandé}} > V_{\text{autorisé}}$,

- les nouveaux volumes demandés sont limités aux règles historiques d'attribution des autorisations dans les différents départements.
- tous les demandeurs bénéficient d'une autorisation d'un volume égal à leur demande éventuellement réajustée au regard des règles ci-dessus et diminuée du coefficient $(\Sigma V_{\text{demandé}} - V_{\text{prélevable}} / \Sigma V_{\text{demandé}})$ permettant de respecter le volume autorisé.

$$\text{Donc } V_{\text{individuel}} = V_{\text{demandé}} (1 - \Sigma V_{\text{demandé}} - V_{\text{autorisé}} / \Sigma V_{\text{demandé}})$$

12.3- Calendrier et procédure d'homologation

L'organisme unique communique le plan annuel de répartition au préfet de Lot et Garonne au plus tard le 15 février de chaque année, sous format papier et sous format informatique, avec copie informatique à l'ensemble des directions départementales des territoires concernées.

Le préfet recueille l'avis des conseils départementaux de l'environnement, des risques sanitaires et technologiques (CODERST) des départements concernés sur le plan de répartition qui disposent d'un délai de 2 mois pour se prononcer. Le préfet procède à son homologation par arrêté préfectoral dans les trois mois suivant sa réception. A défaut, le plan de répartition est rejeté.

Les directions départementales des territoires concernées notifient à chaque préleveur le volume d'eau qu'il peut prélever en application du plan de répartition et les conditions de prélèvement à respecter. Cette notification comprend au minimum les prescriptions générales applicables à l'ensemble des points de prélèvements ainsi que les prescriptions particulières applicables à chacun d'entre eux (débits et volumes autorisés en fonction de la ressource en eau).

Chaque direction départementale des territoires fournit le fichier des prélèvements homologués à l'organisme unique.

Le plan homologué est mis à disposition du public sur le site internet des préfectures concernées pendant au moins 6 mois (cf. R.214-31-3).

12.4- Composition du plan annuel de répartition

Les volumes demandés dans le plan de répartition ne peuvent être en aucun cas supérieurs aux volumes fixés à l'article 7 pour chaque périmètre et chaque type de ressources, sous peine de rejet du plan de répartition.

Le format informatique des fichiers transmis doit être exploitable par les services des directions départementales des territoires et compatible avec les applications nationales en vigueur (notamment VERSEAU et OASIS). Chaque point et ouvrage doit pouvoir être identifié par un numéro unique partagé avec les directions départementales des territoires.

Le plan de répartition comporte :

- la liste des demandes de prélèvements par période, par périmètre, nature de ressource et usage précisant pour chaque point de prélèvement demandé, a minima, les informations suivantes : périmètre élémentaire, bénéficiaire, raison sociale, adresse, code postal, commune, n°SIRET, Identifiant DDT, département, commune de prélèvement, lieu dit de prélèvement, X L93, Y L93, débit maximum de prélèvement, Volume demandé, période de prélèvement, usage de l'eau, ressource concernée (milieu prélevé), masse d'eau, identifiant du compteur volumétrique, surface irriguée, code en cas d'alternance de groupe de pompage ;

- une note explicitant la démarche suivie pour recueillir les demandes (publicité, délais, relance) et se conformer aux volumes autorisés

- un tableau récapitulatif faisant apparaître par période, par périmètre élémentaire, par département, par type de ressource et usage (irrigation, lutte anti-gel, remplissage de réserves) :

- le nombre d'irrigants concernés ;
- le nombre de points de prélèvements ;
- la somme des volumes demandés par les irrigants ;
- le volume proposé dans le plan de répartition par l'organisme unique ;
- le volume autorisé .

12.5- Modification du plan annuel de répartition

Les modifications du plan annuel de répartition doivent être compatibles avec les critères de répartition définis à l'article 12.2.

L'organisme unique peut demander à tout moment de modifier le plan annuel de répartition après son homologation. La modification est menée selon les modalités définies au R. 214-18 du code de l'environnement.

Lorsque la modification ne conduit pas à une augmentation du volume global homologué et qu'elle reste inférieure à 10 % du volume homologué du plan annuel de répartition initial (par périmètre et par typologie de ressource), le nouveau plan annuel de répartition n'est pas soumis à l'avis du CODERST avant homologation.

La modification du plan annuel de répartition conduit à une nouvelle notification des volumes homologués aux préleveurs concernés par les directions départementales des territoires .

Titre III – Mesures d'évitement, mesures correctives, mesures de suivi et amélioration de la connaissance

Article 13 : Mesures d'accompagnement pour les systèmes réalimentés

13.1- Coordination avec les gestionnaires des retenues

Avant la transmission du plan annuel de répartition au préfet de Lot et Garonne et aux directions départementales des territoires concernées, l'organisme unique doit s'assurer au travers d'une réunion du comité local du Dropt, que les volumes demandés sont conventionnés avec le gestionnaire.

13.2- Préparation de la campagne

L'organisme unique, de part sa connaissance des assolements, est mobilisé pour participer à la préparation à la gestion de la sécheresse. A ce titre, il participe aux différentes réunions organisées par l'Etat ou les gestionnaires des retenues et leur communique les données techniques en sa possession (cultures – surface – précocité – date de semis – estimation hebdomadaire du pic de besoin en débit et en volume).

Il participe notamment au comité local du Dropt présidé par le syndicat mixte EPIDROPT, maître d'ouvrage des retenues de réalimentation, qui sont l'occasion de répartir les volumes prélevables autorisés dans le respect des règles de l'article 11, de gérer les relations locales et de proposer le cas échéant des mesures de gestion adaptées en période d'étiage.

En cas de déficit de remplissage des retenues, l'organisme unique et le gestionnaire des retenues

proposent conjointement des modalités de gestion, pour validation par le préfet.

13.3 - Gestion de la campagne

La gestion du soutien d'étiage est optimisée en relation étroite entre l'État, le gestionnaire des retenues et l'organisme unique, au travers d'un partage étroit des besoins des irrigants, du milieu et des ressources disponibles.

13.4 - Bilan de la campagne

Les données annuelles capitalisées par les différents acteurs (organisme unique, Compagnie d'Aménagement des Coteaux de Gascogne) sur les prélèvements réalisés et leurs usages sont échangées avant le 31 décembre et permettent l'établissement du bilan annuel prévu à l'article 17.

Article 14 : Mesures d'évitement, de réduction et de compensation sur les cours d'eau non réalimentés

Au regard de l'influence de l'irrigation sur les petits cours d'eau non réalimentés, l'organisme unique réalise d'ici le 31 janvier 2018 un diagnostic sur les cours d'eau n'ayant pas atteint le bon état écologique, valorisant les données du réseau ONDE de l'Office National de l'Eau et des Milieux Aquatiques afin d'identifier les secteurs où une diminution de la pression d'irrigation serait nécessaire à l'amélioration de la qualité des milieux et masses d'eau.

Des mesures de gestion adaptées seront, le cas échéant, proposées à la validation du préfet pour l'étiage 2018, utilisant la palette possible d'économies d'eau (gestion des nouvelles demandes et renouvellement, instauration de tours d'eau, optimisation des pratiques d'irrigation, diagnostic de matériels, etc.).

Article 15 : Mesures de suivi des incidences – amélioration des connaissances

Des compléments d'analyse sont attendus de l'organisme unique en vue d'améliorer la connaissance du sous-bassin et notamment :

- la finalisation de l'inventaire des retenues individuelles avec connaissance du volume stocké, du taux réel d'utilisation, de l'existence d'un dispositif de satisfaction d'un débit réservé et du mode de remplissage afin notamment d'y sortir les retenues connectées aux nappes ou cours d'eau ;
- la justification des besoins hivernaux nécessaires à l'irrigation, à la lutte anti-gel et au remplissage des retenues, notamment à partir des retenues déconnectées ;
- le détail des prélèvements les plus importants en volume notamment pour alimenter les réseaux collectifs et leur répartition entre les périodes étiage/hors étiage ;
- l'identification des caractéristiques techniques des points de prélèvement en nappes déconnectées (profondeur, nappe impactée) ;

Ces compléments d'analyse sont intégrés au plan annuel de répartition au plus tard le 15 février 2018.

Article 16 : Sensibilisation – Information – Communication

L'organisme unique, conformément à son règlement intérieur, met en place un comité d'orientation. A minima, une réunion de suivi annuel est organisée en phase de pré-campagne d'irrigation pour permettre l'information et l'échange entre les partenaires concernés par la gestion de l'eau et des milieux aquatiques et son conseil d'administration.

Article 17 : Rapport annuel

L'organisme unique transmet avant le **31 janvier** de chaque année un rapport annuel au préfet de Lot et Garonne avec copie aux directions départementales des territoires concernées. Il est composé des pièces listées à l'article R.211-112 – alinéa 4 du code de l'environnement et complété par :

- ♦ un comparatif des volumes consommés par période, périmètre élémentaire ou secteur infra-périmètre, type de ressource et usage par rapport aux volumes homologués, y compris pour les retenues déconnectées,
- ♦ un bilan des différentes étapes de la préparation et du déroulement de la campagne estivale (pré-campagne – campagne) en termes de contraintes volumétriques, informations aux

irrigants, etc

- ◆ un bilan des mesures de crise lors des périodes de sécheresse mise en œuvre par l'OUGC,
- ◆ les modifications structurelles apportées aux bases de données,
- ◆ un point sur l'amélioration des connaissances et la mise en œuvre des prescriptions du présent arrêté
- ◆ toute pièce ayant été amendée ou modifiée suite aux retours d'expérience et à l'amélioration de la connaissance (règlement intérieur, règlements d'eau des retenues, protocole de gestion...)

Titre IV – Dispositions générales

Article 18 : Droit des tiers

Les droits des tiers sont et demeurent expressément réservés.

Article 19 : Autres réglementations

La présente autorisation ne dispense en aucun cas le bénéficiaire de faire les déclarations ou d'obtenir les autorisations requises par les réglementations autres que celles en application desquelles elle est délivrée.

Article 20 : Publication et information des tiers

En vue de l'information des tiers, la présente autorisation fait l'objet des publications suivantes :

- parution au recueil des actes administratifs des préfectures de Dordogne, Gironde et Lot-et-Garonne ;
- affichage en mairie d'Agen, commune du siège de l'organisme unique, pendant une durée minimale d'un mois et tenue à la disposition du public au delà de la durée d'affichage. Cette formalité sera justifiée par un certificat du maire ;
- parution sur le portail Internet des services de l'État des préfectures de Dordogne, Gironde et Lot-et-Garonne pendant une durée d'au moins un an ;
- publication à la diligence du préfet et aux frais du bénéficiaire d'un avis au public faisant connaître les termes de la présente autorisation en caractères apparents dans un journal diffusé dans les départements de Dordogne, Gironde et Lot-et-Garonne .
- mise à disposition du public d'un dossier sur l'opération autorisée dans les directions départementales des territoires de Gironde, Dordogne et Lot et Garonne

Article 21 : Voies et délais de recours

Le présent arrêté est susceptible de recours devant le tribunal administratif de Bordeaux 9 Rue Tastet - 33000 Bordeaux, dans le ressort duquel se situe le siège de l'organisme unique, dans un délai de :

- deux mois par l'organisme unique, à compter de sa notification ;
- deux mois par les tiers, à compter de l'accomplissement de la dernière des formalités de publicité.

Conformément à l'article 24 du décret n°2014-751 du 1^{er} juillet 2014 d'application de l'ordonnance n°2014-619 du 12 juin 2014, en cas de recours contentieux à l'encontre d'une décision mentionnée au I, l'auteur du recours est tenu, à peine d'irrecevabilité, de notifier son recours à l'auteur de la décision et au titulaire de l'autorisation. La notification prévue au précédent alinéa doit intervenir par lettre recommandée avec avis de réception, dans un délai de quinze jours francs à compter du dépôt du recours.

Article 22 : Exécution

Les secrétaires généraux des préfectures de Dordogne, Gironde et Lot-et-Garonne, les services chargés de la police de l'eau des départements concernés et le maire de la commune d'Agen sont chargés, chacun en ce qui le concerne, de l'exécution du présent arrêté qui sera notifié à l'organisme unique de gestion collective du sous-bassin Garonne aval – Dropt et aux titulaires d'autorisation de prélèvements pour l'irrigation.

Périgueux, le

La Préfète,

Anne-Gaëlle BAUDOUIN-CLERC



Bordeaux, le

Pour le Préfet et par délégation,
le Secrétaire Général,

Thierry SUGBIST

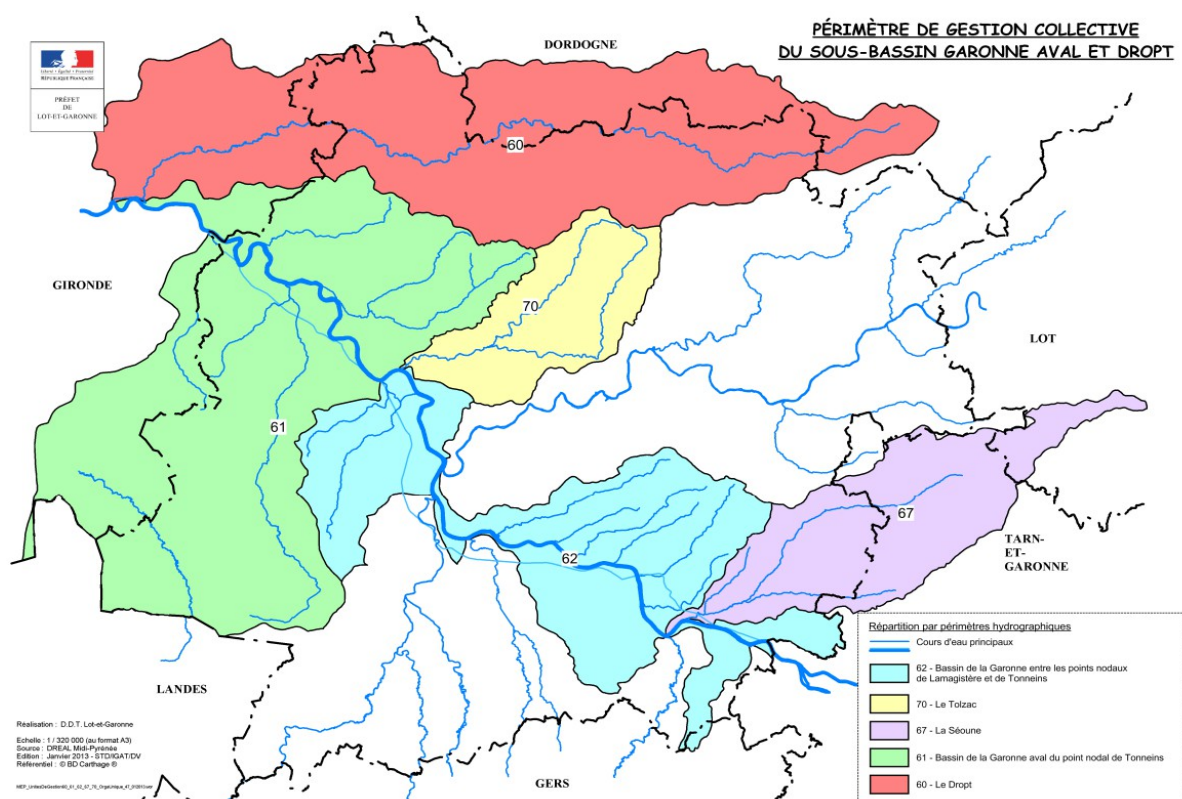
Agen, le 22 juillet 2016



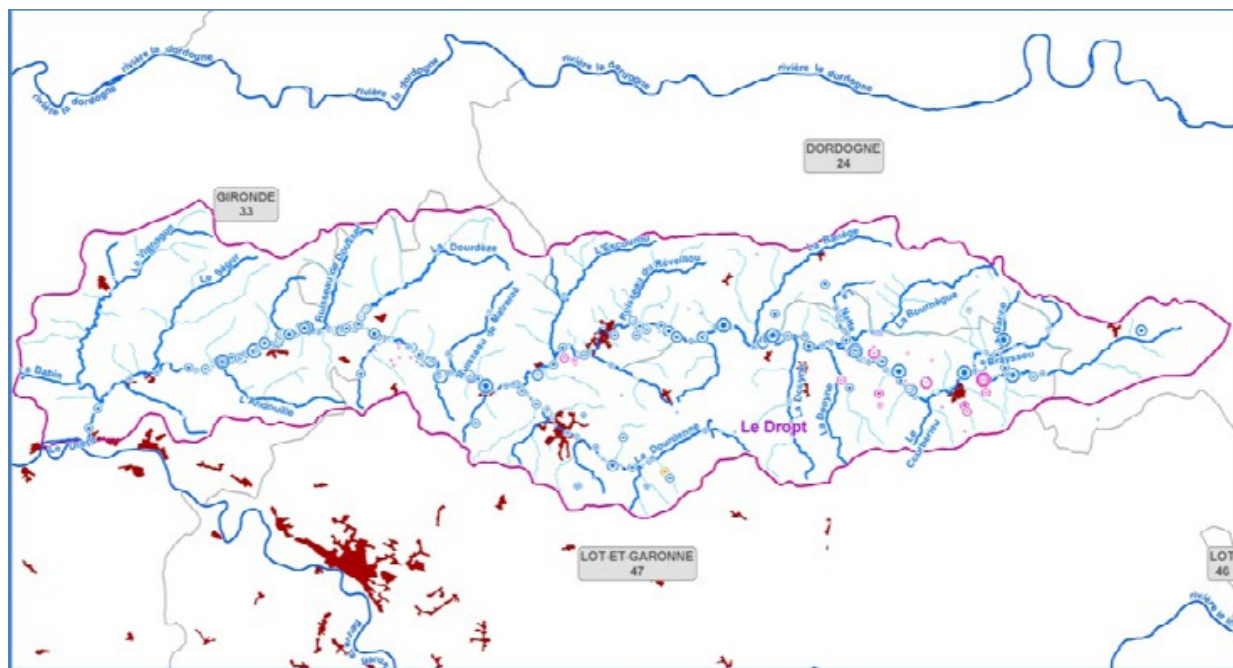
Patricia WILLAERT

Annexe

Annexe 1 – Localisation du périmètre de l'organisme unique de gestion collective Garonne aval – Dropt



Bassin du Dropt



DDT

24-2016-07-22-003

Arrêté inter-préfectoral n°47-2016-07-22-005 délivrant
l'homologation du plan annuel de répartition à l'organisme
unique de gestion collective -sous bassin Garonne aval

Dropt- Campagne de prélèvement d'eau à usage d'irrigation
*Arrêté inter-préfectoral n°47-2016-07-22-005 délivrant l'homologation du plan annuel de
répartition à l'organisme unique de gestion collective -sous bassin Garonne aval Dropt-
Campagne de prélèvement d'eau à usage d'irrigation agricole 2016-2017.*

PRÉFET DE LOT-ET-GARONNE

Direction départementale des territoires
Service Environnement
Unité Gestion Quantitative de l'Eau

**Arrêté inter-préfectoral n° 47-2016-07-22-005
délivrant l'homologation du plan annuel de répartition
à l'organisme unique de gestion collective - Sous-bassin Garonne aval-Dropt
Campagne de prélèvement d'eau à usage d'irrigation agricole 2016-2017**

**La Préfète de Dordogne,
Chevalier de l'Ordre National du Mérite,**

**Le Préfet de la région Aquitaine,
Limousin, Poitou, Charentes,
Préfet de la Gironde,**

**Le Préfet de Lot-et-Garonne,
Officier de la Légion d'Honneur,
Officier de l'Ordre National du Mérite,**

**Le Préfet de Tarn-et-Garonne,
Chevalier de l'Ordre National du Mérite,**

**La Préfète du Lot,
Chevalier de la Légion d'Honneur
Chevalier de l'Ordre National du
Mérite,**

**Le Préfet du Gers,
Chevalier de la Légion d'Honneur,**

Vu le code de l'environnement ;

Vu les arrêtés du 11 septembre 2003 portant application du décret 1996-102 du 02 février 1996 et fixant les prescriptions générales applicables aux prélèvements soumis à autorisation et à déclaration en application des articles L.214-1 à L.214-3 du code de l'environnement et relevant des rubriques 1120, 1210, 1220 ou 1310 de la nomenclature ;

Vu le schéma directeur d'aménagement et de gestion des eaux du bassin Adour-Garonne (SDAGE) 2016-2021 approuvé par le préfet coordonnateur de bassin le 1^{er} décembre 2015 ;

Vu l'arrêté inter-préfectoral du 23 juillet 2014 portant approbation du Schéma d'Aménagement et de Gestion des Eaux du Ciron ;

Vu l'arrêté cadre interdépartemental du 31 juillet 2013 portant définition d'un plan d'action sécheresse pour le bassin de la Garonne ;

Vu le plan de gestion des étiages du Tolzac approuvé par le préfet coordonnateur de ce bassin le 11 novembre 2011 ;

Vu le plan de gestion des étiages du bassin Garonne Ariège approuvé par le préfet coordonnateur de ce bassin le 12 février 2004 ;

Vu l'arrêté interdépartemental n° 2013-031-0008 du 31 janvier 2013, portant désignation de la Chambre d'agriculture de Lot-et-Garonne comme organisme unique de gestion collective de l'eau pour l'irrigation agricole sur le sous-bassin Garonne aval-Dropt modifié par l'arrêté interdépartemental du 23 avril 2015 ;

Vu les arrêtés d'autorisation unique pluriannuelle délivrés à l'organisme unique du sous-bassin

Garonne aval–Dropt sur le périmètre 60 (Dropt) puis sur les périmètre 61, 62 (Garonne aval), 67 (Séoune et 70 (Tolzac) en date du 22 juillet 2016 ;

Vu le protocole d'accord du 04 novembre 2011 entre l'Etat et les chambres régionales d'agriculture d'Aquitaine et de Midi-Pyrénées

Vu la demande présentée en date du 29 février 2016 et complété le 13 mai 2016 par l'organisme unique du sous-bassin Garonne aval-Dropt, en vue d'obtenir l'homologation du plan annuel de répartition des prélèvements destinés à l'irrigation agricole ;

Vu le rapport au CODERST du 26 mai 2016 du service de police de l'eau et du milieu aquatique de la direction départementale des territoires (DDT) de Lot-et-Garonne ;

Vu l'avis, dans sa séance du 09 juin 2016, du conseil départemental de l'environnement et des risques sanitaires et technologiques de la Gironde ;

Vu l'avis, dans sa séance du 16 juin 2016, du conseil départemental de l'environnement et des risques sanitaires et technologiques du Gers ;

Vu l'avis, dans sa séance du 16 juin 2016, du conseil départemental de l'environnement et des risques sanitaires et technologiques de Lot-et-Garonne ;

Vu l'avis, dans sa séance du 17 juin 2016, du conseil départemental de l'environnement et des risques sanitaires et technologiques de Tarn-et-Garonne ;

Vu l'avis, dans sa séance du 22 juin 2016, du conseil départemental de l'environnement et des risques sanitaires et technologiques du Lot ;

Vu l'avis, dans sa séance du 21 juin 2016, du conseil départemental de l'environnement et des risques sanitaires et technologiques de la Dordogne ;

Vu les observations de l'organisme unique sur le projet d'arrêté d'homologation du plan annuel de répartition en date du 30 juin 2016 ;

Considérant que les prélèvements faisant l'objet de la demande sont soumis à autorisation unique pluriannuelle au titre du code de l'environnement ;

Considérant que l'homologation du plan annuel de répartition des prélèvements ne concerne que la seule activité de prélèvement d'irrigation agricole et non l'existence de l'ouvrage permettant ce prélèvement ;

Considérant que, conformément au deuxième alinéa de l'article R.214-45, le plan de répartition présenté comporte l'identification complète de chaque préleveur ainsi que les modalités de prélèvement envisagées pour chaque préleveur au cours de la campagne et par point de prélèvement ;

Considérant que les volumes demandés par l'organisme unique du sous-bassin Garonne aval-Dropt dans le présent plan de répartition concernent les prélèvements effectués sur les périmètres élémentaires 60, 61, 62, 67 et 70 en période d'étiage, du 1^{er} juin 2016 au 31 octobre 2016 et hors étiage, du 1^{er} novembre 2016 au 31 mai 2017 ;

Considérant que les volumes demandés par l'organisme unique du sous-bassin Garonne aval-Dropt dans le présent plan de répartition sont conformes aux volumes autorisés dans l'arrêté d'autorisation unique pluriannuelle de prélèvement d'eau pour l'irrigation agricole ;

Considérant que les prescriptions du présent arrêté tendent à garantir une gestion globale et équilibrée de la ressource en eau ;

Considérant que le projet est compatible avec les dispositions du schéma directeur d'aménagement et de gestion des eaux du bassin Adour Garonne ;

Sur proposition des secrétaires généraux des préfectures de Dordogne, Gironde, Lot, Tarn-et-Garonne, Gers et Lot-et-Garonne ;

ARRETENT

Titre I – Objet de l’homologation du plan annuel de répartition

Article 1 : Bénéficiaire de l’homologation du plan annuel de répartition

Le pétitionnaire désigné ci-dessous :

Organisme unique de gestion collective à usage d’irrigation du sous-bassin Garonne aval - Dropt
271, rue de Péchabout - BP 80349
47008 AGEN CEDEX

représenté par le président de la chambre d’agriculture de Lot-et-Garonne, sur le périmètre Garonne aval – Dropt est bénéficiaire de l’homologation du plan annuel de répartition des prélèvements prévue aux articles R.214-31-1 à R.214-31-3 du code de l’environnement, sous réserve du respect des prescriptions définies par le présent arrêté.

La liste des préleveurs et les conditions de prélèvement sont détaillées en annexe 1.

Article 2 : Durée de l’homologation selon l’usage

L’homologation du plan annuel de répartition pour la campagne de prélèvement 2016-2017 est accordée jusqu’au **31 mai 2017** selon la décomposition période-usage suivante :

- Période d’irrigation estivale (01 juin 2016 -31 octobre 2016)
- Période hors irrigation (01 novembre 2016 - 31 mai 2017) présentant différents usages :
 - Remplissage de plan d’eau (01 décembre 2016 - 31 mai 2017)
 - Lutte antigel (01 novembre 2016 - 31 mai 2017)
 - Irrigation (01 novembre 2016 - 31 mai 2017)

Cette homologation pourra être révisée sur demande du préfet ou de l’organisme unique selon les modalités prévues à l’article R214-18 du code de l’environnement.

Article 3 : Conformité au plan annuel de répartition

Les installations, ouvrages, travaux ou activités, objets de la présente autorisation, sont situés, installés et exploités conformément au plan de répartition et au contenu du dossier d’homologation pour la campagne d’irrigation 2016-2017.

Toute modification entraînant un changement notable des éléments du dossier doit être portée ; avant sa réalisation à la connaissance du préfet, conformément aux dispositions de l’article R.214-18 du code de l’environnement.

Les modifications du plan annuel de répartition doivent être compatibles avec les critères de répartition définis dans l’arrêté d’autorisation unique pluriannuelle.

Article 4 : Notification aux préleveurs

Les directions départementales des territoires concernées notifient à chaque préleveur le volume d’eau qu’il peut prélever en application du plan de répartition annexé au présent arrêté, et les conditions de prélèvement à respecter telles que détaillées en annexe 2.

Article 5 : Droit des tiers

Les droits des tiers sont et demeurent expressément réservés.

Article 6 : Publication et information des tiers

En application de l'article R. 214-31-3 du code de l'environnement, la présente homologation fait l'objet :

- d'une parution au recueil des actes administratifs des préfectures de Dordogne, Gironde, Gers, Lot, Lot et Garonne et Tarn et Garonne dans un délai de quinze jours à compter de la signature du présent arrêté ;
- d'une publication sur le portail Internet des services de l'État des préfectures de Dordogne, Gironde, Gers, Lot, Lot et Garonne et Tarn et Garonne pour une durée d'au moins 6 mois ;
- d'une communication par le préfet coordonnateur aux présidents des commissions locales de l'eau dont le ressort est inclus en tout ou partie dans le périmètre de l'organisme unique ;

Le plan de répartition est mis à disposition du public dans les directions départementales des territoires de Dordogne, Gironde, Gers, Lot, Lot et Garonne et Tarn et Garonne.

Article 7 : Voies et délais de recours

Tout recours à l'encontre du présent arrêté pourra être porté devant le tribunal administratif de Bordeaux 9 Rue Tastet - 33000 Bordeaux, dans le ressort duquel se situe le siège de l'organisme unique, dans un délai de :

- deux mois par l'organisme unique, à compter de sa notification ;
- deux mois par les tiers, à compter de l'accomplissement de la dernière des formalités de publicité.

Conformément à l'article 24 du décret n°2014-751 du 1^{er} juillet 2014 d'application de l'ordonnance n°2014-619 du 12 juin 2014, en cas de recours contentieux à l'encontre d'une décision mentionnée au I, l'auteur du recours est tenu, à peine d'irrecevabilité, de notifier son recours à l'auteur de la décision et au titulaire de l'autorisation. La notification prévue au précédent alinéa doit intervenir par lettre recommandée avec avis de réception, dans un délai de quinze jours francs à compter du dépôt du recours.

Article 8 : Exécution

Les secrétaires généraux des préfectures de Dordogne, Gironde, Lot, Tarn-et-Garonne, Gers et Lot-et-Garonne, les services chargés de la police de l'eau des départements concernés et le maire de la commune d'Agen sont chargés, chacun en ce qui le concerne, de l'exécution du présent arrêté qui sera notifié à l'organisme unique de gestion collective du sous-bassin Garonne aval-Dropt ainsi qu'aux mairies concernées.

Périgueux, le
La Préfète,

Anne-Gaëlle BALDOUIN-CLERC



Bordeaux,

Pour le Préfet et son délégué,
Le Secrétaire Général



Thierry SUQUET

Agen, le 22 juillet 2016



Patricia WILLAERT

Montauban, le


Pierre BESNARD

Cahors, le



Auch, le
Le Préfet,


Pierre ORY

Annexe 1 : Plan annuel de répartition des prélèvements

| Périmètre élémentaire 50 : Dropt | | Etage | | Hors étage | |
|----------------------------------|------------|----------------------------------|--------------|----------------------------------|-----------|
| cours d'eau et nappes connectées | | cours d'eau et nappes connectées | | cours d'eau et nappes connectées | |
| nappes déconnectées | | nappes déconnectées | | nappes déconnectées | |
| Vp (en m³) (1) | 10 315 000 | retenues déconnectées | 10 078 000 / | retenues déconnectées | 152 000 / |
| V AUP (en m³) (2) | 10 000 000 | 735 000 | 10 078 000 | 630 000 | 7 668 000 |
| V PAR (en m³) | 10 000 000 | 735 000 | 7 667 635 | 671 000 | 174 000 |

(1) le volume autorisé de prélèvement en cours d'eau et nappes connectées est limité à 10 000 000 m³, jusqu'à la création de la retenue du barrage du Brysegou qui permettra une augmentation de volume autorisée de 315 000 m³.

(2) L'autorisation de prélèvement dans les retenues déconnectées est un volume annuel qui sera principalement utilisé en étage mais pour lequel chaque préleveur pourra faire un usage selon ses besoins hors étage.

| ressource | période | volume autorisé | débit autorisé | origine prélevé | département | lieu-dit | commune | nom | prénom |
|----------------------------------|---------|-----------------|----------------|------------------|-------------|----------------|---------------------------|---|--------------|
| cours d'eau et nappes connectées | é16 | 8298 | 7,04 | Dropt realimenté | 24 | | ST AUBIN DE CADELECH | JEGU | Jean-Marie |
| cours d'eau et nappes connectées | é16 | 8298 | 7,04 | Dropt realimenté | 24 | | PLAISANCE | JEGU | Thierry |
| cours d'eau et nappes connectées | é16 | 7811 | | Dropt arrot | 24 | Les Fourtées | LAYLADE | | |
| cours d'eau et nappes connectées | é16 | 6638 | 2,8 | Dropt realimenté | 24 | | SERRES ET MONTGUYARD | | |
| cours d'eau et nappes connectées | é16 | 4979 | 4,2 | Dropt realimenté | 24 | Le Sage | RAZAC D EYMET | LOPEZ | Philippa |
| cours d'eau et nappes connectées | é16 | 4979 | 4,2 | Dropt realimenté | 24 | Le Sage | RAZAC D EYMET | LOPEZ | Philippa |
| cours d'eau et nappes connectées | é16 | 635 | 25 | Escourou | 24 | La Boite | EYMET | MEHEUST | |
| cours d'eau et nappes connectées | é16 | 16598 | | Escourou | 24 | Graulot | EYMET | MEHEUST | |
| cours d'eau et nappes connectées | é16 | 13278 | 11,27 | Dropt realimenté | 24 | Le Marzeou | SAINTE EULALIE D'EYMET | MERLO | |
| cours d'eau et nappes connectées | é16 | 13278 | 11,27 | Dropt realimenté | 24 | Le Marzeou | RAZAC D EYMET | PINAUD | |
| cours d'eau et nappes connectées | é16 | 4882 | | Nappe | 24 | Les Bruguettes | RAZAC D EYMET | PINAUD | |
| cours d'eau et nappes connectées | é16 | 3320 | 1,41 | Dropt realimenté | 24 | Le Teil | SAINTE EULALIE D'EYMET | QUEILLE | |
| cours d'eau et nappes connectées | é16 | 8289 | 8 | Dropt arrot | 24 | | ST AUBIN DE CADELECH | | |
| cours d'eau et nappes connectées | é16 | 14938 | 6,2 | Dropt realimenté | 24 | | SOULAIRES | | |
| cours d'eau et nappes connectées | é16 | 38609 | 65,87 | Dropt realimenté | 24 | | PLAISANCE | | Bernard |
| cours d'eau et nappes connectées | é16 | 11716 | 35 | Dropt realimenté | 24 | Grèze | PLAISANCE | SCEA DE JEAN DIGEAUX | Jean-Jacques |
| cours d'eau et nappes connectées | é16 | 43154 | 50 | Dropt arrot | 24 | les sables | PLAISANCE | SCEA FERME DE PRIE DIEU | |
| cours d'eau et nappes connectées | é16 | 34855 | 14,79 | Dropt realimenté | 24 | Gaye | PLAISANCE | SCEA LES PERIGOURDINS | |
| cours d'eau et nappes connectées | é16 | | | Dropt realimenté | 24 | | RAZAC D EYMET | SCEA LES PERIGOURDINS | |
| cours d'eau et nappes connectées | é16 | 114523 | 180 | DROPT | 33 | | ST SULPICE DE GUILLERAGUE | ASA DE GUILLEBEAUX | |
| cours d'eau et nappes connectées | é16 | 11286 | 60 | Dropt | 33 | | ROQUEBRUNE | ASA DE GUILLEBEAUX | |
| cours d'eau et nappes connectées | é16 | 12780 | 35 | DROPT | 33 | | ROQUEBRUNE | AURACOMBE | Cédric |
| cours d'eau et nappes connectées | é16 | 19817 | 30 | DROPT | 33 | | TAILLECAVAT | CONORD | Gérard |
| cours d'eau et nappes connectées | é16 | 4979 | 30 | DROPT | 33 | | DIULIVOL | CONSTANS | Oliver |
| cours d'eau et nappes connectées | é16 | 16598 | 35 | DROPT | 33 | | PUY (LE) | CONSTANS | Oliver |
| cours d'eau et nappes connectées | é16 | 8485 | 35 | DROPT | 33 | | DIULIVOL | CONSTANS | Oliver |
| cours d'eau et nappes connectées | é16 | 43154 | 50 | DROPT | 33 | | DIULIVOL | CONSTANS | Oliver |
| cours d'eau et nappes connectées | é16 | 34855 | 60 | DROPT | 33 | | COURS DE MONSEGUR | CONSTANS | Philippe |
| cours d'eau et nappes connectées | é16 | 21577 | 45 | DROPT | 33 | | COURS DE MONSEGUR | CONSTANS | Philippe |
| cours d'eau et nappes connectées | é16 | 43154 | 50 | DROPT | 33 | | COURS DE MONSEGUR | CONSTANS | Frédéric |
| cours d'eau et nappes connectées | é16 | 19817 | 50 | DROPT | 33 | | COURS DE MONSEGUR | CONSTANS | Frédéric |
| cours d'eau et nappes connectées | é16 | 1680 | 80 | DROPT | 33 | Labarthe | COURS DE MONSEGUR | CONSTANS | Frédéric |
| cours d'eau et nappes connectées | é16 | 36515 | 80 | DROPT | 33 | | COURS DE MONSEGUR | CONSTANS | Frédéric |
| cours d'eau et nappes connectées | é16 | 48793 | 80 | DROPT | 33 | | MESTERLIEUX | DESPYROUS | Gilles |
| cours d'eau et nappes connectées | é16 | 48793 | 80 | DROPT | 33 | | TAILLECAVAT | DUPRAT | Jean-Luc |
| cours d'eau et nappes connectées | é16 | 33185 | 80 | DROPT | 33 | | TAILLECAVAT | EARL BERNARD FRERES | |
| cours d'eau et nappes connectées | é16 | 50091 | 80 | DROPT | 33 | | TAILLECAVAT | EARL BERNARD FRERES | |
| cours d'eau et nappes connectées | é16 | 14440 | 30 | DROPT | 33 | | DIULIVOL | EARL de la BOISSIERE | |
| cours d'eau et nappes connectées | é16 | 99585 | 50 | DROPT | 33 | | MONSEGUR | EARL de la BELONNE | |
| cours d'eau et nappes connectées | é16 | 32033 | 35 | DROPT | 33 | L'escalca | DIULIVOL | EARL de LA GRENIERE | |
| cours d'eau et nappes connectées | é16 | 36432 | 0 | DROPT | 33 | | MONSEGUR | EARL de la TREILLE | |
| cours d'eau et nappes connectées | é16 | 63901 | 160 | DROPT | 33 | Pelite Forêt | MONSEGUR | EARL de la TREILLE | |
| cours d'eau et nappes connectées | é16 | 89710 | 80 | DROPT | 33 | | TAILLECAVAT | EARL DES ROCHES | |
| cours d'eau et nappes connectées | é16 | 89710 | 80 | DROPT | 33 | | LOUBENS | EARL DES VIVIERS | |
| cours d'eau et nappes connectées | é16 | 12448 | 60 | Dropt | 33 | | LOUBENS | EARL DU MURAILLE | |
| cours d'eau et nappes connectées | é16 | 41484 | 60 | Dropt | 33 | | LOUBENS | EARL DU MURAILLE | |
| cours d'eau et nappes connectées | é16 | 8763 | 30 | DROPT | 33 | Rouhet | DIULIVOL | EARL GIRAUD | |
| cours d'eau et nappes connectées | é16 | 14108 | 70 | FONTASSE | 33 | | ST SULPICE DE GUILLERAGUE | EARL LE BARRICAYRE | |
| cours d'eau et nappes connectées | é16 | 6639 | 70 | DROPT | 33 | | COUTURE SUR DROPT | EARL LE BARRICAYRE | |
| cours d'eau et nappes connectées | é16 | 49793 | 45 | DROPT | 33 | | SAUVETERRE DE GUYENNE | EARL LE BUISSON | |
| cours d'eau et nappes connectées | é16 | | | DROPT | 33 | | ROQUEBRUNE | EARL le Moulin de MADAILLAN | |
| cours d'eau et nappes connectées | é16 | | | DROPT | 33 | | ROQUEBRUNE | EARL LE PETIT CHABAN | |
| cours d'eau et nappes connectées | é16 | | | DROPT | 33 | | ROQUEBRUNE | EARL LE PETIT CHABAN | |
| cours d'eau et nappes connectées | é16 | | | DROPT | 33 | | COURS DE MONSEGUR | EARL PRIM LEGUMES DE LA VALLEE DU DROPT | |

| parcelles | partenaires | volume autorisé | débit autorisé | milieu prélevé | département | lieu-dit | commune | nom | propriétaire |
|----------------------------------|-------------|-----------------|----------------|------------------|-------------|--------------------------|---------------------------|---|------------------|
| cours d'eau et nappes connectées | été | 8299 | 18 | DROPT | 33 | Piseseurre | COURS DE MONSEGUER | EARL PRIM LEGUMES DE LA VALLEE DU DROPT | |
| cours d'eau et nappes connectées | été | 33195 | 40 | DROPT | 33 | Jean de Marot | COURS DE MONSEGUER | EARL PRIM LEGUMES DE LA VALLEE DU DROPT | |
| cours d'eau et nappes connectées | été | 41484 | 40 | DROPT | 33 | Jean de Marot | COURS DE MONSEGUER | EARL PRIM LEGUMES DE LA VALLEE DU DROPT | |
| cours d'eau et nappes connectées | été | 51120 | 40 | DROPT | 33 | Duchan | PUY (LE) | EARL TERTRE DU PILET | |
| cours d'eau et nappes connectées | été | 25726 | 25 | DROPT | 33 | Monpoisson | PUY (LE) | EARL TERTRE DU PILET | |
| cours d'eau et nappes connectées | été | 4684 | 30 | DROPT | 33 | | MORIZES | FAZEMBAT | Jean-Paul |
| cours d'eau et nappes connectées | été | 9080 | 30 | VIGNAGUE | 33 | | ST EXUPERY | FAZEMBAT | Jean-Paul |
| cours d'eau et nappes connectées | été | 36515 | 80 | DROPT | 33 | | ST SULPICE DE GUILLERAGUE | GAEC ARNAUCOSSE | |
| cours d'eau et nappes connectées | été | 21577 | 80 | DROPT | 33 | | ST SULPICE DE GUILLERAGUE | GAEC ARNAUCOSSE | |
| cours d'eau et nappes connectées | été | 4982 | 20 | Vignague | 33 | | SAUVETERRE DE GUYENNE | GAEC DE CABOUISSET | |
| cours d'eau et nappes connectées | été | 34473 | 52 | DROPT | 33 | | PUY (LE) | GAEC DE GALAHAUT | |
| cours d'eau et nappes connectées | été | 8299 | 35 | DROPT | 33 | | PUY (LE) | GAEC DE GALAHAUT | |
| cours d'eau et nappes connectées | été | 16598 | 40 | DROPT | 33 | | MORIZES | GAEC de JAD | |
| cours d'eau et nappes connectées | été | 11618 | 40 | DROPT | 33 | | MORIZES | GAEC de JAD | |
| cours d'eau et nappes connectées | été | 40515 | 35 | DROPT | 33 | | MONSEGUER | GAEC DE LA CIGOGNE | |
| cours d'eau et nappes connectées | été | 24888 | 50 | DROPT | 33 | | PUY (LE) | GAEC des AUDEBERTS | |
| cours d'eau et nappes connectées | été | 16598 | 40 | DROPT | 33 | | COUTURES | GAEC des AUDEBERTS | |
| cours d'eau et nappes connectées | été | 49793 | 70 | DROPT | 33 | | NEUFRONS | GAEC des AUDEBERTS | |
| cours d'eau et nappes connectées | été | 21577 | 40 | DROPT | 33 | | NEUFRONS | GAEC des AUDEBERTS | |
| cours d'eau et nappes connectées | été | 24886 | 35 | DROPT | 33 | | PUY (LE) | GAEC FELLETT Frères | |
| cours d'eau et nappes connectées | été | 33195 | 42 | DROPT | 33 | | PUY (LE) | GAEC FELLETT Frères | |
| cours d'eau et nappes connectées | été | 50091 | 80 | DROPT | 33 | | PUY (LE) | GAEC FELLETT Frères | |
| cours d'eau et nappes connectées | été | 69710 | 50 | DROPT | 33 | | PUY (LE) | GAEC FELLETT Frères | |
| cours d'eau et nappes connectées | été | 1660 | 30 | Dropt | 33 | | COURS DE MONSEGUER | GAEC GORBLET BOIS REDON | |
| cours d'eau et nappes connectées | été | 41494 | 50 | DROPT | 33 | Larbarie | NEUFRONS | GAEC SAVEURS DES QUATRE SAISONS | |
| cours d'eau et nappes connectées | été | 1860 | 10 | DROPT | 33 | | NEUFRONS | GAEC SAVEURS DES QUATRE SAISONS | |
| cours d'eau et nappes connectées | été | 8299 | 50 | DROPT | 33 | Point Neuf | COURS DE MONSEGUER | GROUPEMENT COMMUNAL DE NEUFRONS | |
| cours d'eau et nappes connectées | été | 23237 | 30 | DROPT | 33 | L'Escale | MONSEGUER | GUIGNARD | Maryse |
| cours d'eau et nappes connectées | été | 31535 | 80 | DROPT | 33 | | BAGAS | LAFAGNE | Christophe |
| cours d'eau et nappes connectées | été | 16598 | 30 | DROPT | 33 | | ST SULPICE DE GUILLERAGUE | LASSALLETTÉ | Vincent |
| cours d'eau et nappes connectées | été | 53112 | 60 | DROPT | 33 | | MONSEGUER | MARTIN | Michèle et Alain |
| cours d'eau et nappes connectées | été | 33112 | 80 | DROPT | 33 | | LE PUY | MEASURE | Jean Christophe |
| cours d'eau et nappes connectées | été | 3222 | 20 | VIGNAGUE | 33 | | COURS DE MONSEGUER | PEPINIERES et NOISSETIERS DE GUYENNE | |
| cours d'eau et nappes connectées | été | 31535 | 25 | DROPT | 33 | | SAUVETERRE DE GUYENNE | PEPINIERES et NOISSETIERS DE GUYENNE | |
| cours d'eau et nappes connectées | été | 10390 | 36 | DROPT | 33 | Le Moulin | GIROUDE SUIR DROPT | SARLAT | Bruno |
| cours d'eau et nappes connectées | été | 57559 | 45 | DROPT | 33 | | ROQUIERUNE | SARLAT | |
| cours d'eau et nappes connectées | été | 28378 | 50 | DROPT | 33 | | COURS DE MONSEGUER | SCEA BERTIN CAPDEVILLE | |
| cours d'eau et nappes connectées | été | 28976 | 90 | DROPT | 33 | Legua Nord | COURS DE MONSEGUER | SCEA LES NOISSETIERS DE MONSEGUER | |
| cours d'eau et nappes connectées | été | 19917 | 40 | DROPT | 33 | | MONSEGUER | SCEA LES NOISSETIERS DE MONSEGUER | |
| cours d'eau et nappes connectées | été | 62988 | 80 | DROPT | 33 | Saint Batz | ST SULPICE DE GUILLERAGUE | SCEA SAINT BATZ | |
| cours d'eau et nappes connectées | été | 9959 | 6 | DROPT | 33 | | TAILLECAVAT | SCEA SAINT BATZ | |
| cours d'eau et nappes connectées | été | 11618 | 30 | DROPT | 33 | | WESTERRIEUX | SCEA TAILLECAVAT FLEURS | |
| cours d'eau et nappes connectées | été | 29978 | 90 | DROPT | 33 | | TOUCHAIS | SOURIGUES | |
| cours d'eau et nappes connectées | été | 49793 | 70 | DROPT | 33 | | PUY (LE) | TOUCHAIS | |
| cours d'eau et nappes connectées | été | 78688 | 100 | DROPT | 33 | | PUY (LE) | TOUCHAIS | Benoît |
| cours d'eau et nappes connectées | été | 610 | 7 | MARQUELOT | 33 | Le Pont | ST HILAIRE DE LA NOAILLE | TRESCOS | Benoît |
| cours d'eau et nappes connectées | été | 31535 | 30 | DROPT | 33 | | TAILLECAVAT | VILLANOVA | Jéfi |
| cours d'eau et nappes connectées | été | 6046 | 23 | DROPT | 33 | Rouhat | TAILLECAVAT | WALLEZ | Alain |
| cours d'eau et nappes connectées | été | 12171 | 18.58667 | dropt réalimenté | 47 | Lascardes | MAZIERES-NARESSE | | Eric |
| cours d'eau et nappes connectées | été | 12171 | 18.58667 | dropt réalimenté | 47 | Piquet | BOURNEL | ALPAGO | Martine |
| cours d'eau et nappes connectées | été | 12171 | 18.58667 | dropt réalimenté | 47 | MAZIERES NARESSE | MAZIERES NARESSE | ALPAGO | Bernard |
| cours d'eau et nappes connectées | été | 6634 | 15 | doayne | 47 | Chambon | MONTAURIOL | ALPAGO | Bernard |
| cours d'eau et nappes connectées | été | 541079 | 826.49 | dropt réalimenté | 47 | MONTETON | MONTETON | AMMELUX | Bernard |
| cours d'eau et nappes connectées | été | 288177 | 433.51 | dropt réalimenté | 47 | RAYET | RAYET | MONTETON | Jean-Pierre |
| cours d'eau et nappes connectées | été | 78838 | 118.62 | dropt réalimenté | 47 | | ALLEMANS-DU-DROPT | ASA CTX MONTETON LEVIGNAC ST SAU | |
| cours d'eau et nappes connectées | été | 40387 | 118.02 | dropt réalimenté | 47 | | ALLEMANS-DU-DROPT | ASA DE RAMPIEUX | |
| cours d'eau et nappes connectées | été | 61.69333 | 61.69333 | dropt réalimenté | 47 | | BALEYSSAGUES | ASA DE TERMIE GROS | |
| cours d'eau et nappes connectées | été | 40387 | 61.69333 | dropt réalimenté | 47 | | BALEYSSAGUES | ASA DE TERMIE GROS | |
| cours d'eau et nappes connectées | été | 204149 | 307.44 | dropt réalimenté | 47 | | BALEYSSAGUES | ASA D'ESCLOTTES | |
| cours d'eau et nappes connectées | été | 121162 | 182.16 | dropt réalimenté | 47 | Moulin de Saint Siboumet | SAINT-MARTIN-DE-VILLEREAU | ASA D'ESCLOTTES | |
| cours d'eau et nappes connectées | été | 8201 | 40 | doayne | 47 | Moulin de Pradage | RIVES | ASA IRRIGATION DES TROIS COTEAUX | |
| cours d'eau et nappes connectées | été | 33185 | 50.69 | dropt réalimenté | 47 | La Douyne | MONTAURIOL | ALUCHE | Valéry |
| | | | | | | Post Pey | SAINT-PIERRE-SUR-DROPT | BAUDRAIS | Auréli |

| ressources | periode | volumen autorisés | débit autorisé | taux de prélevé | département | lieu-dit | commune | nom | premier |
|----------------------------------|---------|-------------------|----------------|-----------------------|-------------|-------------------------|-------------------------|-----------|----------------------|
| cours d'eau et nappes connectées | é16 | 24896 | 38.02 | dropt réalimenté | 47 | | DURAS | BEAUZETIE | Jean-Yves |
| cours d'eau et nappes connectées | é16 | 6639 | 9.72 | dropt réalimenté | 47 | PARDAILLAN | BELLEARD | | Guy |
| cours d'eau et nappes connectées | é16 | 9128 | 7.75 | dropt réalimenté | 47 | SAINTE-QUENTIN-DU-DROPT | BERNET | | Daniel |
| cours d'eau et nappes connectées | é16 | 10768 | 9 | dropt réalimenté | 47 | ST QUENTIN DU DROPT | CAVARC | | Daniel |
| cours d'eau et nappes connectées | é16 | 9128 | 7.75 | dropt réalimenté | 47 | CAVARC | BERNET | | Daniel |
| cours d'eau et nappes connectées | é16 | 10768 | 9 | dropt réalimenté | 47 | Cheyret | SAINTE-QUENTIN-DU-DROPT | | Daniel |
| cours d'eau et nappes connectées | é16 | 27434 | 52 | montilliac (courdeze) | 47 | La Garde | BERNET | | Patrick |
| cours d'eau et nappes connectées | é16 | 11618 | 17.75 | dropt réalimenté | 47 | ALLEMANS DU DROPT | BEYLARD | | Roband |
| cours d'eau et nappes connectées | é16 | 16597 | 25.2 | dropt réalimenté | 47 | ST PIERRE SUR DROPT | BORDIN | | Jean-Pierre |
| cours d'eau et nappes connectées | é16 | 1659 | 2.52 | dourdanne réalimentée | 47 | LAVERGNE | LAVERGNE | | Catrina |
| cours d'eau et nappes connectées | é16 | 1659 | 2.52 | dourdanne réalimentée | 47 | LAVERGNE | LAVERGNE | | Catrina |
| cours d'eau et nappes connectées | é16 | 20307 | 20 | dropt réalimenté | 47 | Le Grand Chaufour | RAYET | | Gilles |
| cours d'eau et nappes connectées | é16 | 35717 | 108.36 | mailomé | 47 | | SAINTE-JEAN-DE-DURAS | CARRERE | Frédéric |
| cours d'eau et nappes connectées | é16 | 9427 | 14.04 | dropt réalimenté | 47 | MONTETON | CASTILLONNES | | Pierre |
| cours d'eau et nappes connectées | é16 | 16597 | 24.84 | dropt réalimenté | 47 | RAYET | MONTETON | | Françoise Anne-Marie |
| cours d'eau et nappes connectées | é16 | 39834 | 60.84 | dropt réalimenté | 47 | MAZIERES NARESSSE | CHATEAUREYNAUD | | Jean-Paul |
| cours d'eau et nappes connectées | é16 | 47639 | 50 | bournieque | 47 | Labourmeque | CHEMIN | | Guillaume |
| cours d'eau et nappes connectées | é16 | 4149 | 6.3 | dropt réalimenté | 47 | BOURNEL | DOUDRAC | | Sébastien |
| cours d'eau et nappes connectées | é16 | 14522 | 22.175 | dropt réalimenté | 47 | MAZIERES-NARESSSE | BOURNEL | | Sébastien |
| cours d'eau et nappes connectées | é16 | 14522 | 22.175 | dropt réalimenté | 47 | MAZIERES-NARESSSE | BOURNEL | | Sébastien |
| cours d'eau et nappes connectées | é16 | 4149 | 6.3 | dropt réalimenté | 47 | Bourgade | BOURNEL | | Sébastien |
| cours d'eau et nappes connectées | é16 | 17703 | 27.04687 | dourdanne réalimentée | 47 | | CHEMIN | | Sébastien |
| cours d'eau et nappes connectées | é16 | 17703 | 27.04687 | dourdanne réalimentée | 47 | MIRAMONT DE GUYENNE | MIRAMONT-DE-GUYENNE | | Sébastien |
| cours d'eau et nappes connectées | é16 | 17703 | 27.04687 | dourdanne réalimentée | 47 | | COLOMBERA | | Monique |
| cours d'eau et nappes connectées | é16 | 414 | 0.65 | dropt réalimenté | 47 | | COLOMBERA | | Monique |
| cours d'eau et nappes connectées | é16 | 18539 | 28.08 | dropt réalimenté | 47 | AURIAC SUR DROPT | FERRENSAC | | Monique |
| cours d'eau et nappes connectées | é16 | 20502 | 30 | bigau | 47 | Isaac | AURIAC-SUR-DROPT | | Monique |
| cours d'eau et nappes connectées | é16 | 16011 | 80 | douyne | 47 | Mouthes | SAINT-PARDOUX-ISAAC | | Alexandre |
| cours d'eau et nappes connectées | é16 | 17095 | 25.92 | dropt réalimenté | 47 | ST QUENTIN DU DROPT | MONTAURIOL | | José Fabrice |
| cours d'eau et nappes connectées | é16 | 17095 | 25.92 | dropt réalimenté | 47 | | SAINT-QUENTIN-DU-DROPT | | Richard |
| cours d'eau et nappes connectées | é16 | 4979 | 7.2 | dourdanne réalimentée | 47 | LAVERGNE | SAINT-QUENTIN-DU-DROPT | | Thierry |
| cours d'eau et nappes connectées | é16 | 39302 | 60.034 | dropt réalimenté | 47 | MOUSTIER | LAVERGNE | | Thierry |
| cours d'eau et nappes connectées | é16 | 39302 | 60.034 | dropt réalimenté | 47 | | MOUSTIER | | Angelo |
| cours d'eau et nappes connectées | é16 | 39302 | 60.034 | dropt réalimenté | 47 | | MOUSTIER | | Laurent |
| cours d'eau et nappes connectées | é16 | 39302 | 60.034 | dropt réalimenté | 47 | | MOUSTIER | | Laurent |
| cours d'eau et nappes connectées | é16 | 8298 | 12.67 | dourdanne réalimentée | 47 | PARDAILLAN | PARDAILLAN | | Laurent |
| cours d'eau et nappes connectées | é16 | 11618 | 17.75 | dourdanne réalimentée | 47 | LAVERGNE | SAINT-PIERRE-SUR-DROPT | | Laurent |
| cours d'eau et nappes connectées | é16 | 16298 | 23.33 | dropt réalimenté | 47 | ROUMAGNE | ROUMAGNE | | Michael |
| cours d'eau et nappes connectées | é16 | 4100 | 20 | dropt réalimenté | 47 | montilliac (courdeze) | BALEYSAGUES | | Dider |
| cours d'eau et nappes connectées | é16 | 3319 | 4.68 | dropt réalimenté | 47 | Pont de Leygues | BALEYSAGUES | | Dider |
| cours d'eau et nappes connectées | é16 | 21576 | 32.76 | dropt réalimenté | 47 | DURAS | BALEYSAGUES | | Dider |
| cours d'eau et nappes connectées | é16 | 14987 | 22.82 | dropt réalimenté | 47 | la Grosse | DREUX | | Patrick |
| cours d'eau et nappes connectées | é16 | 31535 | 36 | dourdanne réalimentée | 47 | BOURNEL | DUBERNARD | | Sébastien |
| cours d'eau et nappes connectées | é16 | 13278 | 20.27 | dropt réalimenté | 47 | Dourdanne | DUQUENNOY | | Emilien Pierre |
| cours d'eau et nappes connectées | é16 | 9958 | 14.76 | dropt réalimenté | 47 | Flourat | EARL AQUIT POULES | | Brigitte |
| cours d'eau et nappes connectées | é16 | 59133 | 89.64 | dropt réalimenté | 47 | VILLEREAUX | EARL ARNAL JEAN-PIERRE | | |
| cours d'eau et nappes connectées | é16 | 34024 | 51.965 | dropt réalimenté | 47 | CAHUZAC | EARL ARNAL JEAN-PIERRE | | |
| cours d'eau et nappes connectées | é16 | 34024 | 51.965 | dropt réalimenté | 47 | ST PIERRE SUR DROPT | EARL AUZERAL | | |
| cours d'eau et nappes connectées | é16 | 34854 | 53.245 | dropt réalimenté | 47 | MOUSTIER | EARL BATANERO | | |
| cours d'eau et nappes connectées | é16 | 34854 | 53.245 | dropt réalimenté | 47 | AGNAC | EARL BAUDRAS ALAIN | | |
| cours d'eau et nappes connectées | é16 | 4742 | 7.241428 | dropt réalimenté | 47 | VILLEREAUX | EARL BELLEVERVE | | |
| cours d'eau et nappes connectées | é16 | 4742 | 7.241428 | dropt réalimenté | 47 | VILLEREAUX | EARL BOISSERIE | | |
| cours d'eau et nappes connectées | é16 | 4742 | 7.241428 | dropt réalimenté | 47 | RIVES | EARL C GENESTE | | |
| cours d'eau et nappes connectées | é16 | 4742 | 7.241428 | dropt réalimenté | 47 | RIVES | EARL C GENESTE | | |
| cours d'eau et nappes connectées | é16 | 4742 | 7.241428 | dropt réalimenté | 47 | RIVES | EARL C GENESTE | | |
| cours d'eau et nappes connectées | é16 | 4742 | 7.241428 | dropt réalimenté | 47 | RIVES | EARL C GENESTE | | |
| cours d'eau et nappes connectées | é16 | 19087 | 29.16 | dropt réalimenté | 47 | MONTETON | EARL C GENESTE | | |
| cours d'eau et nappes connectées | é16 | 19087 | 29.16 | dropt réalimenté | 47 | MONTETON | EARL CHEMIN DU NICAUD | | |
| cours d'eau et nappes connectées | é16 | 19087 | 29.16 | dropt réalimenté | 47 | MONTETON | EARL CHEMIN DU NICAUD | | |

| regisseur | patroide | volume autorisé | débit autorisé | usage prévisé | département | ligu-dit | commune | item | proprietaire |
|----------------------------------|----------|-----------------|----------------|-----------------------|-------------|---------------------|------------------------|----------------------------------|--------------|
| cours d'eau et nappes connectées | 416 | 16587 | 25.345 | dropt réalimenté | 47 | | CAVARC | EARL MALAMA | |
| cours d'eau et nappes connectées | 416 | 5532 | 8.448667 | dropt réalimenté | 47 | | CAVARC | EARL PERILLOT | |
| cours d'eau et nappes connectées | 416 | 5532 | 8.448667 | dropt réalimenté | 47 | | DURAS | EARL PERILLOT | |
| cours d'eau et nappes connectées | 416 | 16587 | 10 | dropt réalimenté | 47 | Mère | PARDAILLAN | EARL PERILLOT | |
| cours d'eau et nappes connectées | 416 | 31120 | 95.075 | dropt réalimenté | 47 | les Trespontets (2) | SAINT-PIERRE-SUR-DROPT | EARL POITEVIN JC ET N | |
| cours d'eau et nappes connectées | 416 | 31120 | 95.075 | dropt réalimenté | 47 | | ALLEMANS-DU-DROPT | EARL PRUNI LANDES | |
| cours d'eau et nappes connectées | 416 | 31120 | 95.075 | dropt réalimenté | 47 | | MONTETON | EARL PRUNI LANDES | |
| cours d'eau et nappes connectées | 416 | 31120 | 95.075 | dropt réalimenté | 47 | | MONTETON | EARL PRUNI LANDES | |
| cours d'eau et nappes connectées | 416 | 876 | 50 | mainomé | 47 | | MONTETON | EARL PRUNI LANDES | |
| cours d'eau et nappes connectées | 416 | 12448 | 18.9 | dourdenne réalimentée | 47 | | PARDAILLAN | EARL PRUNI LANDES | |
| cours d'eau et nappes connectées | 416 | 12448 | 18.9 | dourdenne réalimentée | 47 | | LAVERGNE | EARL RIEMENBERGER | |
| cours d'eau et nappes connectées | 416 | 49792 | 76.07 | dropt réalimenté | 47 | | LAVERGNE | EARL RIEMENBERGER | |
| cours d'eau et nappes connectées | 416 | 8050 | 15 | doussat | 47 | | SAUVEYAT DU DROPT | EARL VETTORELLO | |
| cours d'eau et nappes connectées | 416 | 24985 | 38.182 | dropt réalimenté | 47 | La Reuille | BALEYSSAGUES | EARL VINCENZI | |
| cours d'eau et nappes connectées | 416 | 24985 | 38.182 | dropt réalimenté | 47 | | MOUSTIER | GAEC AU CHATEAU | |
| cours d'eau et nappes connectées | 416 | 24985 | 38.182 | dropt réalimenté | 47 | Lacapelle | AGNAC | GAEC AU CHATEAU | |
| cours d'eau et nappes connectées | 416 | 24985 | 38.182 | dropt réalimenté | 47 | la Vergne | SAUVEYAT-DU-DROPT | GAEC AU CHATEAU | |
| cours d'eau et nappes connectées | 416 | 24985 | 38.182 | dropt réalimenté | 47 | La Tuilière | SAUVEYAT-DU-DROPT | GAEC AU CHATEAU | |
| cours d'eau et nappes connectées | 416 | 41005 | 50 | briffaud | 47 | Marsou | AGNAC | GAEC AU CHATEAU | |
| cours d'eau et nappes connectées | 416 | 2050 | 50 | briffaud | 47 | Gachet | ARMILLAC | GAEC BALDISSER | |
| cours d'eau et nappes connectées | 416 | 31535 | 47.34 | dropt réalimenté | 47 | Gachet | ARMILLAC | GAEC BALDISSER | |
| cours d'eau et nappes connectées | 416 | 31535 | 47.34 | dropt réalimenté | 47 | | BALEYSSAGUES | GAEC DE BAIGNAC | |
| cours d'eau et nappes connectées | 416 | 44813 | 88.44 | dropt réalimenté | 47 | BALEYSSAGUES | BALEYSSAGUES | GAEC DE BAIGNAC | |
| cours d'eau et nappes connectées | 416 | 4100 | 60 | dropt réalimenté | 47 | DURAS | BALEYSSAGUES | GAEC DE BAIGNAC | |
| cours d'eau et nappes connectées | 416 | 24886 | 37.44 | dropt réalimenté | 47 | Est bezones | SAVIGNAC-DE-DURAS | GAEC DE GAILLOT | |
| cours d'eau et nappes connectées | 416 | 18697 | 25.2 | dourdenne réalimentée | 47 | SEGALAS | SAINT-PIERRE-SUR-DROPT | GAEC DE GENBAUD | |
| cours d'eau et nappes connectées | 416 | 20398 | 30.96 | dourdenne réalimentée | 47 | LAVERGNE | SEGALAS | GAEC DE LA CORNERIE | |
| cours d'eau et nappes connectées | 416 | 86360 | 101.41 | dropt réalimenté | 47 | LAVERGNE | LAVERGNE | GAEC DE LESPINASSE | |
| cours d'eau et nappes connectées | 416 | 16597 | 24.84 | dropt réalimenté | 47 | RAYET | MAZIERES-NARESSE | GAEC DE MAZIERES | |
| cours d'eau et nappes connectées | 416 | 16597 | 24.84 | dropt réalimenté | 47 | Côte de Picardou | RAYET | GAEC DE PEBETOU | |
| cours d'eau et nappes connectées | 416 | 10995 | 16.795 | dropt réalimenté | 47 | | RAYET | GAEC DE SAINT-GREGOIRE | |
| cours d'eau et nappes connectées | 416 | 10995 | 16.795 | dropt réalimenté | 47 | | TOURLIAC | GAEC DE TRUELLES | |
| cours d'eau et nappes connectées | 416 | 10995 | 16.795 | dropt réalimenté | 47 | | RAYET | GAEC DE TRUELLES | |
| cours d'eau et nappes connectées | 416 | 10995 | 16.795 | dropt réalimenté | 47 | | RAYET | GAEC DE TRUELLES | |
| cours d'eau et nappes connectées | 416 | 30429 | 45.72 | dourdenne réalimentée | 47 | rayet | RAYET | GAEC DE TRUELLES | |
| cours d'eau et nappes connectées | 416 | 30429 | 45.72 | dourdenne réalimentée | 47 | | LAVERGNE | GAEC DE TRUELLES | |
| cours d'eau et nappes connectées | 416 | 1464 | 50 | barraça | 47 | LAVERGNE | LAVERGNE | GAEC DES AUZELS | |
| cours d'eau et nappes connectées | 416 | 16587 | 24.84 | dourdenne réalimentée | 47 | Barraça | LAVERGNE | GAEC DES AUZELS | |
| cours d'eau et nappes connectées | 416 | 9958 | 20.8 | dropt réalimenté | 47 | LAVERGNE | LAVERGNE | GAEC DU BARRAGA | |
| cours d'eau et nappes connectées | 416 | 9958 | 20.8 | dropt réalimenté | 47 | Trespontet | LAVERGNE | GAEC DU CHAMP DES TRESPONTETS | |
| cours d'eau et nappes connectées | 416 | 9958 | 20.8 | dropt réalimenté | 47 | Allernans | SAINT-PIERRE-SUR-DROPT | GAEC DU CHAMP DES TRESPONTETS | |
| cours d'eau et nappes connectées | 416 | 9958 | 20.8 | dropt réalimenté | 47 | Chaparon Rouge | ALLEMANS-DU-DROPT | GAEC DU CHAMP DES TRESPONTETS | |
| cours d'eau et nappes connectées | 416 | 9958 | 20.8 | dropt réalimenté | 47 | Auriac | AURIAC-SUR-DROPT | GAEC DU CHAMP DES TRESPONTETS | |
| cours d'eau et nappes connectées | 416 | 34589 | 14.88 | dropt réalimenté | 47 | Peit Rey | SAINT-PIERRE-SUR-DROPT | GAEC DU CHAMP DES TRESPONTETS | |
| cours d'eau et nappes connectées | 416 | 49792 | 76.07 | dropt réalimenté | 47 | Comos | SAINT-PIERRE-SUR-DROPT | GAEC DU CHAMP DES TRESPONTETS | |
| cours d'eau et nappes connectées | 416 | 21283 | 35 | larpesau | 47 | la Bouisgule | MONTIGNAC-DE-LAUZUN | GAEC DU CHENE VERT | |
| cours d'eau et nappes connectées | 416 | 22931 | 34.8 | dropt réalimenté | 47 | Darsy | DURAS | GAEC DU DARCY | |
| cours d'eau et nappes connectées | 416 | 22931 | 34.8 | dropt réalimenté | 47 | | DURAS | GAEC DU DOMAINE DE LAMOTHE | |
| cours d'eau et nappes connectées | 416 | 33195 | 49.68 | dropt réalimenté | 47 | DURAS | DURAS | GAEC DU DOMAINE DE LAMOTHE | |
| cours d'eau et nappes connectées | 416 | 41493 | 62.28 | dropt réalimenté | 47 | PARRANQUET | PARRANQUET | GAEC DU DOMAINE DE LAMOTHE | |
| cours d'eau et nappes connectées | 416 | 28438 | 40.39 | dropt réalimenté | 47 | RAYET | RAYET | GAEC DU ROUGAL | |
| cours d'eau et nappes connectées | 416 | 16597 | 25.34 | dropt réalimenté | 47 | ST PIERRE SUR DROPT | DURAS | GAEC JOURGET | |
| cours d'eau et nappes connectées | 416 | 8639 | 9.72 | dourdenne réalimentée | 47 | DURAS | DURAS | GAEC SAINVARS DES QUATRE SAISONS | |
| cours d'eau et nappes connectées | 416 | 24898 | 37.8 | dourdenne réalimentée | 47 | LAVERGNE | MONTIGNAC-DE-LAUZUN | GANDIN | Marie-Louise |
| cours d'eau et nappes connectées | 416 | 5859 | 9.72 | dropt réalimenté | 47 | Lascombas | LAVERGNE | GAVA | Henri |
| cours d'eau et nappes connectées | 416 | 11618 | 12.98 | dourdenne réalimentée | 47 | LAVERGNE | CAVARC | GERBEAUD | Claude |
| cours d'eau et nappes connectées | 416 | 8634 | 17.75 | dropt réalimenté | 47 | Serres | DOUDRAC | GRANICZNY | Christian |
| cours d'eau et nappes connectées | 416 | 16587 | 26.2 | dropt réalimenté | 47 | Au Roc | JACQUET | JAMBON | Patrick |
| cours d'eau et nappes connectées | 416 | 16587 | 26.2 | dropt réalimenté | 47 | CAVARC | ARMILLAC | JEGU | Michel |
| cours d'eau et nappes connectées | 416 | 16587 | 26.2 | dropt réalimenté | 47 | CAVARC | CAVARC | L'ABBATUT | Christophe |
| cours d'eau et nappes connectées | 416 | 16587 | 26.2 | dropt réalimenté | 47 | CAVARC | CAVARC | L'ABRUNIE | Bernard |
| cours d'eau et nappes connectées | 416 | 16587 | 26.2 | dropt réalimenté | 47 | CAVARC | CAVARC | L'ABRUNIE | Jean-Jacques |

| répartition | patrimoine | volumes autorisés | débits autorisés | modalités prévoyées | département | lieu-dit | communes | nom | propriété |
|----------------------------------|------------|-------------------|------------------|----------------------|-------------|----------------------------|-------------------------|---------------------------------|-------------|
| cours d'eau et nappes connectées | 616 | 16257 | 27,36 | droit réalimenté | 47 | PARRANQUET | PARRANQUET | LAGASSERIE | Pascal |
| cours d'eau et nappes connectées | 616 | 16257 | 27,36 | droit réalimenté | 47 | PARRANQUET | PARRANQUET | LAGASSERIE | Pascal |
| cours d'eau et nappes connectées | 616 | 16597 | 24,84 | douanne réalimentée | 47 | MIRAMONT DE GUYENNE | MIRAMONT-DE-GUYENNE | LANDREAU | Bernard |
| cours d'eau et nappes connectées | 616 | 13278 | 20,16 | droit réalimenté | 47 | MAZIERES NARRESSE | MAZIERES-NARRESSE | LAPARRE | Mex |
| cours d'eau et nappes connectées | 616 | 4491 | 20 | marmouat | 47 | Pineleau | ROUMAGNE | LE BEC | Marguente |
| cours d'eau et nappes connectées | 616 | 16597 | 25,94 | droit réalimenté | 47 | Fuma | TOURLIAC | LE MAOUR | Patrick |
| cours d'eau et nappes connectées | 616 | 8298 | 12,67 | droit réalimenté | 47 | Tourelle | LAVERGNE | LEYGUE | Philippe |
| cours d'eau et nappes connectées | 616 | 8298 | 12,67 | douanne réalimentée | 47 | LAVERGNE | LAVERGNE | MAUTORD | Philippe |
| cours d'eau et nappes connectées | 616 | 9763 | 30 | baguette | 47 | Aux Juges | AGNAC | MEVINI | Jean-Guy |
| cours d'eau et nappes connectées | 616 | 16321 | 24,92333 | droit réalimenté | 47 | Aux Juges | AGNAC | MEVINI | Jean-Guy |
| cours d'eau et nappes connectées | 616 | 16321 | 24,92333 | droit réalimenté | 47 | ST PIERRE SUR DROPT | SAINTE-PIERRE-SUR-DROPT | MEYNEU | Jean-Michel |
| cours d'eau et nappes connectées | 616 | 16321 | 24,92333 | droit réalimenté | 47 | ST PIERRE SUR DROPT | SAINTE-PIERRE-SUR-DROPT | MEYNEU | Thierry |
| cours d'eau et nappes connectées | 616 | 16321 | 24,92333 | droit réalimenté | 47 | ST PIERRE SUR DROPT | SAINTE-PIERRE-SUR-DROPT | MEYNEU | Thierry |
| cours d'eau et nappes connectées | 616 | 13278 | 19,6 | droit réalimenté | 47 | MONTETON | MONTETON | MONCHANY | Thierry |
| cours d'eau et nappes connectées | 616 | 3319 | 5,08 | droit réalimenté | 47 | RIVES | RIVES | PICHET | Pierre |
| cours d'eau et nappes connectées | 616 | 8298 | 12,67 | droit réalimenté | 47 | MONTETON | MONTETON | PICHET | Pierre |
| cours d'eau et nappes connectées | 616 | 16597 | 25,94 | douanne réalimentée | 47 | MIRAMONT DE GUYENNE | MIRAMONT-DE-GUYENNE | POLESE | René Denis |
| cours d'eau et nappes connectées | 616 | 16597 | 25,94 | droit réalimenté | 47 | MIRAMONT DE GUYENNE | MIRAMONT-DE-GUYENNE | POLESE | Danielle |
| cours d'eau et nappes connectées | 616 | 13278 | 22,54 | droit réalimenté | 47 | ALLEMANS DU DROPT | ALLEMANS-DU-DROPT | POLESE | Eric |
| cours d'eau et nappes connectées | 616 | 13278 | 22,54 | droit réalimenté | 47 | Champ du Dropt | LAUZUN | PONTREAU | Eric |
| cours d'eau et nappes connectées | 616 | 13278 | 22,54 | droit réalimenté | 47 | LAUZUN | LAUZUN | PONTREAU | Eric |
| cours d'eau et nappes connectées | 616 | 13278 | 22,54 | droit réalimenté | 47 | LAUZUN | LAUZUN | PONTREAU | Eric |
| cours d'eau et nappes connectées | 616 | 13278 | 22,54 | droit réalimenté | 47 | LAUZUN | LAUZUN | PONTREAU | Eric |
| cours d'eau et nappes connectées | 616 | 3319 | 5,04 | douanne réalimentée | 47 | Quaysal | SERIGNAC-PEBOUDOU | PONTREAU | Eric |
| cours d'eau et nappes connectées | 616 | 829 | 1,28 | douanne réalimentée | 47 | ROUMAGNE | ROUMAGNE | PRADEAUX | Eric |
| cours d'eau et nappes connectées | 616 | 19917 | 30,42 | droit réalimenté | 47 | PARRANQUET | PARRANQUET | RAMBAUD | Jean-Pierre |
| cours d'eau et nappes connectées | 616 | 2489 | 3,96 | droit réalimenté | 47 | PARRANQUET | PARRANQUET | RAMOND | Jacky |
| cours d'eau et nappes connectées | 616 | 6633 | 9,72 | droit réalimenté | 47 | ALLEMANS DU DROPT | ALLEMANS-DU-DROPT | RAMUSCELLO | Michel |
| cours d'eau et nappes connectées | 616 | 20746 | 31,32 | droit réalimenté | 47 | Moulin de la Grosse | BOURNEL | RANC | Maro |
| cours d'eau et nappes connectées | 616 | 39834 | 60,84 | droit réalimenté | 47 | ST PIERRE SUR DROPT | SAINTE-PIERRE-SUR-DROPT | REY | Jean-Marie |
| cours d'eau et nappes connectées | 616 | 23627 | 30 | perache (escoussou) | 47 | ST PIERRE SUR DROPT | SAINTE-PIERRE-SUR-DROPT | REY | Bernard |
| cours d'eau et nappes connectées | 616 | 19917 | 30,42 | douanne réalimentée | 47 | Au Sabie | AGNAC | RIALLAND | Guy |
| cours d'eau et nappes connectées | 616 | 6639 | 10,08 | douanne réalimentée | 47 | le sabot | ROUMAGNE | RIBEROT | Jean |
| cours d'eau et nappes connectées | 616 | 36514 | 65,76 | droit réalimenté | 47 | ROUMAGNE | ROUMAGNE | SA TEZIER | René |
| cours d'eau et nappes connectées | 616 | 19917 | 29,88 | droit réalimenté | 47 | CAVARC | CAVARC | SARL DES LUNES | Jean |
| cours d'eau et nappes connectées | 616 | 66390 | 99,72 | douanne réalimentée | 47 | CAVARC | CAVARC | SARL FERME DE MONPLAISIR | René |
| cours d'eau et nappes connectées | 616 | 22711 | 28,99 | droit réalimenté | 47 | LAVERGNE | LAVERGNE | SARL IM FINANCE | Jean |
| cours d'eau et nappes connectées | 616 | 22711 | 28,99 | droit réalimenté | 47 | LAVERGNE | LAVERGNE | SARL IM FINANCE | René |
| cours d'eau et nappes connectées | 616 | 22711 | 28,99 | droit réalimenté | 47 | LAVERGNE | LAVERGNE | SARL IM FINANCE | Jean |
| cours d'eau et nappes connectées | 616 | 6639 | 9,72 | douanne réalimentée | 47 | BALEYSSAGUES | BALEYSSAGUES | SARL PEPINIERES NOISETIERS GUYE | Jean |
| cours d'eau et nappes connectées | 616 | 6639 | 9,72 | douanne réalimentée | 47 | BALEYSSAGUES | BALEYSSAGUES | SARL PEPINIERES NOISETIERS GUYE | René |
| cours d'eau et nappes connectées | 616 | 3319 | 5,08 | droit réalimenté | 47 | ROUMAGNE | ROUMAGNE | SARL PEPINIERES NOISETIERS GUYE | Jean |
| cours d'eau et nappes connectées | 616 | 1722 | 20 | montillac (dourteze) | 47 | CAVARC | CAVARC | SARTELLI | Jean-Marc |
| cours d'eau et nappes connectées | 616 | 21576 | 32,95833 | droit réalimenté | 47 | La Grâce | SAINTE-BERNIN | SCEA DE LA GRACE | Jean-Marc |
| cours d'eau et nappes connectées | 616 | 21576 | 32,95833 | droit réalimenté | 47 | La Grâce | SAINTE-BERNIN | SCEA DE LA GRACE | Jean-Marc |
| cours d'eau et nappes connectées | 616 | 21576 | 32,95833 | droit réalimenté | 47 | Le Moulin de la Fage Basse | RIVES | SCEA DE LA VALLEE DU DROPT | Jean-Marc |
| cours d'eau et nappes connectées | 616 | 21576 | 32,95833 | droit réalimenté | 47 | Ricard | VILLEREAUX | SCEA DE LA VALLEE DU DROPT | Jean-Marc |
| cours d'eau et nappes connectées | 616 | 21576 | 32,95833 | droit réalimenté | 47 | Ricard | RIVES | SCEA DE LA VALLEE DU DROPT | Jean-Marc |
| cours d'eau et nappes connectées | 616 | 21576 | 32,95833 | droit réalimenté | 47 | Moulin de Barbot | VILLEREAUX | SCEA DE LA VALLEE DU DROPT | Jean-Marc |
| cours d'eau et nappes connectées | 616 | 38174 | 58,32 | droit réalimenté | 47 | Ricard | RIVES | SCEA DE LA VALLEE DU DROPT | Jean-Marc |
| cours d'eau et nappes connectées | 616 | 30705 | 46,62 | droit réalimenté | 47 | ST QUENTIN DU DROPT | SAINTE-QUENTIN-DU-DROPT | SCEA DE METAIRIE HAUTE | Jean-Marc |
| cours d'eau et nappes connectées | 616 | 30705 | 46,62 | droit réalimenté | 47 | ST QUENTIN DU DROPT | SAINTE-QUENTIN-DU-DROPT | SCEA DE METAIRIE HAUTE | Jean-Marc |
| cours d'eau et nappes connectées | 616 | 38808 | 65,87 | droit réalimenté | 47 | CAHUZAC | CAHUZAC | SCEA DES PERIGOURDINS | Jean-Marc |
| cours d'eau et nappes connectées | 616 | 38808 | 65,87 | droit réalimenté | 47 | Piquet | CAHUZAC | SCEA DES PERIGOURDINS | Jean-Marc |
| cours d'eau et nappes connectées | 616 | 38808 | 65,87 | droit réalimenté | 47 | BOURNEL | BOURNEL | SCEA FERME DE PRIE DIEU | Jean-Marc |
| cours d'eau et nappes connectées | 616 | 8298 | 12,6 | droit réalimenté | 47 | BOURNEL | BOURNEL | SCEA FERME DE PRIE DIEU | Jean-Marc |
| cours d'eau et nappes connectées | 616 | 12448 | 18,9 | droit réalimenté | 47 | Guzy | LALANDUSSE | SCEA FERME DE PRIE DIEU | Jean-Marc |
| cours d'eau et nappes connectées | 616 | 12448 | 18,9 | droit réalimenté | 47 | LALANDUSSE | LALANDUSSE | SCEA LA PLAIN DE GASSAC | Jean-Marc |
| cours d'eau et nappes connectées | 616 | 8298 | 12,6 | droit réalimenté | 47 | Guzy | LALANDUSSE | SCEA LA PLAIN DE GASSAC | Jean-Marc |
| cours d'eau et nappes connectées | 616 | 13278 | 20,16 | droit réalimenté | 47 | Guzy | LALANDUSSE | SCEA LA PLAIN DE GASSAC | Jean-Marc |
| cours d'eau et nappes connectées | 616 | 31352 | 47,52 | droit réalimenté | 47 | Guzy (2) | LALANDUSSE | SCEA LA TRUFFIERE | Jean-Marc |
| cours d'eau et nappes connectées | 616 | 20746 | 31,7 | droit réalimenté | 47 | Pompéat | SAINTE-PIERRE-SUR-DROPT | SCEA LA TRUFFIERE | Jean-Marc |
| cours d'eau et nappes connectées | 616 | 20746 | 31,7 | droit réalimenté | 47 | Bissat (oueat) | CAHUZAC | TAITO | Jean-Marc |
| cours d'eau et nappes connectées | 616 | 12448 | 10,4 | droit réalimenté | 47 | CAHUZAC | CAHUZAC | TEILLET | Jean-Michel |
| cours d'eau et nappes connectées | 616 | 12448 | 10,4 | droit réalimenté | 47 | ST QUENTIN DU DROPT | SAINTE-QUENTIN-DU-DROPT | TEILLET | Jean-Michel |
| cours d'eau et nappes connectées | 616 | 829 | 1,25 | douanne réalimentée | 47 | Grange Neuve | ROUMAGNE | URIZZI | Odile |

| ressources | forêts | volumen autorisé | débit autorisé | milieu protégé | département | lieu-dit | commune | nom | prénom |
|----------------------------------|--------|------------------|----------------|--------------------|-------------|--------------------------|-----------------------------|------------------------------|------------------|
| cours d'eau et nappes connectées | é16 | 12448 | 18,01 | droit rattachement | 47 | Lanauve - 1 | FERRENSAC | VERNET | Lucile Georgette |
| cours d'eau et nappes connectées | é16 | 12448 | 18,01 | droit rattachement | 47 | Lanauve - 2 | FERRENSAC | VERNET | Lucile Georgette |
| cours d'eau et nappes connectées | é16 | 14897 | 22,32 | droit rattachement | 47 | BALEYSAGUES | BALEYSAGUES | VINCENZI | Pierre |
| nappes déconnectées | é16 | 8 058 | 25 | Jurassique | 24 | le caillud | SAINT-SABINE BORN | GAEC AU CHATEAU | |
| nappes déconnectées | é16 | 32222 | 50 | Jurassique | 24 | PECH DEL RAT | CAPROT | GAEC AU CHATEAU | |
| nappes déconnectées | é16 | 13 428 | 18 | Jurassique | 24 | La Boie | CAPROT | GAEC DE BAINAU | |
| nappes déconnectées | é16 | 4 475 | 3 | Jurassique | 24 | MALAPRE | CAPROT | GAEC DE TRUELLES | |
| nappes déconnectées | é16 | 26852 | 100 | Jurassique | 24 | LE MALADARY | MONTAUT | SARL PEPINIERS NOISIERS GUYE | |
| nappes déconnectées | é16 | 12530 | 20 | GUYENNE | 47 | Ramonet | SAINT-PIERRE-SUR-DROPT | BARDINAUD | Jean-Louis |
| nappes déconnectées | é16 | 10740 | 24 | GUYENNE | 47 | Brassé de Tailletet | SAINT-ETIENNE-DE-VILLEREAUX | BENOIT | |
| nappes déconnectées | é16 | 5638 | 31 | GUYENNE | 47 | Bellevue | CAVARC | BOUSQUET | Ginette |
| nappes déconnectées | é16 | 30074 | 45 | GUYENNE | 47 | Les Trill | SAINT-ETIENNE-DE-VILLEREAUX | CHEMIN | Madeleine |
| nappes déconnectées | é16 | 13425 | 7 | GUYENNE | 47 | Labournègue | DOUDRAC | CHEMIN | Didier |
| nappes déconnectées | é16 | 12889 | 35 | GUYENNE | 47 | Peitres Mouttes | DOUDRAC | DAWS | Sébastien |
| nappes déconnectées | é16 | 8950 | 20 | GUYENNE | 47 | Lanauve | MONTAURIOL | DELAGÉ | Richard |
| nappes déconnectées | é16 | 19881 | 40 | GUYENNE | 47 | L'Escousou | FERRENSAC | DELAGÉ | Danielle |
| nappes déconnectées | é16 | 19881 | 40 | GUYENNE | 47 | Prés de tout le monde | AGNAC | EARL BOISSERIE | |
| nappes déconnectées | é16 | 9147 | 31 | GUYENNE | 47 | Beillevu | AGNAC | EARL BOISSERIE | |
| nappes déconnectées | é16 | 41172 | 45 | GUYENNE | 47 | Labardé | CAVARC | EARL DE LA VALLEE DU DROPT | |
| nappes déconnectées | é16 | 12172 | 20 | GUYENNE | 47 | Barbas | BOURNEL | EARL DE LABARDE | |
| nappes déconnectées | é16 | 16737 | 12 | GUYENNE | 47 | Blanchou | MAZIERES-MARESSE | EARL DE LAMARQUE | |
| nappes déconnectées | é16 | 18737 | 18 | GUYENNE | 47 | Blanchou | VILLEREAUX | EARL DE L'ARC EN CIEL | |
| nappes déconnectées | é16 | 5370 | 8 | GUYENNE | 47 | Montaigne | BOURNEL | EARL DE MONTAIGU | |
| nappes déconnectées | é16 | 22376 | 47 | GUYENNE | 47 | Fressquet | DOUDRAC | EARL DES CHENES | |
| nappes déconnectées | é16 | 45111 | 25 | GUYENNE | 47 | Peyrsgas | VILLEREAUX | EARL DU MOULIN D'ANDRIEU | |
| nappes déconnectées | é16 | 29636 | 60 | GUYENNE | 47 | Tuileries de Parisot | VILLEREAUX | EARL LA GRANDE METAIRIE | |
| nappes déconnectées | é16 | 24882 | 35 | GUYENNE | 47 | Doyne | VILLEREAUX | EARL LACOMBE | |
| nappes déconnectées | é16 | 10454 | 20 | GUYENNE | 47 | Blrou | FERRENSAC | EARL LEROUX | |
| nappes déconnectées | é16 | 20049 | 45 | GUYENNE | 47 | Barade Neuve | MAZIERES-MARESSE | EARL LES OLIVIERS DU PAPE | |
| nappes déconnectées | é16 | 29536 | 53 | GUYENNE | 47 | Verigne | VILLEREAUX | EARL LYS DE VERGNE | |
| nappes déconnectées | é16 | 11938 | 28 | GUYENNE | 47 | La Moulière, Les Geadras | VILLEREAUX | EARL LYS DE VERGNE | |
| nappes déconnectées | é16 | 1790 | 10 | GUYENNE | 47 | Labardé | VILLENEUVE-DE-DURAS | EARL MONDIN ERIC | |
| nappes déconnectées | é16 | 3759 | 25 | GUYENNE | 47 | Petite métairie | MAZIERES-MARESSE | GAEC DE MAZIERES | |
| nappes déconnectées | é16 | 5012 | 35 | GUYENNE | 47 | Les Champas de Garriol | SAINT-PIERRE-SUR-DROPT | JABOUMA | Gilbert |
| nappes déconnectées | é16 | 10024 | 15 | GUYENNE | 47 | Pré de la Gourge | SAINT-PIERRE-SUR-DROPT | LARCHEVEQUE | Patrick |
| nappes déconnectées | é16 | 53703 | 70 | GUYENNE | 47 | Maignechère | FERRENSAC | LEFERVRE | Frédéric |
| nappes déconnectées | é16 | 37592 | 30 | GUYENNE | 47 | La Brande | CAVARC | MARTIN | Daniel |
| nappes déconnectées | é16 | 5225 | 10 | GUYENNE | 47 | Contre | AGNAC | MENINI | Jean-Michel |
| nappes déconnectées | é16 | 5225 | 10 | GUYENNE | 47 | Contre | SAINT-PIERRE-SUR-DROPT | PRIMA | Michel |
| nappes déconnectées | é16 | 5012 | 10 | GUYENNE | 47 | Petite Métairie | SAINT-PIERRE-SUR-DROPT | PRIMA | Michel |
| nappes déconnectées | é16 | 5012 | 10 | GUYENNE | 47 | Petite Métairie | SAINT-PIERRE-SUR-DROPT | PRIMA | Michel |
| nappes déconnectées | é16 | 103110 | 25 | GUYENNE | 47 | Fage Gasse | VILLEREAUX | PRIMA | Michel |
| revenus déconnectés | é16 | 90000 | | Dropt | 24 | Les youmroux | SAINT-SABINE BORN | SCEA DE LA VALLEE DU DROPT | Michel |
| revenus déconnectés | é16 | 2950 | 20 | Dropt | 24 | Courbiac | SAINT-SABINE BORN | ASL DE CLOTTES | |
| revenus déconnectés | é16 | 11300 | 20 | Dropt | 24 | Le Friandou | BERNET | ASL DE CLOTTES | |
| revenus déconnectés | é16 | 18500 | 25 | Dropt | 24 | Courbiac | FONROQUE | BERTIN | Laurent |
| revenus déconnectés | é16 | 2400 | 20 | Dropt | 24 | Bomesin | SAINT-SABINE BORN | COSTE | |
| revenus déconnectés | é16 | 5000 | 20 | Dropt | 24 | Pecastier | Singlyrac | CAMINADE | Christian |
| revenus déconnectés | é16 | 7000 | 24 | Dropt | 24 | Pecastier | Caprot | EARL DE FERRACIN | Philippe |
| revenus déconnectés | é16 | 3500 | 24 | Dropt | 24 | La Neuze | Caprot | EARL DE FERRACIN | |
| revenus déconnectés | é16 | 900 | 15 | Taverne | 24 | Cauze | Caprot | EARL DE FERRACIN | |
| revenus déconnectés | é16 | 20000 | | Dropt | 24 | Pazier | SAINT AJUBIN DE CADELECH | EARL DU CAUZE ET MOULINE | |
| revenus déconnectés | é16 | 11000 | | Dropt | 24 | Moulin Du Fraud | EYMET | EARL DU RUISSEAU | |
| revenus déconnectés | é16 | 4000 | | Dropt | 24 | Montastier | CAPROT | EARL FERRACIN | |
| revenus déconnectés | é16 | 7000 | | Dropt | 24 | Pech Del Rat | NOJALS ET CLOTTE | EARL GUERIN | |
| revenus déconnectés | é16 | 25000 | | Dropt | 24 | Moulin | CAPROT | EARL MARTY | |
| revenus déconnectés | é16 | 5000 | | Dropt | 24 | Moulin | CAPROT | EARL MARTY | |
| revenus déconnectés | é16 | 10000 | | Dropt | 24 | Lachune | CAPROT | EARL MARTY | |
| revenus déconnectés | é16 | 6000 | | Dropt | 24 | Les Bousestais | CAPROT | EARL MARTY | |
| revenus déconnectés | é16 | 11050 | | Dropt | 24 | Francin | SAINT-SABINE BORN | GAEC DE FAUGERE | |
| revenus déconnectés | é16 | 80000 | | Dropt | 24 | La Pourcaud | EYMET | GAEC DE FRANCIMENT | |
| revenus déconnectés | é16 | 80000 | | Dropt | 24 | La Pourcaud | EYMET | GAEC DE LA CASTAGNE | |

| regroupement | particuliers | véhicules automobiles | débits autorisés | taux de prélèvement | classement | lieu-dit | commune | nom | prénoms |
|-----------------------|--------------|-----------------------|------------------|----------------------|------------|-------------------------------------|-----------------------------|---|-----------------|
| retenues déconnectées | 616 | 20000 | | Dropt | 24 | Le Bui | SAINTE SABINE BORN | GAEC FRERET | |
| retenues déconnectées | 616 | 38000 | | Dropt | 24 | Les Jouanda Est | SAINTE SABINE BORN | GAEC JOLIBERT | |
| retenues déconnectées | 616 | 7000 | | Dropt | 24 | Champs | SAINTE SABINE BORN | GAEC JOLIBERT | |
| retenues déconnectées | 616 | 7000 | | Bourgeois | 24 | Viadel | NOJALS ET CLOTTE | | |
| retenues déconnectées | 616 | 125000 | | Dropt | 24 | les français, le colonier, la tuque | RAMPIEUX | GAEC LES MAGNOLIAS | |
| retenues déconnectées | 616 | 1500 | | Dropt | 24 | Cuiller Sud | BOISSE | GAEC MONBECCOU | |
| retenues déconnectées | 616 | 1500 | | Dropt | 24 | Le Royers | RAZAC D'EYMET | GROSSOLEIL | |
| retenues déconnectées | 616 | 10000 | | Dropt | 24 | Les Hourties | LAVALADE | KEMPEN | |
| retenues déconnectées | 616 | 27200 | | Dropt | 24 | Gauthié | MONMARVES | Pinard | |
| retenues déconnectées | 616 | 40000 | | Dropt | 24 | Plaisance | FONROQUE | SCEA DES OLIVOUX | |
| retenues déconnectées | 616 | 28000 | | Dropt | 24 | | | | |
| retenues déconnectées | 616 | 12 000 | 40 | Dropt | 33 | Coulemine | ST VIVEN DE MONSEGUR | BELLOC | Jacqueline |
| retenues déconnectées | 616 | 12000 | 20 | Dropt | 33 | Le Griffier | TAILLECAVAT | BORDAS | Katje |
| retenues déconnectées | 616 | 12000 | 60 | Dropt | 33 | Merlinot | SAINT HILAIRE DE LA NOAILLE | BORTOLUZZI | Monique |
| retenues déconnectées | 616 | 12 000 | 80 | Dropt | 33 | Choine | DIULIVOL | DALLA LONGA | Bernard |
| retenues déconnectées | 616 | 4 000 | 35 | Dropt | 33 | Launeys | TAILLECAVAT | EARL BERNARD FRERES | |
| retenues déconnectées | 616 | 15000 | 100 | Dropt | 33 | Gachon | LE PUY | EARL Château Gachon | |
| retenues déconnectées | 616 | 5000 | 50 | Dropt | 33 | Gachon | LE PUY | EARL Château Gachon | |
| retenues déconnectées | 616 | 11 000 | 40 | Dropt | 33 | Colas-Gros | DIULIVOL | EARL de la BELONNE | |
| retenues déconnectées | 616 | 28000 | 70 | Dropt | 33 | | DIULIVOL | EARL DE LA GRENIERE | |
| retenues déconnectées | 616 | 2000 | 30 | Dropt | 33 | | DIULIVOL | EARL DE LA TREILLE | |
| retenues déconnectées | 616 | 15 000 | 25 | Dropt | 33 | Le Bourg | STE GEMME | EARL DE LA TREILLE | |
| retenues déconnectées | 616 | 10000 | 15 | Dropt | 33 | | CAMRAN | EARL DE LABARTHE | |
| retenues déconnectées | 616 | 50 000 | 30 | Dropt | 33 | Les Viviers | TAILLECAVAT | EARL DES VIVIERS | |
| retenues déconnectées | 616 | 18 000 | 40 | Dropt | 33 | Le petit penier | ST VIVEN DE MONSEGUR | EARL DU PENETIER | |
| retenues déconnectées | 616 | 36 000 | 45 | Dropt | 33 | Vitac-Labatut | MONSEGUR | EARL L'AFORSE | |
| retenues déconnectées | 616 | 13 000 | 15 | Dropt | 33 | Gréris | STE GEMME | EARL LE BARRAYRE | |
| retenues déconnectées | 616 | 8 000 | 45 | Dropt | 33 | Piconat | SOUSSAC | EARL le Moulin de MADAILLAN | |
| retenues déconnectées | 616 | 10 000 | 30 | Dropt | 33 | Ramounet | MAURIAC | EARL le Moulin de MADAILLAN | |
| retenues déconnectées | 616 | 10 000 | 40 | Dropt | 33 | La meile | ST HILAIRE DE LA NOAILLE | EARL LE PETIT CHABAN | |
| retenues déconnectées | 616 | 20 000 | 60 | Dropt | 33 | Gaillard Nord | ST SULPICE DE GUILLERAGUE | EARL LE PETIT CHABAN | |
| retenues déconnectées | 616 | 7 700 | 40 | Dropt | 33 | Le Gargou | TAILLECAVAT | EARL PRIM LEGUMES DE LA VALLEE DU DROPT | |
| retenues déconnectées | 616 | 17750 | 40 | Dropt | 33 | Le Prédant | RIECAUD | EARL SAINT CROIX DES EGRONS | |
| retenues déconnectées | 616 | 30000 | 80 | Dropt | 33 | Poujobra | ST VIVEN DE MONSEGUR | GAEC BOURGOING | |
| retenues déconnectées | 616 | 20 000 | 32 | Dropt | 33 | GASQUERIE | SAUVERRE DE GUYENNE | GAEC DE CABOUSSET | |
| retenues déconnectées | 616 | 25 000 | 35 | Dropt | 33 | Andrau | MONSEGUR | GAEC DE LA CIGOGNE | |
| retenues déconnectées | 616 | 26 000 | 35 | Dropt | 33 | Bois Redon | COURS DE MONSEGUR | GAEC GOBELET BOIS REDON | |
| retenues déconnectées | 616 | 4500 | 25 | Dropt | 33 | Gabarocha | SAINT VIVEN DE MONSEGUR | MESURE | Jean Christophe |
| retenues déconnectées | 616 | 225 | 30 | Dropt | 33 | Conte | TAILLECAVAT | PEPINIERES et NOISSETIERS DE GUYENNE | |
| retenues déconnectées | 616 | 28000 | 60 | Dropt | 33 | le Grand Janot | STE GEMME | SCEA DOMAINE DE CHOLLET | |
| retenues déconnectées | 616 | 15 000 | 30 | Dropt | 33 | Meauguet | CALIMONT | SCEA LES COTEAUX DE BOUTAU | |
| retenues déconnectées | 616 | 20 000 | 15 | Dropt | 33 | Meauguet | STE GEMME | SOURISSE | Jean-Daniel |
| retenues déconnectées | 616 | 10 000 | 42 | Dropt | 33 | Le Peyrau | STE GEMME | SOURISSE | Jean-Daniel |
| retenues déconnectées | 616 | 5 000 | 25 | Dropt | 33 | Le Peyrau | ST FERME | TOUZEAU | Alain |
| retenues déconnectées | 616 | 10 000 | 25 | Dropt | 33 | Le Peyrau | ST FERME | TOUZEAU | Alain |
| retenues déconnectées | 616 | 100000 | | Terme Gros | 47 | Terme Gros | CAMBES | ASA DE TERME GROS | |
| retenues déconnectées | 616 | 70000 | | Bourbois | 47 | Bourbois | LAVERGNE | ASA DES BOURBOIS | |
| retenues déconnectées | 616 | 120000 | | Laquelle | 47 | Laquelle | SAINT-QUENTIN-DU-DROPT | ASA DU CANTON DE CASTILLONNES | |
| retenues déconnectées | 616 | 300 | | BOURNOL n°5 | 47 | BOURNOL n°5 | MONTAURIOL | AUCHE | Valéry |
| retenues déconnectées | 616 | 10000 | | CARQUILLOU n°2 | 47 | CARQUILLOU n°2 | MONTAURIOL | AUCHE | Valéry |
| retenues déconnectées | 616 | 3000 | | LA TAPIE n°4 | 47 | LA TAPIE n°4 | MONTAURIOL | AUCHE | Valéry |
| retenues déconnectées | 616 | 23810 | | LALEGER 47003041 | 47 | LALEGER | MONTAURIOL | AUCHE | Valéry |
| retenues déconnectées | 616 | 20000 | | BOUNET 47000781 | 47 | BOUNET | CASTILLONNES | AUDIBERT | Laurent |
| retenues déconnectées | 616 | 25000 | | GRAMONT 47000937 | 47 | GRAMONT | CASTILLONNES | BELJAR | Claude |
| retenues déconnectées | 616 | 15000 | | NADAU 47002437 | 47 | NADAU | SAINT-QUENTIN-DU-DROPT | BONETTI | Didier |
| retenues déconnectées | 616 | 14000 | | ROUMAGEY 47001758 | 47 | ROUMAGEY | LEVIGNAC-DE-GUYENNE | BONMARTIN | Michel |
| retenues déconnectées | 616 | 1500 | | BRIDEAU BAS 47001658 | 47 | BRIDEAU BAS | LAVERGNE | BROLESE | Laurent |
| retenues déconnectées | 616 | 45000 | | GAGNE 47000258 | 47 | GAGNE | LAVERGNE | CALZETTA | Caterina |
| retenues déconnectées | 616 | 45000 | | Jalouais 47000288 | 47 | Jalouais | MAZIERES-NARRESSE | CHEMIN | Jean-Baptiste |
| retenues déconnectées | 616 | 20000 | | LESTANG SUD 47002625 | 47 | LESTANG SUD | RIVES | CHEMIN | Jean-Baptiste |
| retenues déconnectées | 616 | 45000 | | Jalouais 47000286 | 47 | Jalouais | RIVES | CHEMIN | Jean-Baptiste |
| retenues déconnectées | 616 | 19000 | | LABOURNEGUE 4700250 | 47 | LABOURNEGUE | RIVES | CHEMIN | Sebastien |
| retenues déconnectées | 616 | | | LABOURNEGUE 4700250 | 47 | LABOURNEGUE | DOUDRAC | CHEMIN | Sebastien |

| répartition | répartition | volume autonome | débit autorisé | maître particulier | département | lieu-dit | commune | nom | profession |
|-----------------------|-------------|-----------------|----------------|------------------------------------|-------------|---------------------------|------------------------------|------------------|---------------|
| retenues déconnectées | 616 | 30900 | | LASPISSOTES 47005460 | 47 | LASPISSOTES | DOUDRAC | CHEMIN | Sebastien |
| retenues déconnectées | 616 | 20000 | | LESTANG SUD 47002525 | 47 | LESTANG SUD | RIVES | CHEMIN | Sébastien |
| retenues déconnectées | 616 | 30000 | | Prés de Gourrets | 47 | Prés de Gourrets | DOUDRAC | CHEMIN | Sébastien |
| retenues déconnectées | 616 | 3000 | | Dropt | 47 | Menegouerre | ESCLOTTES | CRABANAT BERNARD | Sébastien |
| retenues déconnectées | 616 | 17000 | | ISAAC 47001819 | 47 | ISAAC | SAINTE-PARDOUX-ISAAC | DALOMIS | Joël Fabrice |
| retenues déconnectées | 616 | 50000 | | La Méairie du Parc 47001973 | 47 | La Méairie du Parc | SAINTE-COLOMB-DE-LAUZUN | DE FOLCHI | Jean-François |
| retenues déconnectées | 616 | 12000 | | LA BORIE 47000004 | 47 | LA BORIE | SAINTE-ETIENNE-DE-VILLEREAUX | DELMAS | Jacky |
| retenues déconnectées | 616 | 30000 | | VIGNOBLE 47003065 | 47 | VIGNOBLE | MONTETON | DORNIC | Mathieu |
| retenues déconnectées | 616 | 20000 | | Dropt | 47 | Gaynard | MONTETON | DORNIC | Mathieu |
| retenues déconnectées | 616 | 28000 | | LES SAVIGNATTES 47002343 | 47 | LES SAVIGNATTES | BALEYSAGUES | DREUX | Maurice |
| retenues déconnectées | 616 | 15833 | | Bois Redou 47002446 | 47 | Bois Redou | MONTETON | EARL AMIS-AU GAY | Maurice |
| retenues déconnectées | 616 | 20000 | | Brive 47000586 | 47 | Brive | LOUGRATTE | EARL AUCHE | Maurice |
| retenues déconnectées | 616 | 3000 | | TOUZEUX 47001951 | 47 | Touzeux | LEVIGNAC-DE-GUYENNE | EARL BARES | Maurice |
| retenues déconnectées | 616 | 18300 | | Touzeaux 47002349 | 47 | Touzeaux | LEVIGNAC-DE-GUYENNE | EARL BARES | Maurice |
| retenues déconnectées | 616 | 30000 | | Grand Champ 47000778 | 47 | Grand Champ | CAHUZAC | EARL BARES | Maurice |
| retenues déconnectées | 616 | 7000 | | GRAND MOULIN 47005790 | 47 | GRAND MOULIN | CAHUZAC | EARL BARES | Maurice |
| retenues déconnectées | 616 | 31500 | | Dropt | 47 | BOIS DE LA LANDE 47001350 | Saint-Jean de Durès | EARL BATAIERO | Maurice |
| retenues déconnectées | 616 | 20000 | | Dropt | 47 | BOIS DE LA LANDE | SAINT-JEAN-DE-DURAS | EARL BATAIERO | Maurice |
| retenues déconnectées | 616 | 100000 | | GORGE DE RENARD 47002356 | 47 | cellieur-est | BOURGOIGNAGUE | EARL BORTOLIN | Maurice |
| retenues déconnectées | 616 | 12000 | | Fondens (1) 47000058 | 47 | Fondens | MONTETON | EARL BROCHIEC | Maurice |
| retenues déconnectées | 616 | 28800 | | Bois de Boulet / Chignard 47002435 | 47 | Bois de Boulet / Chignard | TOURLIAC | EARL C. GENESTE | Maurice |
| retenues déconnectées | 616 | 70000 | | Laborie 47006154 | 47 | Laborie | TOURLIAC | EARL DE COUZY | Maurice |
| retenues déconnectées | 616 | 52000 | | Mignou 47000804 | 47 | Mignou | TOURLIAC | EARL DE FONCLARE | Maurice |
| retenues déconnectées | 616 | 10000 | | PIECES DE LAMOTHE 47002545 | 47 | PIECES DE LAMOTHE | CAMBES | EARL DE FONCLARE | Maurice |
| retenues déconnectées | 616 | 60000 | | Dropt | 47 | PIECES DE LAMOTHE | TOURLIAC | EARL DE FONCLARE | Maurice |
| retenues déconnectées | 616 | 19000 | | FON DE CAOUPRE 47002462 | 47 | FON DE CAOUPRE | LAVERGNE | EARL DE FONCLARE | Maurice |
| retenues déconnectées | 616 | 25000 | | LAUJAC / BOUTOU 47002441 | 47 | LAUJAC / BOUTOU | ESCLOTTES | EARL DE FONCLARE | Maurice |
| retenues déconnectées | 616 | 10000 | | Bousquet 47000954 | 47 | Bousquet | CAMBES | EARL DE FONCLARE | Maurice |
| retenues déconnectées | 616 | 4000 | | GENEVRIER 47001988 | 47 | GENEVRIER | TOURLIAC | EARL DE FONCLARE | Maurice |
| retenues déconnectées | 616 | 35000 | | Mignot 47000568 | 47 | Mignot | TOURLIAC | EARL DE FONCLARE | Maurice |
| retenues déconnectées | 616 | 8000 | | Dropt | 47 | Mignot | TOURLIAC | EARL DE FONCLARE | Maurice |
| retenues déconnectées | 616 | 15000 | | Lespinasse 47001782 | 47 | Bordeneuve | LOUGRATTE | EARL DE FONCLARE | Maurice |
| retenues déconnectées | 616 | 30000 | | LAMARCHE 47002490 | 47 | LAMARCHE | LAVERGNE | EARL DE FONCLARE | Maurice |
| retenues déconnectées | 616 | 35000 | | PARTALOU 47000787 | 47 | PARTALOU | LOUGRATTE | EARL DE FONCLARE | Maurice |
| retenues déconnectées | 616 | 30000 | | PARTALOU 47000787 | 47 | PARTALOU | LOUGRATTE | EARL DE FONCLARE | Maurice |
| retenues déconnectées | 616 | 15000 | | gendou 470000611 | 47 | gendou | CASTILLONNES | EARL DE MAUREL | Maurice |
| retenues déconnectées | 616 | 5800 | | VIGNOBLE DE MAUREAU 47003040 | 47 | VIGNOBLE DE MAUREAU | LOUGRATTE | EARL DE MAUREL | Maurice |
| retenues déconnectées | 616 | 23000 | | COULINES 47003098 | 47 | COULINES | LOUGRATTE | EARL DE MAUREL | Maurice |
| retenues déconnectées | 616 | 8000 | | Dropt | 47 | le couchant de bouys | MONTETON | EARL DE MAUREL | Maurice |
| retenues déconnectées | 616 | 65000 | | FOUSSAL 47000248 | 47 | FOUSSAL | SAVIGNAC-DE-DURAS | EARL DE MAUREL | Maurice |
| retenues déconnectées | 616 | 7500 | | Laquelle 47002713 | 47 | La Quelle | DOUDRAC | EARL DE MAUREL | Maurice |
| retenues déconnectées | 616 | 2000 | | Faures 47000778 | 47 | Faures | SAINT-QUENTIN-DU-DROPT | EARL DE MAUREL | Maurice |
| retenues déconnectées | 616 | 7300 | | Faures 47000777 | 47 | Faures | CAHUZAC | EARL DE MAUREL | Maurice |
| retenues déconnectées | 616 | 21000 | | Maïras 47000778 | 47 | Maïras | CAHUZAC | EARL DE MAUREL | Maurice |
| retenues déconnectées | 616 | 6800 | | MOULINOTTE 47000588 | 47 | MOULINOTTE | CAHUZAC | EARL DE MAUREL | Maurice |
| retenues déconnectées | 616 | 28000 | | Lamoure-Loy 47000252 | 47 | Lamoure-Loy | MONTAUT | EARL DE MAUREL | Maurice |
| retenues déconnectées | 616 | 18000 | | Larroque 1 47000254 | 47 | Larroque 1 | MAZIERES-MARESSE | EARL DES FAYARDS | Maurice |
| retenues déconnectées | 616 | 30000 | | Larroque 2 47000253 | 47 | Larroque 2 | MAZIERES-MARESSE | EARL DES FAYARDS | Maurice |
| retenues déconnectées | 616 | 5000 | | Dropt | 47 | Larroque | DOUDRAC | EARL DES FAYARDS | Maurice |
| retenues déconnectées | 616 | 3000 | | Casat 47001352 | 47 | Guarrier-Bas | DOUDRAC | EARL DES FAYARDS | Maurice |
| retenues déconnectées | 616 | 27000 | | PONTILLOU 47002178 | 47 | Pontillou | LOUBES-BERNAC | EARL DES FAYARDS | Maurice |
| retenues déconnectées | 616 | 38000 | | BARTEAU 47002989 | 47 | BARTEAU | LOUBES-BERNAC | EARL DES FAYARDS | Maurice |
| retenues déconnectées | 616 | 20000 | | PIECE 470006870 | 47 | AU CROS | MONTIGNAC-DE-LAUZUN | EARL DES FAYARDS | Maurice |
| retenues déconnectées | 616 | 16500 | | BEL AIR 47001231 | 47 | BEL AIR | MONTIGNAC-DE-LAUZUN | EARL DES FAYARDS | Maurice |
| retenues déconnectées | 616 | 17000 | | LAMOUTHE 47002348 | 47 | Au Suice | MONTIGNAC-DE-LAUZUN | EARL DES FAYARDS | Maurice |
| retenues déconnectées | 616 | 15000 | | Dropt | 47 | LAMOUTHE | MONTIGNAC-DE-LAUZUN | EARL DES FAYARDS | Maurice |
| retenues déconnectées | 616 | 5000 | | GAY 47002615 | 47 | Lascagnolères | SAINT-PIERRE-SUR-DROPT | EARL DU BEL AIR | Maurice |
| retenues déconnectées | 616 | 300000 | | Dropt | 47 | GAY | SAINT-PIERRE-SUR-DROPT | EARL DU BEL AIR | Maurice |
| retenues déconnectées | 616 | 100000 | | FARGOT NORD 47002459 | 47 | FARGOT NORD | PARRANQUET | EARL DU BEL AIR | Maurice |
| retenues déconnectées | 616 | 5250 | | La Fouquetterie 47002378 | 47 | La Fouquetterie | SAVIGNAC-DE-DURAS | EARL DU GAY | Maurice |
| retenues déconnectées | 616 | 5250 | | La Fouquetterie 47002378 | 47 | La Fouquetterie | VILLENEUVE-DE-DURAS | EARL DU GAY | Maurice |

| renseignements | parcelle | volume autorisé | châssis autorisé | matériau prélevé | département | localité | commune | nom | prénom |
|-----------------------|----------|-----------------|------------------|----------------------------------|-------------|-----------------------|------------------------------|------------------------------|--------|
| retenues déconnectées | 616 | 14000 | | PERIGORD 47000808 | 47 | PERIGORD | DOUZAINS | EARL DU PERIGORD | |
| retenues déconnectées | 616 | 38500 | | Petit Roumaguey 47001784 | 47 | Petit Roumaguey | LAYERNE | EARL DU PETIT ROUMAGUEY | |
| retenues déconnectées | 616 | 35000 | | Robert / Maurillac 47001378 | 47 | Robert / Maurillac | SAINTE-COLOMBE-DE-LAUZUN | EARL DU ROBERT | |
| retenues déconnectées | 616 | 5900 | | AUX GRANGES 47003169 | 47 | AUX GRANGES | VILLENEUVE-DE-DURAS | EARL DU ROC | |
| retenues déconnectées | 616 | 8700 | | Le Roc 47002005 | 47 | Le Roc | VILLENEUVE-DE-DURAS | EARL DU ROC | |
| retenues déconnectées | 616 | 52000 | | AU BIGAU ET LE CLOU 47001821 | 47 | AU BIGAU ET LE CLOU | SAINTE-PARDOUX-ISAAC | EARL DU ROUSSET | |
| retenues déconnectées | 616 | 26000 | | Dropt | 47 | Roussel | LAUZUN | EARL DU TERTRE BLANC | |
| retenues déconnectées | 616 | 8000 | | Mazière 47001351 | 47 | Mazière | MONTAUT | EARL DUFOUR | |
| retenues déconnectées | 616 | 10000 | | BARRIERE 47002506 | 47 | BARRIERE | MONTAUT | EARL DUFOUR | |
| retenues déconnectées | 616 | 8000 | | LABOURIETTE 47002507 | 47 | LABOURIETTE | MONTAUT | EARL DUFOUR | |
| retenues déconnectées | 616 | 10000 | | Mousidas / Lepparreau 47000289 | 47 | Mousidas / Lepparreau | MONTAUT | EARL DUFOUR | |
| retenues déconnectées | 616 | 20500 | | La Moure 47001811 | 47 | La Moure | ROUMAGNE | EARL ERBANI | |
| retenues déconnectées | 616 | 4000 | | Le Bidou 47001812 | 47 | Le Bidou | ROUMAGNE | EARL ERBANI | |
| retenues déconnectées | 616 | 15000 | | Gasque 47001338 | 47 | Gasque | ROUMAGNE | EARL ERBANI | |
| retenues déconnectées | 616 | 62000 | | La Garne 47002432 | 47 | La Garne | SERIGNAC-PEBOUDOU | EARL GASQUE ROC | |
| retenues déconnectées | 616 | 7000 | | Lagallardie 47001778 | 47 | Lagallardie | DURAS | EARL GEOFFROY | |
| retenues déconnectées | 616 | 35000 | | Prat Baly 47001778 | 47 | Prat Baly | MONTIGNAC-DE-LAUZUN | EARL LA GALLARDIE | |
| retenues déconnectées | 616 | 21000 | | Grande Méairie 47000885 | 47 | Grande Méairie | MONTIGNAC-DE-LAUZUN | EARL LA GALLARDIE | |
| retenues déconnectées | 616 | 27000 | | PIEDPOR 47005523 | 47 | PIEDPOR | MONTAURIOL | EARL LA GRANDE METAIRIE | |
| retenues déconnectées | 616 | 10000 | | CAMPAGNE 47000270 | 47 | CAMPAGNE | SERIGNAC-PEBOUDOU | EARL LA GRANDE METAIRIE | |
| retenues déconnectées | 616 | 8300 | | Bourneau 47002470 | 47 | Bourneau | MONTAUT | EARL LACOUR | |
| retenues déconnectées | 616 | 1000 | | Laulané 47001888 | 47 | Laulané | VILLENEUVE-DE-DURAS | EARL LAPIARRE | |
| retenues déconnectées | 616 | 3000 | | PIGEONEAU 47002335 | 47 | PIGEONEAU | LAVERGNE | EARL LAULANET | |
| retenues déconnectées | 616 | 40000 | | Dropt | 47 | Perchiau | LAVERGNE | EARL L'AUTRE CÔTE | |
| retenues déconnectées | 616 | 22000 | | Barradis 47002340 | 47 | Barradis | Laperche | EARL L'AUTRE CÔTE | |
| retenues déconnectées | 616 | 9000 | | La Douyne 47002409 | 47 | La Douyne | LEVIGNAC-DE-GUYENNE | EARL LE GALL | |
| retenues déconnectées | 616 | 32000 | | PERGAY / Lacourti 47001735 | 47 | PERGAY / Lacourti | LEVIGNAC-DE-GUYENNE | EARL LE GALL | |
| retenues déconnectées | 616 | 10000 | | Dropt | 47 | Bertouneche | ALLEMANS-DU-DROPT | EARL LE ROUX | |
| retenues déconnectées | 616 | 13500 | | Bonin sud 47002430 | 47 | Bonin sud | SAINTE-COLOMBE-DE-LAUZUN | EARL LES PRUNIERIS DU MOULIN | |
| retenues déconnectées | 616 | 12000 | | Sautère 47002342 | 47 | Sautère | DURAS | EARL LES VERGERS DE PEYRI | |
| retenues déconnectées | 616 | 13000 | | Dropt | 47 | Dropt | DURAS | EARL LES VERGERS DE PEYRI | |
| retenues déconnectées | 616 | 42200 | | MAYNE LONG 47000245 | 47 | Au Ramond | SAINTE-SERNIN | EARL LES VERGERS DE PEYRI | |
| retenues déconnectées | 616 | 12500 | | La Terrière 47000804 | 47 | MAYNE LONG | SAINTE-ETIENNE-DE-VILLEREAUX | EARL LES VERGERS DE PEYRI | |
| retenues déconnectées | 616 | 4000 | | Lapourcaud 47000808 | 47 | Lapourcaud | DOUZAINS | EARL LES VERGERS DE PEYRI | |
| retenues déconnectées | 616 | 12300 | | LATERRIERE 47000805 | 47 | LATERRIERE | SEGALAS | EARL LEVILLARD | |
| retenues déconnectées | 616 | 15500 | | Meynadie 47000803 | 47 | Meynadie | DOUZAINS | EARL LEVILLARD | |
| retenues déconnectées | 616 | 5000 | | La Galigère 47000825 | 47 | La Galigère | SERIGNAC-PEBOUDOU | EARL LEVILLARD | |
| retenues déconnectées | 616 | 28700 | | Lou Glanou 47000805 | 47 | Lou Glanou | SAINTE-MAURICE-DE-LESTAPEL | EARL LOU GLANOU | |
| retenues déconnectées | 616 | 18800 | | Le Bourg 47000950 | 47 | Le Bourg | MONTAURIOL | EARL LOU GLANOU | |
| retenues déconnectées | 616 | 86500 | | Toulet 47000779 | 47 | Toulet | PEYRIERE | EARL WODOLO | |
| retenues déconnectées | 616 | 20700 | | Dropt | 47 | Casse Traoucat | CASTILLONNES | EARL PATRAS A G M | |
| retenues déconnectées | 616 | 22000 | | Dropt | 47 | Barranguet | Puyserampion | EARL PHILIPPON | |
| retenues déconnectées | 616 | 20000 | | Dropt | 47 | Tricol | LEVIGNAC-DE-GUYENNE | EARL POITEVIN JC ET N | |
| retenues déconnectées | 616 | 2000 | | MONDESIR 47005437 | 47 | MONDESIR | LAUZUN | EARL POITEVIN JC ET N | |
| retenues déconnectées | 616 | 10000 | | Bois de Nadeau 470006307 | 47 | Bois de Nadeau | ST Jean de Duras | EARL PRUNHAUT DE BERNAC | |
| retenues déconnectées | 616 | 21300 | | Lafontongue / Laplanche 47002354 | 47 | Berthoumieux | LOUBES-BERNAC | EARL PRUNHAUT DE BERNAC | |
| retenues déconnectées | 616 | 20000 | | Chamens Est 47002448 | 47 | Chamens Est | AURIAC-SUR-DROPT | EARL PRUNHAUT DE BERNAC | |
| retenues déconnectées | 616 | 28000 | | Savoie 47002357 | 47 | Savoie | SAINTE-GERAUD | EARL PRUN HAUTES | |
| retenues déconnectées | 616 | 26000 | | Dropt | 47 | champs des landes | SAINTE-MAURICE-DE-LESTAPEL | EARL PRUNI LANDES | |
| retenues déconnectées | 616 | 14448 | | SEGLAOU 47001845 | 47 | Vignes de Cardayras | LAVERGNE | EARL PRUNI LANDES | |
| retenues déconnectées | 616 | 5000 | | Résovoir Aux Mauricas 47006055 | 47 | Aux Mauricas | VILLENEUVE-DE-DURAS | EARL RIEMENSBERGER | |
| retenues déconnectées | 616 | 12000 | | Pigouille 47001803 | 47 | Pigouille | PUYSERAMPION | EARL TOULZEAU ET FILS | |
| retenues déconnectées | 616 | 2800 | | Pigouille 47001904 | 47 | Pigouille | PUYSERAMPION | EARL VARAGO | |
| retenues déconnectées | 616 | 13000 | | Guillémole 47001340 | 47 | Guillémole | BOURGOGNAGNE | EARL VARAGO | |
| retenues déconnectées | 616 | 26000 | | Dropt | 47 | Bourg de born | SAINTE-COLOMBE-DE-BORN | EARL VERGER DE GUILLEMOLLE | |
| retenues déconnectées | 616 | 93000 | | Lacombe 47002436 | 47 | Lacombe | SAINTE-COLOMBE-DE-DURAS | EARL VEYSSET | |
| retenues déconnectées | 616 | 83000 | | Dropt | 47 | Lacombe | SAINTE-COLOMBE-DE-DURAS | EARL VINZENZI | |
| retenues déconnectées | 616 | 0 | | La gruiola 47001370 | 47 | La gruiola | SERIGNAC-PEBOUDOU | EARL VINZENZI | |
| retenues déconnectées | 616 | 20700 | | Armillac-Bas 47001740 | 47 | Armillac-Bas | ARMILLAC | GAEC BALDISSER | Pascal |
| retenues déconnectées | 616 | 15000 | | Boec 47001739 | 47 | Boec | ARMILLAC | GAEC BALDISSER | |
| retenues déconnectées | 616 | 3000 | | Croix de Roques 47001738 | 47 | Croix de Roques | ARMILLAC | GAEC BALDISSER | |
| retenues déconnectées | 616 | 3200 | | Gachet 47001741 | 47 | Gachet | ARMILLAC | GAEC BALDISSER | |
| retenues déconnectées | 616 | 2500 | | Taupet 47001737 | 47 | Taupet | ARMILLAC | GAEC BALDISSER | |

| références | partenaire | volumaire autonome | débit autorisé | milieu rélievé | département | lieu-dit | commune | nom | premier |
|-----------------------|------------|--------------------|----------------|---------------------------------|-------------|----------------------------|----------------------------|-----------------------|---------|
| retenues déconnectées | 616 | 10800 | | BROUSSE 47000571 | 47 | BROUSSE | BOURASSE | GAEC DE BROUSSE | |
| retenues déconnectées | 616 | 37800 | | CAILLOU 47000510 | 47 | Fonpeyre | LOUGRATTE | GAEC DE FONPEYRE | |
| retenues déconnectées | 616 | 10000 | | Bouhennes 47002368 | 47 | Bouhennes | SEGALAS | GAEC DE GAILLOT | |
| retenues déconnectées | 616 | 12000 | | la cornie 47002547 | 47 | la cornie | SAVIGNAC-DE-DURAS | GAEC DE LA CORNIERIE | |
| retenues déconnectées | 616 | 38000 | | La Praderie 47001782 | 47 | La Praderie | SAINTE-COLOMBE-DE-LAUZUN | GAEC DE LA FORET | |
| retenues déconnectées | 616 | 8000 | | La Fougetterie 47002377 | 47 | La Fougetterie | MONTIGNAC-DE-LAUZUN | GAEC DE LOU FOUQUET | |
| retenues déconnectées | 616 | 25000 | | Mole Toila 47000621 | 47 | Mole Toila | VILLENEUVE-DE-DURAS | GAEC DE MOLE | |
| retenues déconnectées | 616 | 10000 | | TRUELLES 47000080 | 47 | TRUELLES | TOURLAC | GAEC DE TRUELLES | |
| retenues déconnectées | 616 | 20000 | | Au rat 47001780 | 47 | Au rat | MONTIGNAC-DE-LAUZUN | GAEC DES AUZELS | |
| retenues déconnectées | 616 | 21000 | | LABROUSSE 47002302 | 47 | LABROUSSE | LAVERGNE | GAEC DES AUZELS | |
| retenues déconnectées | 616 | 15000 | | Serres 47001781 | 47 | Serres | LAVERGNE | GAEC DES AUZELS | |
| retenues déconnectées | 616 | 8700 | | Serres 47002389 | 47 | Serres | SOUJENSAC | GAEC DES BLEUETS | |
| retenues déconnectées | 616 | 15000 | | Sarrau 47000817 | 47 | Sarrau | FERRENSAC | GAEC DU BARACA | |
| retenues déconnectées | 616 | 30000 | | Sarrau 47000818 | 47 | Sarrau | FERRENSAC | GAEC DU BARACA | |
| retenues déconnectées | 616 | 10000 | | Dropt | 47 | Baraca | FERRENSAC | GAEC DU BARACA | |
| retenues déconnectées | 616 | 5200 | | DARSY 47002630 | 47 | labiborie | MONTAURIOL | GAEC DU BARACA | |
| retenues déconnectées | 616 | 800 | | DARSY 47002631 | 47 | Darsy | MONTIGNAC-DE-LAUZUN | GAEC DU DARCY | |
| retenues déconnectées | 616 | 22400 | | DARSY 47003004 | 47 | DARSY | MONTIGNAC-DE-LAUZUN | GAEC DU DARCY | |
| retenues déconnectées | 616 | 13000 | | LA GRANGE 47000786 | 47 | LA GRANGE | MONTIGNAC-DE-LAUZUN | GAEC DU DARCY | |
| retenues déconnectées | 616 | 10000 | | Combe de Laval 47000276 | 47 | Combe de Laval | CASTILLONNES | GAEC DU MOULNAL | |
| retenues déconnectées | 616 | 95000 | | Dropt | 47 | Roucal | PARRANQUET | GAEC DU ROUCAL | |
| retenues déconnectées | 616 | 30000 | | POUCHOU 47001785 | 47 | POUCHOU | LAPERCHE | GAEC LEGUERN | |
| retenues déconnectées | 616 | 25000 | | Dropt | 47 | baubla | LAPERCHE | GAEC LEGUERN | |
| retenues déconnectées | 616 | 20000 | | Dropt | 47 | | LAPERCHE | GAEC LEGUERN | |
| retenues déconnectées | 616 | 42000 | | Dropt | 47 | Maisonneuve | Ville neuve Duras | GAEC REGINNU RAGOT | |
| retenues déconnectées | 616 | 20000 | | JANDOU 47002875 | 47 | JANDOU | CAHUZAC | GAEC VERGERS DU DROPT | |
| retenues déconnectées | 616 | 2150 | | LESTALOT 47002876 | 47 | LESTALOT | SEGALAS | GELLY | |
| retenues déconnectées | 616 | 44000 | | Dropt | 47 | | SEGALAS | GELLY | |
| retenues déconnectées | 616 | 7000 | | CENZELOUX HAUT 47002051 | 47 | CENZELOUX HAUT | Segalab | GELLY DENIS | |
| retenues déconnectées | 616 | 33500 | | BERTICOT 47002433 | 47 | BERTICOT | CAVARC | GRANICZNY | |
| retenues déconnectées | 616 | 6000 | | Dropt | 47 | Nobardry | DURAS | GUJZET | |
| retenues déconnectées | 616 | 3000 | | Rastouille 47000240 | 47 | Rastouille | BOURNEL | GUILLARD RAPHAELLE | |
| retenues déconnectées | 616 | 12000 | | Font Benite 47002014 | 47 | Font Benite | JACQUET | JACQUET | |
| retenues déconnectées | 616 | 6000 | | Dropt | 47 | | JAN | JAN | |
| retenues déconnectées | 616 | 2400 | | Au Roc (1) 47001743 | 47 | gardonne | PARDAILLAN | JAN SEBASTIEN | |
| retenues déconnectées | 616 | 3500 | | Petit Pré 47001742 | 47 | Au Roc | ARMILLAC | LABATTUT | |
| retenues déconnectées | 616 | 3000 | | Font del Brayssou n°2 47000279 | 47 | Petit Pré | ARMILLAC | LABATTUT | |
| retenues déconnectées | 616 | 37400 | | Dropt | 47 | Font del Brayssou n°2 | PARRANQUET | LAGASSERIE | |
| retenues déconnectées | 616 | 80000 | | MARTY 47002266 | 47 | BRAYSSOU | PARRANQUET | LAGASSERIE PASCAL | |
| retenues déconnectées | 616 | 5000 | | Dropt | 47 | | LAVERGNE | LANDREAU | |
| retenues déconnectées | 616 | 6680 | | CADILLAC 47001816 | 47 | bois de Lassala | DURANCE | LAVERGNE JEROME | |
| retenues déconnectées | 616 | 3000 | | GRAND PRE DE LA FAURIE 47001815 | 47 | CADILLAC | ROUMAGNE | LAVERGNE JEROME | |
| retenues déconnectées | 616 | 8000 | | TRUFE 47002015 | 47 | GRAND PRE DE LA FAURIE | ROUMAGNE | LE MAOUR | |
| retenues déconnectées | 616 | 45900 | | Cavarcou 47000782 | 47 | TRUFE | FERRENSAC | LEFEVRE | |
| retenues déconnectées | 616 | 6000 | | PRESSIGNAC 47000833 | 47 | Cavarcou | CAVARC | LEFEVRE | |
| retenues déconnectées | 616 | 31150 | | La Sivaderie 47002457 | 47 | PRESSIGNAC | MONTAURIOL | LEGAL | |
| retenues déconnectées | 616 | 18000 | | LA CHARBONNIERE 47003054 | 47 | La Sivaderie | MONTAURIOL | LEMARCHAND | |
| retenues déconnectées | 616 | 15000 | | Aux Combes 47001767 | 47 | LA LEGUE | VILLENEUVE-DE-DURAS | LERICI | |
| retenues déconnectées | 616 | 15000 | | LA TUQUE 47001802 | 47 | Aux Combes | SAINT-JEAN-DE-DURAS | FRANCOISE | |
| retenues déconnectées | 616 | 20000 | | Petite Lande 47001378 | 47 | LA TUQUE | MEYNIARD | FRANCOISE | |
| retenues déconnectées | 616 | 15000 | | GASQUE 47001377 | 47 | Petite Lande | MORGAN | FRANCOISE | |
| retenues déconnectées | 616 | 16800 | | FOUYTE CLOUQUE 47001787 | 47 | GASQUE | SAINT-SERNIN | FRANCOISE | |
| retenues déconnectées | 616 | 5000 | | BERNEDE 47005440 | 47 | FOUYTE CLOUQUE | SAINT-SERNIN | FRANCOISE | |
| retenues déconnectées | 616 | 68000 | | Lapin 47002352 | 47 | osie del bos | PARRANQUET | FRANCOISE | |
| retenues déconnectées | 616 | 4500 | | L'ARBRE VERT 47003111 | 47 | BERNEDE | RECLUS | FRANCOISE | |
| retenues déconnectées | 616 | 5000 | | ROUMAGUEY 47001913 | 47 | Lapin | RECLUS | FRANCOISE | |
| retenues déconnectées | 616 | 8500 | | Barradours 47000308 | 47 | L'ARBRE VERT | ROUMAGNE | FRANCOISE | |
| retenues déconnectées | 616 | 8000 | | CROIX DE BARESTIER 47003115 | 47 | Barradours | SAINT-ETIENNE-DEVILLEREAUX | FRANCOISE | |
| retenues déconnectées | 616 | 10000 | | PRADELLES 47003114 | 47 | CROIX DE BARESTIER | ARMILLAC | FRANCOISE | |
| retenues déconnectées | 616 | 1500 | | CAILLOU 47000263 | 47 | PRADELLES | MIRAMONT-DE-GUYENNE | FRANCOISE | |
| retenues déconnectées | 616 | 30000 | | PAGE BASSE 47002122 | 47 | La tuilerie | SAINT BALUZEL | FRANCOISE | |
| retenues déconnectées | 616 | 5000 | | | 47 | CAILLOU | VILLEREAUX | FRANCOISE | |
| retenues déconnectées | 616 | 5000 | | | 47 | PAGE BASSE | RAYET | FRANCOISE | |
| retenues déconnectées | 616 | 5000 | | | 47 | SCEA DE LA VALLEE DU DROPT | | FRANCOISE | |

| renseignements | partenaires | volumen autorisés | débit autorisé | matériau prélevé | département | lieu-dit | commune | nom | patron |
|----------------------------------|-------------|-------------------|----------------|---------------------------|-------------|----------------------|------------------------------|-------------------------------|--------------|
| retenues déconnectées | 615 | 35000 | | Dropt | 47 | Fage Basse est | VILLEREAUX | | |
| retenues déconnectées | 616 | 18000 | | BOURES BAS | 47 | BOURES BAS | BOURES BAS | SCEA DE LA VALLEE DU DROPT | |
| retenues déconnectées | 616 | 13500 | | LES PLACES | 47 | LES PLACES | SAINTE-COLOMBE-DE-LAUZUN | SCEA DE LASQUERRES BAS | |
| retenues déconnectées | 616 | 93000 | | Lecombe | 47 | Lecombe | SAINTE-COLOMBE-DE-LAUZUN | SCEA DE PICADI | |
| retenues déconnectées | 616 | 5000 | | GUERLLOTS | 47 | GUERLLOTS | SAINTE-COLOMBE-DE-DURAS | | |
| retenues déconnectées | 616 | 25000 | | LES GUERLLOTS | 47 | LES GUERLLOTS | DOUZAINS | SCEA VERNIER | |
| retenues déconnectées | 616 | 2000 | | Bouroux | 47 | Bouroux | DOUZAINS | SCEA VERNIER | |
| retenues déconnectées | 616 | 4000 | | AUBANEGE | 47 | AUBANEGE | CAHUZAC | TAILLARDAT | |
| retenues déconnectées | 616 | 31000 | | Séjour | 47 | Séjour | LAVERGNE | TEILLET | Gérard |
| retenues déconnectées | 616 | 1400 | | BALADIE | 47 | BALADIE | LAVERGNE | TRICHERAU | Jean-Michel |
| retenues déconnectées | 616 | 13800 | | Gleyzacouyne | 47 | Gleyzacouyne | SAINTE-QUENTIN-DU-DROPT | VEITORAZZO | Jean-Jacques |
| | | | | CHATEAU DE BORN | 47 | CHATEAU DE BORN | CASTILLONNES | VEITORAZZO | Jean-Paul |
| | | | | | | | SAINTE-EUTROPE-DE-BORN | VIOLET | Jacqueline |
| cours d'eau et nappes connectées | | 40000 | 180 | DROPT | 33 | | ST SULPICE DE GUILLERAGUE | ASA DE GUILLEBEAUX | |
| cours d'eau et nappes connectées | | 5000 | 7 | Sauteboc | 33 | | TAILLECAVAT | BORDAS | |
| cours d'eau et nappes connectées | | 2000 | 30 | DROPT | 33 | le greffier | DIULIVOL | CONSTANS | Cathy |
| cours d'eau et nappes connectées | | 2000 | 30 | DROPT | 33 | | DIULIVOL | CONSTANS | Olivier |
| cours d'eau et nappes connectées | | 2000 | 35 | DROPT | 33 | | PUY (LE) | CONSTANS | Olivier |
| cours d'eau et nappes connectées | | 1000 | 60 | DROPT | 33 | Labathe | DIULIVOL | CONSTANS | Olivier |
| cours d'eau et nappes connectées | | 10000 | 80 | DROPT | 33 | | COURS DE MONSEGUR | DESEYRONS | Gilles |
| cours d'eau et nappes connectées | | 10000 | 60 | DROPT | 33 | | TAILLECAVAT | EARL BERNARD FRERES | |
| cours d'eau et nappes connectées | | 30000 | 30 | SAUTEBOUC | 33 | Petite Forêt | TAILLECAVAT | EARL BERNARD FRERES | |
| cours d'eau et nappes connectées | | 20000 | 35 | Ruisseau de la Cigogita | 33 | Grand Janot | TAILLECAVAT | EARL DES VIVIERES | |
| cours d'eau et nappes connectées | | 14000 | 16 | douyne | 47 | Chambon | MONTAURIOL | SCEA DOMAINE DE CHOLET | |
| cours d'eau et nappes connectées | | 98000 | 2 | dropt | 47 | La Méairie | CAVARC | AMHEUX | Jean-Pierre |
| cours d'eau et nappes connectées | | 50000 | 0 | dropt | 47 | Malecoate | SAINTE-QUENTIN-DU-DROPT | ASA DU CANTON DE CASTILLONNES | |
| cours d'eau et nappes connectées | | 1800 | 40 | douyne | 47 | La Douyne | MONTAURIOL | ASL DU LAC DE LAQUEILLE | |
| cours d'eau et nappes connectées | | 6600 | 52 | montallac (dourdaze) | 47 | La Garde | DURAS | AUCHE | |
| cours d'eau et nappes connectées | | 11600 | 20 | maillonné | 47 | Le Grand Chauffour | SAINTE-JEAN-DE-DURAS | BEYLARD | Valéry |
| cours d'eau et nappes connectées | | 28000 | 50 | bourmègue | 47 | Labourmègue | DOUDRAC | CARRERE | Patrick |
| cours d'eau et nappes connectées | | 17000 | 30 | bigau | 47 | Issac | SAINTE-PARDOUX-ISAAC | CHEMIN | Frédéric |
| cours d'eau et nappes connectées | | 4800 | 80 | douyne | 47 | Moullas | MONTAURIOL | DALOMIS | Sebastien |
| cours d'eau et nappes connectées | | 900 | 20 | montallac (dourdaze) | 47 | Landoune | MONTAURIOL | DAMS | Jobi Fabrice |
| cours d'eau et nappes connectées | | 5700 | 50 | montallac (dourdaze) | 47 | Pont de Leygues | BALEYSAGUES | DI PALMA | Richard |
| cours d'eau et nappes connectées | | 15000 | 0 | PISSABESQUE | 47 | La Grande Lande | BALEYSAGUES | DREUX | Sebastien |
| cours d'eau et nappes connectées | | 3300 | 70 | brayssou | 47 | Rivière du Brayssou | BOURGOGNAGUE | BOURGOGNAGUE | Patrick |
| cours d'eau et nappes connectées | | 50000 | 50 | ruisseau de Vernoul | 47 | Cervole | TOURLIAC | EARL DE CHAMP REDON | |
| cours d'eau et nappes connectées | | 2100 | 25 | bourmègue | 47 | Le Grand Méairie | CAVARC | EARL DE GEORGEIN | |
| cours d'eau et nappes connectées | | 39000 | 12 | maimourmet | 47 | Le Cros | MONTIGNAC-DE-LAUZUN | EARL DES CONTES | |
| cours d'eau et nappes connectées | | 48800 | 50 | laule | 47 | Sorbier | LAVERGNE | EARL DU BASSET | |
| cours d'eau et nappes connectées | | 15000 | 30 | Dourdanne non réalimentée | 47 | Gasque | LAVERGNE | EARL DU PETIT ROUMAGUEY | |
| cours d'eau et nappes connectées | | 16200 | 35 | douyne | 47 | La Douyne | SERIGNAC-PEBOUDOU | EARL GASQUE ROC | |
| cours d'eau et nappes connectées | | 1830 | 25 | jonchère | 47 | Port de Drouillet | MONTAURIOL | EARL LEROUX | |
| cours d'eau et nappes connectées | | 20000 | 50 | maillonné | 47 | La Truffière | ROUMAGNE | EARL LES SAVAURS DE CANTERANE | |
| cours d'eau et nappes connectées | | 24500 | 50 | maillonné | 47 | Les Huguerès | PARDAILLAN | EARL PRUNI LANDES | |
| cours d'eau et nappes connectées | | 10000 | 10 | AFF PISSABESQUE | 47 | Grande Lande | PARDAILLAN | EARL PRUNI LANDES | |
| cours d'eau et nappes connectées | | 6000 | 15 | PISSABESQUE | 47 | La Reuille | BOURGOGNAGUE | EARL RANNOU FRERES | |
| cours d'eau et nappes connectées | | 1800 | 15 | dousset | 47 | Gachet | BOURGOGNAGUE | EARL RANNOU FRERES | |
| cours d'eau et nappes connectées | | 22200 | 50 | briffaud | 47 | Ey Bazones | BALEYSAGUES | EARL VINGENZI | |
| cours d'eau et nappes connectées | | 900 | 60 | montallac (dourdaze) | 47 | Baraca | ARILLIAC | GAEC BALDISSER | |
| cours d'eau et nappes connectées | | 36800 | 50 | baraca | 47 | Baraca | SAVIGNAC-DE-DURAS | GAEC DE GAILLOT | |
| cours d'eau et nappes connectées | | 33900 | 35 | lampreau | 47 | Darsy | FERRENSAC | GAEC DU BARACA | |
| cours d'eau et nappes connectées | | 15000 | 4 | dourdanne réalimentée | 47 | Bours Bas | MONTIGNAC-DE-LAUZUN | GAEC DU DARCY | |
| cours d'eau et nappes connectées | | 3000 | 0 | dropt réalimenté | 47 | Serres | LALANDUSSE | SAIGNOUX | |
| cours d'eau et nappes connectées | | 28200 | 20 | maimourmet | 47 | Peneleau | MONTIGNAC-DE-LAUZUN | JEGU | Christien |
| cours d'eau et nappes connectées | | 13000 | 30 | braguaze | 47 | Aux Juges | MONTIGNAC-DE-LAUZUN | LE BEC | Christophe |
| cours d'eau et nappes connectées | | 25000 | 60 | Dourdanne non réalimentée | 47 | Faugères | LAVERGNE | LE BEC | Marguerite |
| nappes déconnectées | | 400 | 20 | GUYENNE | 47 | Ramonet | SAINTE-PIERRE-SUR-DROPT | ROUX | Jean-Louis |
| nappes déconnectées | | 3000 | 24 | GUYENNE | 47 | Brassé de Taillefort | SAINTE-PIERRE-SUR-DROPT | BARDINAUD | Jean-Louis |
| nappes déconnectées | | 1350 | 31 | GUYENNE | 47 | Bellevue | CAVARC | LENOIT | Ginette |
| nappes déconnectées | | 6000 | 45 | GUYENNE | 47 | Les Treil | BOUSQUET | BOUSQUET | Macéline |
| nappes déconnectées | | 9000 | 7 | GUYENNE | 47 | Labourmègue | SAINTE-ETIENNE-DE-VILLEREAUX | CAMMADE | Didier |
| | | | | | | | DOUDRAC | CHEMIN | Sebastien |

| réseau | prélevé | volume autorisé | station autorisée | tableau relevé | département | lieu-dit | commune | type | propriétaire |
|---------------------|---------|-----------------|-------------------|----------------|-------------|-------------------------|----------------------------|----------------------------|--------------|
| nappes déconnectées | hiver | 10500 | 35 | GUYENNE | 47 | Peignes Mouthes | MONTAURIOU | DAWS | Richard |
| nappes déconnectées | hiver | 6100 | 40 | GUYENNE | 47 | L'Escoussour | AGNAC | EARL BOISSERIE | |
| nappes déconnectées | hiver | 8100 | 40 | GUYENNE | 47 | Pras de tout le monde | AGNAC | EARL BOISSERIE | |
| nappes déconnectées | hiver | 2100 | 31 | GUYENNE | 47 | Bellevue | CAVARC | EARL DE LA VALLÉE DU DROPT | |
| nappes déconnectées | hiver | 2400 | 20 | GUYENNE | 47 | Barbes | MAZIERES-NARESSE | EARL DE L'ARC EN CIEL | |
| nappes déconnectées | hiver | 6500 | 12 | GUYENNE | 47 | Blanchou | VILLEREAU | EARL DE MONTAIGU | |
| nappes déconnectées | hiver | 7600 | 18 | GUYENNE | 47 | Montaigu | BOURNEL | EARL LA GRANDE METAIRIE | |
| nappes déconnectées | hiver | 3000 | 25 | GUYENNE | 47 | Peynragas | MAZIERES-NARESSE | EARL L'ACOMBE | |
| nappes déconnectées | hiver | 7500 | 60 | GUYENNE | 47 | Tuileries de Parliot | VILLEREAU | EARL L'EROUX | |
| nappes déconnectées | hiver | 16200 | 35 | GUYENNE | 47 | Douyne | FERRENSAC | EARL L'EROUX | |
| nappes déconnectées | hiver | 600 | 20 | GUYENNE | 47 | Binou | MAZIERES-NARESSE | EARL L'EROUX | |
| nappes déconnectées | hiver | 22400 | 45 | GUYENNE | 47 | Barade Neuve | MAZIERES-NARESSE | EARL LES OLIVIERS DU PAPE | |
| nappes déconnectées | hiver | 3000 | 0 | GUYENNE | 47 | La Moulière, Les Gacras | SAINT-ETIENNE-DE-VILLEREAU | EARL LYS DE VERGNE | |
| nappes déconnectées | hiver | 6500 | 10 | GUYENNE | 47 | Laborde | VILLENEUVE-DE-DURAS | EARL MONDIN ERIC | |
| nappes déconnectées | hiver | 900 | 25 | GUYENNE | 47 | Petite métairie | MAZIERES-NARESSE | GAEC DE MAZIERES | |
| nappes déconnectées | hiver | 5600 | 35 | GUYENNE | 47 | Les Champs de Garrelot | SAINT-PIERRE-SUR-DROPT | JARQUINA | Gilbert |
| nappes déconnectées | hiver | 6700 | 70 | GUYENNE | 47 | Maigracière | SAINT-PIERRE-SUR-DROPT | LARCHEVEQUE | Patrick |
| nappes déconnectées | hiver | 6900 | 25 | GUYENNE | 47 | La Brande | CAVARC | MARTIN | Daniel |
| nappes déconnectées | hiver | 31400 | 25 | GUYENNE | 47 | Fège Basse | AGNAC | MININI | Jean-Michel |
| | | | | | | | VILLEREAU | SCEA DE LA VALLÉE DU DROPT | |

| Périmètre élémentaire 61 : Garonne aval/Tonnellina | | Etiage | | Hors étirage | |
|---|------------|-----------------------|------------|---------------------|---------|
| cours d'eau et nappes connectées | | retenues déconnectées | | nappes déconnectées | |
| Vp (en m³) | 23 600 000 | 3 150 000 | 13 900 000 | / | / |
| V.AUP (en m³) (2) | 23 600 000 | 3 150 000 | 13 900 000 | 6 100 000 | 200 000 |
| V.PAR (en m³) | 23 600 000 | 3 103 652 | 7 653 980 | 4 201 000 | 285 000 |
| (2) L'autorisation de prélèvement dans les retenues déconnectées est un volume annuel qui sera principalement utilisé en étirage mais pour lequel chaque préleveur pourra faire un usage selon les besoins 7 954 000 | | | | | |

| ressource | prélevé | volume autorisé | débit autorisé | statut autorisé | statut | lieu-dit | département | commune | nom | propriété |
|----------------------------------|---------|-----------------|----------------|------------------|--------|-----------------|-------------|--------------------|----------------------------------|------------|
| cours d'eau et nappes connectées | 616 | 1791896 | 2845 | Garonne | 33 | Tertre | | FONTET | A.S.A.I. DE LA REGION DE BLAINAC | général |
| cours d'eau et nappes connectées | 616 | 394872 | 800 | Garonne | 33 | L'Illet | | REOLE (LA) | A.B.A.L DE LOUBENS | |
| cours d'eau et nappes connectées | 616 | 20987 | 40 | Beuve | 33 | | | AJROS | BELLOC | Maitieu |
| cours d'eau et nappes connectées | 616 | 24889 | 30 | N. Acc. Garonne | 33 | | | LA MOTHE LANDERRON | BEYLAUD | EDA |
| cours d'eau et nappes connectées | 616 | 29887 | 50 | IRUGNE | 33 | Micto | | BOURDELLES | CHIAPPA | Rosa |
| cours d'eau et nappes connectées | 616 | 5973 | 80 | N. Acc. Garonne | 33 | | | PUYBARBAN | CONSTANTIN | Jeny |
| cours d'eau et nappes connectées | 616 | 1244 | 10 | N. Acc. Garonne | 33 | Peyromat | | BARIE | DE BIASI | Agnès |
| cours d'eau et nappes connectées | 616 | 16924 | 70 | N. Acc. Garonne | 33 | Peyromat | | BARIE | DE BIASI | Agnès |
| cours d'eau et nappes connectées | 616 | 7487 | 25 | BASSANNE | 33 | La Gravière | | BARIE | DE BIASI | Agnès |
| cours d'eau et nappes connectées | 616 | 4078 | 10 | N. Acc. Garonne | 33 | | | SAVIGNAC | DE BIASI | Agnès |
| cours d'eau et nappes connectées | 616 | 26133 | 25 | GARONNE | 33 | | | HURE | EARL BAYLE | |
| cours d'eau et nappes connectées | 616 | 14933 | 40 | N. Acc. Garonne | 33 | | | HURE | EARL BICOUSINAT | |
| cours d'eau et nappes connectées | 616 | 16178 | 25 | N. Acc. Garonne | 33 | | | FONTET | EARL CAMPO | |
| cours d'eau et nappes connectées | 616 | 16178 | 25 | N. Acc. Garonne | 33 | | | FONTET | EARL CAMPO | |
| cours d'eau et nappes connectées | 616 | 16427 | 40 | N. Acc. Garonne | 33 | | | HURE | EARL CAMPO | |
| cours d'eau et nappes connectées | 616 | 38822 | 200 | Garonne | 33 | | | FONTET | EARL CAMPO | |
| cours d'eau et nappes connectées | 616 | 0 | | Ingrne | 33 | Frucher | | FLOUDES | EARL DE BIASI | |
| cours d'eau et nappes connectées | 616 | 14311 | 80 | N. Acc. Garonne | 33 | Cluzan | | FLOUDES | EARL DE BIASI | |
| cours d'eau et nappes connectées | 616 | 36836 | 100 | N. Acc. Garonne | 33 | | | PUYBARBAN | EARL DE BIASI | |
| cours d'eau et nappes connectées | 616 | 25133 | 60 | N. Acc. Garonne | 33 | Bonnet | | BARIE | EARL DE BIASI | |
| cours d'eau et nappes connectées | 616 | 12444 | 40 | N. Acc. Garonne | 33 | Bagnères | | BARIE | EARL DE BIASI | |
| cours d'eau et nappes connectées | 616 | 2887 | 15 | N. Acc. Garonne | 33 | Faucher | | FLOUDES | EARL DE BIASI | |
| cours d'eau et nappes connectées | 616 | 2987 | 15 | N. Acc. Garonne | 33 | Manonnet | | FLOUDES | EARL DE BIASI | |
| cours d'eau et nappes connectées | 616 | 39822 | 80 | N. Acc. Garonne | 33 | Manonnet | | FLOUDES | EARL DE BIASI | |
| cours d'eau et nappes connectées | 616 | 9573 | 30 | N. Acc. Garonne | 33 | Cluzan | | PUYBARBAN | EARL DE BIASI | |
| cours d'eau et nappes connectées | 616 | 11847 | 150 | N. Acc. Garonne | 33 | Métailie (haut) | | BARIE | EARL DE BIASI | |
| cours d'eau et nappes connectées | 616 | 34569 | 60 | N. Acc. Garonne | 33 | Cluzan | | PUYBARBAN | EARL DE BIASI | |
| cours d'eau et nappes connectées | 616 | 3733 | 30 | N. Acc. Garonne | 33 | Métailie (bas) | | BARIE | EARL DE BIASI | |
| cours d'eau et nappes connectées | 616 | 14311 | 35 | N. Acc. Garonne | 33 | Miquelon | | BARIE | EARL DE BIASI | |
| cours d'eau et nappes connectées | 616 | 9333 | 35 | N. Acc. Garonne | 33 | | | BARIE | EARL DE BIASI | |
| cours d'eau et nappes connectées | 616 | 54755 | 50 | N. Acc. Garonne | 33 | | | LAMOTHE LANDERRON | EARL DE LA NOELLE | |
| cours d'eau et nappes connectées | 616 | 51371 | 40 | N. Acc. Garonne | 33 | | | MONGAUZY | EARL DE LA NOELLE | |
| cours d'eau et nappes connectées | 616 | 39076 | 50 | N. Acc. Garonne | 33 | | | LAMOTHE LANDERRON | EARL DE LA VALLEE | |
| cours d'eau et nappes connectées | 616 | 4580 | 22 | N. Acc. Garonne | 33 | | | FLOUDES | EARL DE LA VALLEE | |
| cours d'eau et nappes connectées | 616 | 8358 | 40 | N. Acc. Garonne | 33 | | | LAMOTHE LANDERRON | EARL DES MASSIOTS | |
| cours d'eau et nappes connectées | 616 | 38140 | 80 | GARONNE | 33 | | | LAMOTHE LANDERRON | EARL DES MASSIOTS | |
| cours d'eau et nappes connectées | 616 | 42809 | 40 | GARONNE | 33 | | | BOURDELLES | EARL DES ROCHES | |
| cours d'eau et nappes connectées | 616 | 86889 | 40 | N. Acc. Garonne | 33 | | | BOURDELLES | EARL DES ROCHES | |
| cours d'eau et nappes connectées | 616 | 8222 | 20 | LYSOS | 33 | | | BOURDELLES | EARL DES ROCHES | |
| cours d'eau et nappes connectées | 616 | 8680 | 60 | N. Acc. Garonne | 33 | | | BOURDELLES | EARL DES ROCHES | |
| cours d'eau et nappes connectées | 616 | 9988 | 25 | GAULLE | 33 | L'Illet | | SIGALENS | EARL DU PETIT PEY | |
| cours d'eau et nappes connectées | 616 | 51102 | 20 | N. Acc. Garonne | 33 | | | FLOUDES | EARL la Ferme des Deux Rivières | |
| cours d'eau et nappes connectées | 616 | 8222 | 25 | N. Acc. Garonne | 33 | | | FLOUDES | EARL LALIMENT | |
| cours d'eau et nappes connectées | 616 | 15880 | 25 | N. Acc. Garonne | 33 | | | FLOUDES | EARL LALIMENT | |
| cours d'eau et nappes connectées | 616 | 7954 | 25 | N. Acc. Garonne | 33 | | | FLOUDES | EARL LALIMENT | |
| cours d'eau et nappes connectées | 616 | 27676 | 75 | N. Acc. Garonne | 33 | | | FLOUDES | EARL LALIMENT | |
| cours d'eau et nappes connectées | 616 | 19811 | 30 | N. Acc. Garonne | 33 | | | FLOUDES | EARL LALIMENT | |
| cours d'eau et nappes connectées | 616 | 23885 | 18 | N. Acc. Garonne | 33 | Marlton | | FLOUDES | EARL LALIMENT | |
| cours d'eau et nappes connectées | 616 | 23644 | 50 | GARONNE | 33 | La Vidère | | BOURDELLES | EARL MOUNARIS | |
| cours d'eau et nappes connectées | 616 | 5081 | 12 | Bassanne médiane | 33 | La Bergère | | BOURDELLES | EARL PERAZZA | |
| cours d'eau et nappes connectées | 616 | 3982 | 10 | N. Acc. Garonne | 33 | | | PONDAURAT | EARL PERAZZA | |
| cours d'eau et nappes connectées | 616 | 11245 | 35 | N. Acc. Garonne | 33 | Blectet | | BARIE | FAVRET | Flerette |
| cours d'eau et nappes connectées | 616 | 1981 | 8 | N. Acc. Garonne | 33 | | | BOURDELLES | GAUBERT | Anna Marie |
| cours d'eau et nappes connectées | 616 | 16178 | 35 | N. Acc. Garonne | 33 | | | BARIE | GODEL | Thierry |
| cours d'eau et nappes connectées | 616 | 22400 | 50 | N. Acc. Garonne | 33 | La Boutique | | LAMOTHE LANDERRON | GODENECHÉ | Antoine |
| cours d'eau et nappes connectées | 616 | 24889 | 35 | Beuve | 33 | | | BAZAS | GODENECHÉ | BEATRICE |
| | | | | | | | | | GOURGUES | Thierry |

| références | catégorie | incidence autorisée | débit autorisé | matériau prélevé | type d'ouvrage | lieu-dit | commune | nom | prénoms |
|----------------------------------|-----------|---------------------|----------------|--------------------------------|----------------|--------------------------------|----------------------------|--|-------------|
| cours d'eau et nappes connectées | 616 | 11349 | 60 | N. Acc. Garonne | 33 | BARIE | BARIE | HAAS | Jéséna |
| cours d'eau et nappes connectées | 616 | 47787 | 40 | N. Acc. Garonne | 33 | BOURDELLES | BOURDELLES | LATAPY | Alain |
| cours d'eau et nappes connectées | 616 | 47787 | 40 | N. Acc. Garonne | 33 | BOURDELLES | BOURDELLES | LATAPY | Philippe |
| cours d'eau et nappes connectées | 616 | 50773 | 40 | N. Acc. Garonne | 33 | BOURDELLES | BOURDELLES | LATAPY | Philippe |
| cours d'eau et nappes connectées | 616 | 4082 | 30 | N. Acc. Garonne | 33 | BARIE | BARIE | LIARCOU | Thierry |
| cours d'eau et nappes connectées | 616 | 348444 | 380 | GARONNE | 33 | ST PIERRE DE MONS | Le Port | MAIRIE de St-Pierre-des-Mons | |
| cours d'eau et nappes connectées | 616 | 17422 | 40 | N. Acc. Garonne | 33 | FLOUDES | Dreacou | Mongel | Oliver |
| cours d'eau et nappes connectées | 616 | 77116 | 30 | N. Acc. Garonne | 33 | BARIE | BARIE | PAGOT | OLIVIER |
| cours d'eau et nappes connectées | 616 | 18687 | 30 | N. Acc. Garonne | 33 | BARIE | BARIE | PAGOT | BERNARD |
| cours d'eau et nappes connectées | 616 | 12843 | 16 | N. Acc. Garonne | 33 | BARIE | Le Sendifieux | PUYBARBAN | BERNARD |
| cours d'eau et nappes connectées | 616 | 10453 | 20 | N. Acc. Garonne | 33 | BARIE | Berry | PAULHET | Daniel |
| cours d'eau et nappes connectées | 616 | 2882 | 40 | N. Acc. Garonne | 33 | BOURDELLES | BOURDELLES | ROCHET | Daniel |
| cours d'eau et nappes connectées | 616 | 5873 | 40 | N. Acc. Garonne | 33 | BOURDELLES | BOURDELLES | ROCHET | Francis |
| cours d'eau et nappes connectées | 616 | 9557 | 40 | N. Acc. Garonne | 33 | BOURDELLES | BOURDELLES | ROCHET | Francis |
| cours d'eau et nappes connectées | 616 | 1031802 | 1800 | Garonne | 33 | BARIE | LAMOÏTHE LANDERRON | ROCHET | Francis |
| cours d'eau et nappes connectées | 616 | 1141199 | 1200 | Garonne | 33 | BARIE | CASTETS EN DORTHE | S.M.A.H. DES BASSINS VERSANTS DU BELUVE ET DE LA BASSAME | Francis |
| cours d'eau et nappes connectées | 616 | 29887 | 40 | N. Acc. Garonne | 33 | BOURDELLES | Marada | S.M.A.H. DES BASSINS VERSANTS DU BELUVE ET DE LA BASSAME | |
| cours d'eau et nappes connectées | 616 | 29884 | 40 | N. Acc. Garonne | 33 | BOURDELLES | Labarthe | S.M.A.H. DES BASSINS VERSANTS DU BELUVE ET DE LA BASSAME | |
| cours d'eau et nappes connectées | 616 | 4838 | 30 | BASSANNE | 33 | BOURDELLES | BOURDELLES | SARL PROCOGER | |
| cours d'eau et nappes connectées | 616 | 33849 | 40 | N. Acc. Garonne | 33 | ALLAS | ALLAS | SARL PROCOGER | |
| cours d'eau et nappes connectées | 616 | 33849 | 40 | N. Acc. Garonne | 33 | BOURDELLES | Le Bourg | SCEA BOURRILLON | |
| cours d'eau et nappes connectées | 616 | 33849 | 40 | N. Acc. Garonne | 33 | BOURDELLES | Les Barthes | SCEA DARONNE | |
| cours d'eau et nappes connectées | 616 | 39822 | 40 | N. Acc. Garonne | 33 | BOURDELLES | Gaillet 1 | SCEA DARONNE | |
| cours d'eau et nappes connectées | 616 | 44900 | 40 | N. Acc. Garonne | 33 | BOURDELLES | Gaillet 2 | SCEA DARONNE | |
| cours d'eau et nappes connectées | 616 | 14833 | 30 | Garonne | 33 | BOURDELLES | Le luc | SCEA DARONNE | |
| cours d'eau et nappes connectées | 616 | 14893 | 30 | Garonne | 33 | BOURDELLES | Le luc | SCEA DARONNE | |
| cours d'eau et nappes connectées | 616 | 1891 | 40 | N. Acc. Garonne | 33 | BOURDELLES | Les Jéjins Ouest | LE PIAN SUR GARONNE | |
| cours d'eau et nappes connectées | 616 | 58889 | 50 | GARONNE | 33 | BOURDELLES | Laroque | ST PIERRE D'AURILLAC | |
| cours d'eau et nappes connectées | 616 | 88689 | 50 | N. Acc. Garonne | 33 | BOURDELLES | BOURDELLES | ST PIERRE D'AURILLAC | |
| cours d'eau et nappes connectées | 616 | 119487 | 50 | N. Acc. Garonne | 33 | BOURDELLES | BOURDELLES | BOURDELLES | |
| cours d'eau et nappes connectées | 616 | 7467 | 40 | N. Acc. Garonne | 33 | BOURDELLES | BOURDELLES | BOURDELLES | |
| cours d'eau et nappes connectées | 616 | 10828 | 30 | N. Acc. Garonne | 33 | FONTET | FONTET | BOURDELLES | |
| cours d'eau et nappes connectées | 616 | 6571 | 80 | N. Acc. Garonne | 33 | BARIE | BARIE | SCEA LANGLAIS | |
| cours d'eau et nappes connectées | 616 | 197282 | 250 | Garonne | 33 | BARIE | SCEA Terres du Sud | SCEA LANGLAIS | |
| cours d'eau et nappes connectées | 616 | 0 | 0 | ALLUVIONS DE GARONNE (2) (UG1) | 47 | CASTETS EN DORTHE | CASTETS EN DORTHE | SCEA Terres du Sud | |
| cours d'eau et nappes connectées | 616 | 995 | 30 | ALLUVIONS DE GARONNE (2) (UG1) | 47 | MARMANDE | MARMANDE | SERVICE D'IRRIGATION DE ST LOUBERT | |
| cours d'eau et nappes connectées | 616 | 995 | 30 | ALLUVIONS DE GARONNE (2) (UG1) | 47 | SENESTIS | SENESTIS | ADOLPHE | Jean-Louis |
| cours d'eau et nappes connectées | 616 | 7884 | 15 | avance | 47 | SENESTIS | ANGLADE | ANGLADE | Aline |
| cours d'eau et nappes connectées | 616 | 98565 | 200 | garonne (ug1) | 47 | SENESTIS | GREZET-CAVAGNAN | ANGLADE | Aline |
| cours d'eau et nappes connectées | 616 | 248888 | 380 | garonne (ug1) | 47 | SENESTIS | MOUCHES | ARROULET | Joël |
| cours d'eau et nappes connectées | 616 | 4877 | 20 | ALLUVIONS DE GARONNE (2) (UG1) | 47 | JUBIX | SAINTE-PAULOUX-DU-BREUIL | ASA de Marnand Est | |
| cours d'eau et nappes connectées | 616 | 5087 | 20 | ALLUVIONS DE GARONNE (2) (UG1) | 47 | ALLUVIONS DE GARONNE (2) (UG1) | Viote 1 | ASA de Marnand Est | |
| cours d'eau et nappes connectées | 616 | 35840 | 35 | ALLUVIONS DE GARONNE (2) (UG1) | 47 | ALLUVIONS DE GARONNE (2) (UG1) | Viote 2 | AUCHE | Adrien |
| cours d'eau et nappes connectées | 616 | 35840 | 40 | ALLUVIONS DE GARONNE (2) (UG1) | 47 | ALLUVIONS DE GARONNE (2) (UG1) | Peyrouille | AUCHE | Adrien |
| cours d'eau et nappes connectées | 616 | 16725 | 20 | ALLUVIONS DE GARONNE (2) (UG1) | 47 | ALLUVIONS DE GARONNE (2) (UG1) | Gardes | BALUTET | Jean-Michel |
| cours d'eau et nappes connectées | 616 | 24888 | 50 | ALLUVIONS DE GARONNE (2) (UG1) | 47 | ALLUVIONS DE GARONNE (2) (UG1) | Port du Marais | BARRIVIERA | Jean-Michel |
| cours d'eau et nappes connectées | 616 | 18911 | 50 | ALLUVIONS DE GARONNE (2) (UG1) | 47 | ALLUVIONS DE GARONNE (2) (UG1) | Larriere | BARRIVIERA | Jean-Michel |
| cours d'eau et nappes connectées | 616 | 24888 | 50 | ALLUVIONS DE GARONNE (2) (UG1) | 47 | ALLUVIONS DE GARONNE (2) (UG1) | Remold | BARRIVIERA | Ludovic |
| cours d'eau et nappes connectées | 616 | 16725 | 20 | ALLUVIONS DE GARONNE (2) (UG1) | 47 | ALLUVIONS DE GARONNE (2) (UG1) | Janelis | BARRIVIERA | Ludovic |
| cours d'eau et nappes connectées | 616 | 20907 | 30 | ALLUVIONS DE GARONNE (2) (UG1) | 47 | ALLUVIONS DE GARONNE (2) (UG1) | Au Marais | BARRIVIERA | Ludovic |
| cours d'eau et nappes connectées | 616 | 24888 | 50 | ALLUVIONS DE GARONNE (2) (UG1) | 47 | ALLUVIONS DE GARONNE (2) (UG1) | Carretot | BARRIVIERA | Ludovic |
| cours d'eau et nappes connectées | 616 | 0 | 0 | ALLUVIONS DE GARONNE (2) (UG1) | 47 | ALLUVIONS DE GARONNE (2) (UG1) | Dane | BARRIVIERA | Ludovic |
| cours d'eau et nappes connectées | 616 | 0 | 0 | ALLUVIONS DE GARONNE (2) (UG1) | 47 | ALLUVIONS DE GARONNE (2) (UG1) | Blieq | BARRIVIERA | Ludovic |
| cours d'eau et nappes connectées | 616 | 21901 | 27 | ALLUVIONS DE GARONNE (2) (UG1) | 47 | ALLUVIONS DE GARONNE (2) (UG1) | Berrail | BATAL | Sylvette |
| cours d'eau et nappes connectées | 616 | 18418 | 27 | ALLUVIONS DE GARONNE (2) (UG1) | 47 | ALLUVIONS DE GARONNE (2) (UG1) | Pedegatis | BATAL | Sylvette |
| cours d'eau et nappes connectées | 616 | 19811 | 30 | ALLUVIONS DE GARONNE (2) (UG1) | 47 | ALLUVIONS DE GARONNE (2) (UG1) | La Féine | BATAL | Sylvette |
| cours d'eau et nappes connectées | 616 | 9735 | 30 | ALLUVIONS DE GARONNE (2) (UG1) | 47 | ALLUVIONS DE GARONNE (2) (UG1) | Laubarde Blanche | BATAL | Sylvette |
| cours d'eau et nappes connectées | 616 | 8223 | 20 | ALLUVIONS DE GARONNE (2) (UG1) | 47 | ALLUVIONS DE GARONNE (2) (UG1) | Varenne L'ile | BATAL | Sylvette |
| cours d'eau et nappes connectées | 616 | 9786 | 20 | ALLUVIONS DE GARONNE (2) (UG1) | 47 | ALLUVIONS DE GARONNE (2) (UG1) | L'ile et Laubarède Blanche | BATAL | Sylvette |
| cours d'eau et nappes connectées | 616 | 9881 | 20 | ALLUVIONS DE GARONNE (2) (UG1) | 47 | ALLUVIONS DE GARONNE (2) (UG1) | L'ile | BATAL | Sylvette |
| cours d'eau et nappes connectées | 616 | 23233 | 20 | ALLUVIONS DE GARONNE (2) (UG1) | 47 | ALLUVIONS DE GARONNE (2) (UG1) | Cruzeaux | BELTRI | Michel |
| cours d'eau et nappes connectées | 616 | 23233 | 20 | ALLUVIONS DE GARONNE (2) (UG1) | 47 | ALLUVIONS DE GARONNE (2) (UG1) | Peyroulet | BELTRI | Michel |
| cours d'eau et nappes connectées | 616 | 5017 | 50 | ALLUVIONS DE GARONNE (2) (UG1) | 47 | ALLUVIONS DE GARONNE (2) (UG1) | Brouquet et Poiré | BERGUIN | Annie Reine |
| cours d'eau et nappes connectées | 616 | 18119 | 40 | ALLUVIONS DE GARONNE (2) (UG1) | 47 | ALLUVIONS DE GARONNE (2) (UG1) | Genseta | BERGUIN | Annie Reine |
| cours d'eau et nappes connectées | 616 | 18119 | 40 | ALLUVIONS DE GARONNE (2) (UG1) | 47 | ALLUVIONS DE GARONNE (2) (UG1) | Labarthe | BERGUIN | Annie Reine |
| cours d'eau et nappes connectées | 616 | 32056 | 45 | argenton | 47 | BOUGLON | Le Clavier | BERGUIN | Annie Reine |
| | | | | | | | | BESSEGA | Gabriel |

| responsable | postérite | volumen autorisés | débit autorisés | milieu agréés | département | lieu-dit | commune | nom | prénom |
|----------------------------------|-----------|-------------------|-----------------|--------------------------------|-------------|------------------------|-----------------------|--------------------|------------|
| cours d'eau et nappes connectées | 616 | 5811 | 10 | ALLUVIONS DE GARONNE (2) (UG1) | 47 | Les Barthes | BIRAC-SUR-TREC | DUMAS | Anne-Marie |
| cours d'eau et nappes connectées | 616 | 40419 | 60 | ALLUVIONS DE GARONNE (2) (UG2) | 47 | Souyres | CALONGES | DUPIN | Michel |
| cours d'eau et nappes connectées | 616 | 5811 | 10 | ALLUVIONS DE GARONNE (2) (UG2) | 47 | Souyres | CALONGES | DUPIN | Michel |
| cours d'eau et nappes connectées | 616 | 13837 | 45 | ALLUVIONS DE GARONNE (2) (UG1) | 47 | Rabon | SENESTIS | DUPUY | Michel |
| cours d'eau et nappes connectées | 616 | 11150 | 30 | ALLUVIONS DE GARONNE (2) (UG1) | 47 | A. Graulès | TAILLEBOURG | DUPUY | Ariane |
| cours d'eau et nappes connectées | 616 | 9865 | 20 | ALLUVIONS DE GARONNE (2) (UG1) | 47 | Lamoque | BEAUPUY | DUPUY | Thierry |
| cours d'eau et nappes connectées | 616 | 23892 | 25 | ALLUVIONS DE GARONNE (2) (UG1) | 47 | Lamoque | BEAUPUY | DUPUY | Thierry |
| cours d'eau et nappes connectées | 616 | 9881 | 30 | ALLUVIONS DE GARONNE (2) (UG1) | 47 | Chemin Clairmont | FAUGUEROLLES | DUREAU | Thierry |
| cours d'eau et nappes connectées | 616 | 24888 | 40 | ALLUVIONS DE GARONNE (2) (UG1) | 47 | Barjou | TAILLEBOURG | DUTEIL | Alain |
| cours d'eau et nappes connectées | 616 | 24888 | 40 | ALLUVIONS DE GARONNE (2) (UG1) | 47 | Beaujein | SENESTIS | DUTEIL | Denis |
| cours d'eau et nappes connectées | 616 | 18924 | 35 | ALLUVIONS DE GARONNE (2) (UG1) | 47 | Sigales | TAILLEBOURG | DUTEIL | Denis |
| cours d'eau et nappes connectées | 616 | 18924 | 35 | ALLUVIONS DE GARONNE (2) (UG1) | 47 | Lacoste | TAILLEBOURG | DUTEIL | Denis |
| cours d'eau et nappes connectées | 616 | 752 | 90 | baguyon | 47 | Las Comières | TAILLEBOURG | DUTEIL | Denis |
| cours d'eau et nappes connectées | 616 | 5987 | 90 | lès | 47 | Lis | MEILHAN-SUR-GARONNE | DUTHURON | Jean-Marie |
| cours d'eau et nappes connectées | 616 | 14606 | 90 | ford | 47 | Combs | MEILHAN-SUR-GARONNE | DUTHURON | Jean-Marie |
| cours d'eau et nappes connectées | 616 | 24888 | 50 | ALLUVIONS DE GARONNE (2) (UG1) | 47 | La Visière | TAILLEBOURG | EARL BARBE | Jean-Marie |
| cours d'eau et nappes connectées | 616 | 18911 | 50 | ALLUVIONS DE GARONNE (2) (UG1) | 47 | Bernus | TAILLEBOURG | EARL BARBE | Jean-Marie |
| cours d'eau et nappes connectées | 616 | 3981 | 50 | ALLUVIONS DE GARONNE (2) (UG1) | 47 | Berbery | TAILLEBOURG | EARL BARBE | Jean-Marie |
| cours d'eau et nappes connectées | 616 | 24888 | 50 | ALLUVIONS DE GARONNE (2) (UG1) | 47 | Pièce Boilée | TAILLEBOURG | EARL BARBE | Jean-Marie |
| cours d'eau et nappes connectées | 616 | 24888 | 50 | ALLUVIONS DE GARONNE (2) (UG1) | 47 | Mays Nôus | TAILLEBOURG | EARL BARBE | Jean-Marie |
| cours d'eau et nappes connectées | 616 | 7994 | 40 | ALLUVIONS DE GARONNE (2) (UG1) | 47 | Bernus | TAILLEBOURG | EARL BARBE | Jean-Marie |
| cours d'eau et nappes connectées | 616 | 29032 | 50 | ALLUVIONS DE GARONNE (2) (UG1) | 47 | Bernus | TAILLEBOURG | EARL BARBE | Jean-Marie |
| cours d'eau et nappes connectées | 616 | 14288 | 25 | ALLUVIONS DE GARONNE (2) (UG1) | 47 | Machatelle | SENESTIS | EARL BRO | Jean-Marie |
| cours d'eau et nappes connectées | 616 | 14288 | 25 | ALLUVIONS DE GARONNE (2) (UG1) | 47 | Berrail | SENESTIS | EARL BRO | Jean-Marie |
| cours d'eau et nappes connectées | 616 | 14288 | 25 | ALLUVIONS DE GARONNE (2) (UG1) | 47 | Berrail | SENESTIS | EARL BRO | Jean-Marie |
| cours d'eau et nappes connectées | 616 | 7984 | 25 | ALLUVIONS DE GARONNE (2) (UG1) | 47 | Berrail | SENESTIS | EARL BRO | Jean-Marie |
| cours d'eau et nappes connectées | 616 | 13937 | 25 | ALLUVIONS DE GARONNE (2) (UG1) | 47 | Berrail | SENESTIS | EARL BRO | Jean-Marie |
| cours d'eau et nappes connectées | 616 | 11150 | 30 | ALLUVIONS DE GARONNE (2) (UG1) | 47 | Berrail | SENESTIS | EARL BRO | Jean-Marie |
| cours d'eau et nappes connectées | 616 | 7665 | 30 | ALLUVIONS DE GARONNE (2) (UG1) | 47 | Berrail | SENESTIS | EARL BRO | Jean-Marie |
| cours d'eau et nappes connectées | 616 | 21901 | 35 | ALLUVIONS DE GARONNE (2) (UG1) | 47 | Berrail | SENESTIS | EARL BRO | Jean-Marie |
| cours d'eau et nappes connectées | 616 | 26132 | 55 | ALLUVIONS DE GARONNE (2) (UG1) | 47 | Berrail | SENESTIS | EARL BRO | Jean-Marie |
| cours d'eau et nappes connectées | 616 | 13937 | 20 | seuret | 47 | La pariete | BIRAC-SUR-TREC | EARL COLLOT DA ROS | Jean-Marie |
| cours d'eau et nappes connectées | 616 | 11150 | 30 | ALLUVIONS DE GARONNE (2) (UG1) | 47 | sepi | BIRAC-SUR-TREC | EARL COLLOT DA ROS | Jean-Marie |
| cours d'eau et nappes connectées | 616 | 8756 | 20 | ALLUVIONS DE GARONNE (2) (UG1) | 47 | Guignoulet | VIRAZEL | EARL COLLOT DA ROS | Jean-Marie |
| cours d'eau et nappes connectées | 616 | 16381 | 30 | ALLUVIONS DE GARONNE (2) (UG1) | 47 | Colette | VIRAZEL | EARL COLLOT DA ROS | Jean-Marie |
| cours d'eau et nappes connectées | 616 | 4181 | 25 | ALLUVIONS DE GARONNE (2) (UG1) | 47 | Bouchou | JUSIX | EARL COLLOT DA ROS | Jean-Marie |
| cours d'eau et nappes connectées | 616 | 15331 | 30 | ALLUVIONS DE GARONNE (2) (UG1) | 47 | Canet, Moulie, Papayot | FOURQUES-SUR-GARONNE | EARL COLLOT DA ROS | Jean-Marie |
| cours d'eau et nappes connectées | 616 | 15331 | 30 | ALLUVIONS DE GARONNE (2) (UG1) | 47 | Juge | FOURQUES-SUR-GARONNE | EARL COLLOT DA ROS | Jean-Marie |
| cours d'eau et nappes connectées | 616 | 13837 | 25 | ALLUVIONS DE GARONNE (2) (UG1) | 47 | Menut | GONTAUD-DE-NOGARET | EARL COLLOT DA ROS | Jean-Marie |
| cours d'eau et nappes connectées | 616 | 14953 | 40 | ALLUVIONS DE GARONNE (2) (UG1) | 47 | Bacquey | GONTAUD-DE-NOGARET | EARL COLLOT DA ROS | Jean-Marie |
| cours d'eau et nappes connectées | 616 | 29868 | 60 | ALLUVIONS DE GARONNE (2) (UG1) | 47 | Mouton | GONTAUD-DE-NOGARET | EARL COLLOT DA ROS | Jean-Marie |
| cours d'eau et nappes connectées | 616 | 58733 | 110 | ALLUVIONS DE GARONNE (2) (UG1) | 47 | Duc | GONTAUD-DE-NOGARET | EARL COLLOT DA ROS | Jean-Marie |
| cours d'eau et nappes connectées | 616 | 6968 | 10 | ALLUVIONS DE GARONNE (2) (UG1) | 47 | Yoté | SENESTIS | EARL DE BARBOUTAN | Jean-Marie |
| cours d'eau et nappes connectées | 616 | 11448 | 25 | ALLUVIONS DE GARONNE (2) (UG1) | 47 | Roussaux | SENESTIS | EARL DE BARBOUTAN | Jean-Marie |
| cours d'eau et nappes connectées | 616 | 21804 | 50 | ALLUVIONS DE GARONNE (2) (UG1) | 47 | Graille | MEILHAN-SUR-GARONNE | EARL DE BARBOUTAN | Jean-Marie |
| cours d'eau et nappes connectées | 616 | 2787 | 40 | ALLUVIONS DE GARONNE (2) (UG1) | 47 | Toupretre Bie | MONTIGNAC-TOUPINERIE | EARL DE BEL AIR | Jean-Marie |
| cours d'eau et nappes connectées | 616 | 4181 | 40 | ALLUVIONS DE GARONNE (2) (UG1) | 47 | Picharay | GONTAUD-DE-NOGARET | EARL DE BEL AIR | Jean-Marie |
| cours d'eau et nappes connectées | 616 | 18676 | 59 | ALLUVIONS DE GARONNE (2) (UG1) | 47 | Saboureau | GONTAUD-DE-NOGARET | EARL DE BEL AIR | Jean-Marie |
| cours d'eau et nappes connectées | 616 | 18676 | 59 | ALLUVIONS DE GARONNE (2) (UG1) | 47 | Duchamps | GONTAUD-DE-NOGARET | EARL DE BEL AIR | Jean-Marie |
| cours d'eau et nappes connectées | 616 | 18676 | 59 | ALLUVIONS DE GARONNE (2) (UG1) | 47 | Près de Heut | GONTAUD-DE-NOGARET | EARL DE BEL AIR | Jean-Marie |
| cours d'eau et nappes connectées | 616 | 18676 | 59 | ALLUVIONS DE GARONNE (2) (UG1) | 47 | Lathie | COUTHURES-SUR-GARONNE | EARL DE BEL AIR | Jean-Marie |
| cours d'eau et nappes connectées | 616 | 18676 | 59 | ALLUVIONS DE GARONNE (2) (UG1) | 47 | Lagnière | COUTHURES-SUR-GARONNE | EARL DE BEL AIR | Jean-Marie |
| cours d'eau et nappes connectées | 616 | 18676 | 59 | ALLUVIONS DE GARONNE (2) (UG1) | 47 | Broca | COUTHURES-SUR-GARONNE | EARL DE BEL AIR | Jean-Marie |
| cours d'eau et nappes connectées | 616 | 5574 | 15 | recaud | 47 | Broca | COUTHURES-SUR-GARONNE | EARL DE BEL AIR | Jean-Marie |
| cours d'eau et nappes connectées | 616 | 16725 | 30 | ALLUVIONS DE GARONNE (2) (UG1) | 47 | Labete | HAUTESVIGNES | EARL DE BRUGEREAU | Jean-Marie |
| cours d'eau et nappes connectées | 616 | 1393 | 8 | ALLUVIONS DE GARONNE (2) (UG1) | 47 | Milley | BIRAC-SUR-TREC | EARL DE CAFFRES | Jean-Marie |
| cours d'eau et nappes connectées | 616 | 0 | 0 | ALLUVIONS DE GARONNE (2) (UG1) | 47 | Bourut | BIRAC-SUR-TREC | EARL DE CAFFRES | Jean-Marie |
| cours d'eau et nappes connectées | 616 | 0 | 0 | ALLUVIONS DE GARONNE (2) (UG1) | 47 | Grand Pié | BIRAC-SUR-TREC | EARL DE CAFFRES | Jean-Marie |
| cours d'eau et nappes connectées | 616 | 8730 | 12 | ALLUVIONS DE GARONNE (2) (UG1) | 47 | Manlou et Tilon | BIRAC-SUR-TREC | EARL DE CAFFRES | Jean-Marie |
| cours d'eau et nappes connectées | 616 | 0 | 0 | ALLUVIONS DE GARONNE (2) (UG1) | 47 | Caffres | BIRAC-SUR-TREC | EARL DE CAFFRES | Jean-Marie |
| cours d'eau et nappes connectées | 616 | 3135 | 40 | ALLUVIONS DE GARONNE (2) (UG1) | 47 | Sacriaté | FAUGUEROLLES | EARL DE CAFFRES | Jean-Marie |
| cours d'eau et nappes connectées | 616 | 9756 | 20 | ALLUVIONS DE GARONNE (2) (UG1) | 47 | Canp | SAINTE-BAZEILLE | EARL DE CAFFRES | Jean-Marie |
| cours d'eau et nappes connectées | 616 | 19811 | 50 | ALLUVIONS DE GARONNE (2) (UG1) | 47 | Sabatère | MAS-D'AGENVAL | EARL DE CAFFRES | Jean-Marie |
| cours d'eau et nappes connectées | 616 | 9756 | 25 | ALLUVIONS DE GARONNE (2) (UG1) | 47 | le Clavier | GREZET-CAVAGMAN | EARL DE CAFFRES | Jean-Marie |
| cours d'eau et nappes connectées | 616 | 9968 | 20 | ALLUVIONS DE GARONNE (2) (UG1) | 47 | Rame | BIRAC-SUR-TREC | EARL DE CAFFRES | Jean-Marie |
| cours d'eau et nappes connectées | 616 | 8711 | 20 | ALLUVIONS DE GARONNE (2) (UG1) | 47 | Cheyréau | BIRAC-SUR-TREC | EARL DE CAFFRES | Jean-Marie |
| cours d'eau et nappes connectées | 616 | 28460 | 49 | ALLUVIONS DE GARONNE (2) (UG1) | 47 | Bouillon Froid | BIRAC-SUR-TREC | EARL DE CAFFRES | Jean-Marie |
| cours d'eau et nappes connectées | 616 | 28032 | 49 | ALLUVIONS DE GARONNE (2) (UG1) | 47 | Rebaute | BIRAC-SUR-TREC | EARL DE CAFFRES | Jean-Marie |
| cours d'eau et nappes connectées | 616 | 2787 | 49 | ALLUVIONS DE GARONNE (2) (UG1) | 47 | Lapeyère | GONTAUD-DE-NOGARET | EARL DE DIANE | Jean-Marie |
| cours d'eau et nappes connectées | 616 | 20321 | 35 | ALLUVIONS DE GARONNE (2) (UG1) | 47 | Chaurin | FAUGUEROLLES | EARL DE DIANE | Jean-Marie |

| répartition | volume autorisé | débit autorisé | aménagement | lieu-dit | commune | nom | préleveur |
|----------------------------------|-----------------|----------------|--------------------------------|------------------------------|-----------------------------|-------------------------|-----------|
| cours d'eau et nappes connectées | 15928 | 50 | ALLUVIONS DE GARONNE (2) (UG1) | Feraud | SAINTE-BAZEILLE | EARL DE FARAUD | |
| cours d'eau et nappes connectées | 9955 | 15 | lecourresse | Jougrand | SAINTE-BARTHELEMY-D'AGENAIS | EARL DE FAYE | |
| cours d'eau et nappes connectées | 11678 | 40 | ALLUVIONS DE GARONNE (2) (UG1) | Frapreau | LONGUEVILLE | EARL DE GAIA | |
| cours d'eau et nappes connectées | 13937 | 40 | ALLUVIONS DE GARONNE (2) (UG1) | Sacristie | LONGUEVILLE | EARL DE GAIA | |
| cours d'eau et nappes connectées | 13937 | 40 | ALLUVIONS DE GARONNE (2) (UG1) | La Sansonne | SAINT-PARDOUX-DU-BREUIL | EARL DE GAIA | |
| cours d'eau et nappes connectées | 9059 | 30 | ALLUVIONS DE GARONNE (2) (UG1) | Durand | LONGUEVILLE | EARL DE GAIA | |
| cours d'eau et nappes connectées | 4977 | 15 | ALLUVIONS DE GARONNE (2) (UG1) | Duboudiou | FOURQUES-SUR-GARONNE | EARL DE GRELOT | |
| cours d'eau et nappes connectées | 2090 | 30 | ALLUVIONS DE GARONNE (2) (UG1) | Valéry | BIRAC-SUR-TREC | EARL DE GROUILLE | |
| cours d'eau et nappes connectées | 11948 | 15 | ALLUVIONS DE GARONNE (2) (UG1) | Grouillé | BIRAC-SUR-TREC | EARL DE GROUILLE | |
| cours d'eau et nappes connectées | 20907 | 40 | ALLUVIONS DE GARONNE (2) (UG1) | Bourat | BIRAC-SUR-TREC | EARL DE GROUILLE | |
| cours d'eau et nappes connectées | 12293 | 30 | ALLUVIONS DE GARONNE (2) (UG1) | Grouillé | BIRAC-SUR-TREC | EARL DE GROUILLE | |
| cours d'eau et nappes connectées | 17422 | 30 | ALLUVIONS DE GARONNE (2) (UG1) | Gaiboy | MARMAUDE | EARL DE GUILLOT | |
| cours d'eau et nappes connectées | 11548 | 20 | ALLUVIONS DE GARONNE (2) (UG1) | Maubarat | SAINTE-BAZEILLE | EARL DE LA BERGERIE | |
| cours d'eau et nappes connectées | 6689 | 35 | canal de pontet | Chautard | SAINTE-BARTHELEMY-D'AGENAIS | EARL DE LA BORDERIE | |
| cours d'eau et nappes connectées | 2486 | 15 | ALLUVIONS DE GARONNE (2) (UG1) | L'Hopital | FAUGUEROLLES | EARL DE LA FERRANTINE | |
| cours d'eau et nappes connectées | 9059 | 30 | ALLUVIONS DE GARONNE (2) (UG1) | La Gravère | GONTAUD-DE-NOGARET | EARL DE LA FERRANTINE | |
| cours d'eau et nappes connectées | 28049 | 65 | ALLUVIONS DE GARONNE (2) (UG1) | Marchal | GONTAUD-DE-NOGARET | EARL DE LA FERRANTINE | |
| cours d'eau et nappes connectées | 28049 | 65 | ALLUVIONS DE GARONNE (2) (UG1) | Méline de l'Église | MARMAUDE | EARL DE LA GRAVE | |
| cours d'eau et nappes connectées | 28049 | 65 | ALLUVIONS DE GARONNE (2) (UG1) | Planté | MARMAUDE | EARL DE LA GRAVE | |
| cours d'eau et nappes connectées | 28049 | 65 | ALLUVIONS DE GARONNE (2) (UG1) | Caboit-Ducle-Mirail-Jurquera | MARMAUDE | EARL DE LA GRAVE | |
| cours d'eau et nappes connectées | 9756 | 35 | garonne (ug1) | Pros du Tort | FOURQUES-SUR-GARONNE | EARL DE LA GRAVE | |
| cours d'eau et nappes connectées | 59738 | 60 | brétagne (naton) | Tudo | JUSIX | EARL DE LA NOELLE | |
| cours d'eau et nappes connectées | 3484 | 30 | ALLUVIONS DE GARONNE (2) (UG1) | Lapoye | TALLEBOURG | EARL DE LA PETITE ROQUE | |
| cours d'eau et nappes connectées | 14784 | 120 | ALLUVIONS DE GARONNE (2) (UG1) | Ganques bas | SAINT-PARDOUX-DU-BREUIL | EARL DE LA SOURCE | |
| cours d'eau et nappes connectées | 1393 | 70 | ALLUVIONS DE GARONNE (2) (UG1) | Louises | FAUGUEROLLES | EARL DE LA SOURCE | |
| cours d'eau et nappes connectées | 7817 | 100 | ALLUVIONS DE GARONNE (2) (UG1) | Birbes | FAUGUEROLLES | EARL DE LA SOURCE | |
| cours d'eau et nappes connectées | 3583 | 70 | ALLUVIONS DE GARONNE (2) (UG1) | Ganques | FAUGUEROLLES | EARL DE LA SOURCE | |
| cours d'eau et nappes connectées | 6271 | 90 | ALLUVIONS DE GARONNE (2) (UG1) | Vigneron | SAINT-PARDOUX-DU-BREUIL | EARL DE LA SOURCE | |
| cours d'eau et nappes connectées | 8083 | 100 | ALLUVIONS DE GARONNE (2) (UG1) | Sacristie | FAUGUEROLLES | EARL DE LA SOURCE | |
| cours d'eau et nappes connectées | 12544 | 120 | ALLUVIONS DE GARONNE (2) (UG1) | Ganques bas | SAINT-PARDOUX-DU-BREUIL | EARL DE LA SOURCE | |
| cours d'eau et nappes connectées | 12544 | 0 | ALLUVIONS DE GARONNE (2) (UG1) | Vigneron | FAUGUEROLLES | EARL DE LA SOURCE | |
| cours d'eau et nappes connectées | 9855 | 60 | ALLUVIONS DE GARONNE (2) (UG1) | Champ de Lièvre | JUSIX | EARL DE LA VALLEE | |
| cours d'eau et nappes connectées | 64711 | 40 | ALLUVIONS DE GARONNE (2) (UG1) | ASA LA CAMINASSE | JUSIX | EARL DE LA VALLEE | |
| cours d'eau et nappes connectées | 20968 | 40 | ALLUVIONS DE GARONNE (2) (UG1) | Navail | SAINTE-BAZEILLE | EARL DE LA VALLEE | |
| cours d'eau et nappes connectées | 14833 | 30 | ALLUVIONS DE GARONNE (2) (UG1) | Pradès Latuque | JUSIX | EARL DE LA VALLEE | |
| cours d'eau et nappes connectées | 34844 | 60 | guyre | Labastide | SAINTE-BAZEILLE | EARL DE LA VALLEE | |
| cours d'eau et nappes connectées | 6411 | 30 | ALLUVIONS DE GARONNE (2) (UG1) | Navail | SAINTE-BAZEILLE | EARL DE LA VALLEE | |
| cours d'eau et nappes connectées | 2090 | 20 | ALLUVIONS DE GARONNE (2) (UG1) | Le Pâtre | MAS-D'AGENAIS | EARL DE LANCELOT | |
| cours d'eau et nappes connectées | 8382 | 20 | ALLUVIONS DE GARONNE (2) (UG1) | Seigneur | CAUMONT-SUR-GARONNE | EARL DE LARRAN | |
| cours d'eau et nappes connectées | 11847 | 20 | ALLUVIONS DE GARONNE (2) (UG1) | Varennes Nord | CAUMONT-SUR-GARONNE | EARL DE LARRAN | |
| cours d'eau et nappes connectées | 9271 | 40 | ALLUVIONS DE GARONNE (2) (UG1) | Bouligues | CAUMONT-SUR-GARONNE | EARL DE LARRAN | |
| cours d'eau et nappes connectées | 1393 | 60 | ALLUVIONS DE GARONNE (2) (UG2) | Mansanes | TALLEBOURG | EARL DE LETX-VALADE | |
| cours d'eau et nappes connectées | 27875 | 25 | ALLUVIONS DE GARONNE (2) (UG2) | Mitranses | CALONGES | EARL DE MARSANES | |
| cours d'eau et nappes connectées | 9796 | 25 | ALLUVIONS DE GARONNE (2) (UG1) | Lespassenquères Hautes | CALONGES | EARL DE MARSANES | |
| cours d'eau et nappes connectées | 23693 | 30 | ALLUVIONS DE GARONNE (2) (UG1) | Ile de La Sèro | FOURQUES-SUR-GARONNE | EARL DE MELANORE | |
| cours d'eau et nappes connectées | 9059 | 30 | ALLUVIONS DE GARONNE (2) (UG1) | Eglise de Coussan | MARMAUDE | EARL DE MELANORE | |
| cours d'eau et nappes connectées | 8382 | 35 | ALLUVIONS DE GARONNE (2) (UG1) | Montant | FOURQUES-SUR-GARONNE | EARL DE MELANORE | |
| cours d'eau et nappes connectées | 11150 | 30 | ALLUVIONS DE GARONNE (2) (UG1) | Lepasseguéro | FOURQUES-SUR-GARONNE | EARL DE MELANORE | |
| cours d'eau et nappes connectées | 17422 | 30 | ALLUVIONS DE GARONNE (2) (UG1) | Grande Piles | FOURQUES-SUR-GARONNE | EARL DE MELANORE | |
| cours d'eau et nappes connectées | 8382 | 30 | ALLUVIONS DE GARONNE (2) (UG1) | Petit | FOURQUES-SUR-GARONNE | EARL DE MELANORE | |
| cours d'eau et nappes connectées | 9796 | 20 | ALLUVIONS DE GARONNE (2) (UG1) | Laubany | MARMAUDE | EARL DE MELANORE | |
| cours d'eau et nappes connectées | 38822 | 60 | avenue | cul de file | SAINTE-BAZEILLE | EARL DE MELANORE | |
| cours d'eau et nappes connectées | 11373 | 25 | ALLUVIONS DE GARONNE (2) (UG1) | Pradet | FOURQUES-SUR-GARONNE | EARL DE MERAC | |
| cours d'eau et nappes connectées | 16474 | 33 | ALLUVIONS DE GARONNE (2) (UG1) | L'hol | MELHAN-SUR-GARONNE | EARL DE MONDIE | |
| cours d'eau et nappes connectées | 2087 | 60 | garonne (ug1) | Montançon | SENESTIS | EARL DE MONTENON | |
| cours d'eau et nappes connectées | 2090 | 30 | ALLUVIONS DE GARONNE (2) (UG1) | Morreau | SENESTIS | EARL DE MONTENON | |
| cours d'eau et nappes connectées | 875 | 16 | ALLUVIONS DE GARONNE (2) (UG1) | Claix | SAINTE-BAZEILLE | EARL DE MORRAU | |
| cours d'eau et nappes connectées | 2787 | 25 | ALLUVIONS DE GARONNE (2) (UG1) | Mouches | SENESTIS | EARL DE MOUCHES | |
| cours d'eau et nappes connectées | 18119 | 45 | ALLUVIONS DE GARONNE (2) (UG1) | Claix | SENESTIS | EARL DE MOUCHES | |
| cours d'eau et nappes connectées | 5874 | 50 | ALLUVIONS DE GARONNE (2) (UG1) | Vica Roy | SENESTIS | EARL DE MOUCHES | |
| cours d'eau et nappes connectées | 15331 | 30 | ALLUVIONS DE GARONNE (2) (UG1) | Mouches | SENESTIS | EARL DE MOUCHES | |
| cours d'eau et nappes connectées | 15331 | 45 | ALLUVIONS DE GARONNE (2) (UG1) | Mouches | SENESTIS | EARL DE MOUCHES | |
| cours d'eau et nappes connectées | 9796 | 45 | ALLUVIONS DE GARONNE (2) (UG1) | Lebarthe Lauby | SENESTIS | EARL DE MOUCHES | |
| cours d'eau et nappes connectées | 34844 | 65 | ALLUVIONS DE GARONNE (2) (UG1) | Petit Siret | GAUJAC | EARL DE PERICOT | |
| cours d'eau et nappes connectées | 14833 | 65 | ALLUVIONS DE GARONNE (2) (UG1) | Pericot | GAUJAC | EARL DE PERICOT | |

| descripteur | periode | volumen autorise | debit autorise | statut autorise | statut greves | departement | lieu-dit | commune | nom | prenom |
|----------------------------------|---------|------------------|----------------|--------------------------------|---------------|------------------------|----------------------|-------------------------|-----|--------|
| cours d'eau et nappes connectées | 6/6 | 6462 | 35 | ALLUVIONS DE GARONNE (2) (UG1) | 47 | Au marie | GAUJAC | EARL DE PERICOT | | |
| cours d'eau et nappes connectées | 6/6 | 9965 | 35 | avance | 47 | Berycaire | GAUJAC | EARL DE PERICOT | | |
| cours d'eau et nappes connectées | 6/6 | 3484 | 35 | avance | 47 | La Barthe | GAUJAC | EARL DE PERICOT | | |
| cours d'eau et nappes connectées | 6/6 | 7665 | 20 | ALLUVIONS DE GARONNE (2) (UG1) | 47 | Borde Gay | FAUGUEROLLES | EARL DE PERILLON | | |
| cours d'eau et nappes connectées | 6/6 | 20787 | 35 | ALLUVIONS DE GARONNE (2) (UG1) | 47 | Varennes Ouset | CAUMONT-SUR-GARONNE | EARL DE PERILLON | | |
| cours d'eau et nappes connectées | 6/6 | 12432 | 20 | ALLUVIONS DE GARONNE (2) (UG1) | 47 | Au Seigneur | CAUMONT-SUR-GARONNE | EARL DE PERILLON | | |
| cours d'eau et nappes connectées | 6/6 | 9756 | 30 | ALLUVIONS DE GARONNE (2) (UG1) | 47 | Varennes Nord | CAUMONT-SUR-GARONNE | EARL DE PERILLON | | |
| cours d'eau et nappes connectées | 6/6 | 10463 | 30 | ALLUVIONS DE GARONNE (2) (UG1) | 47 | Gauma | SENESTIS | EARL DE RENOL | | |
| cours d'eau et nappes connectées | 6/6 | 19387 | 27 | ALLUVIONS DE GARONNE (2) (UG1) | 47 | Renol | SENESTIS | EARL DE RENOL | | |
| cours d'eau et nappes connectées | 6/6 | 10174 | 30 | ALLUVIONS DE GARONNE (2) (UG1) | 47 | Rérol | SENESTIS | EARL DE RENOL | | |
| cours d'eau et nappes connectées | 6/6 | 9880 | 40 | ALLUVIONS DE GARONNE (2) (UG1) | 47 | Salat | SENESTIS | EARL DE REVENAC | | |
| cours d'eau et nappes connectées | 6/6 | 13859 | 25 | ALLUVIONS DE GARONNE (2) (UG1) | 47 | Limousin | VIRAZEL | EARL DE ROLDES | | |
| cours d'eau et nappes connectées | 6/6 | 14523 | 25 | ALLUVIONS DE GARONNE (2) (UG1) | 47 | Rokles | BIRAC-SUR-TREC | EARL DE ROLDES | | |
| cours d'eau et nappes connectées | 6/6 | 6132 | 36 | ALLUVIONS DE GARONNE (2) (UG1) | 47 | Château | LONGUEVILLE | EARL DE ROUQUETTE | | |
| cours d'eau et nappes connectées | 6/6 | 6968 | 36 | ALLUVIONS DE GARONNE (2) (UG1) | 47 | Bardier | LONGUEVILLE | EARL DE ROUQUETTE | | |
| cours d'eau et nappes connectées | 6/6 | 9756 | 35 | ALLUVIONS DE GARONNE (2) (UG1) | 47 | La Tuque | FAUGUEROLLES | EARL DE ROUQUETTE | | |
| cours d'eau et nappes connectées | 6/6 | 2787 | 10 | ALLUVIONS DE GARONNE (2) (UG1) | 47 | Vitaille | LONGUEVILLE | EARL DE ROUQUETTE | | |
| cours d'eau et nappes connectées | 6/6 | 8562 | 35 | ALLUVIONS DE GARONNE (2) (UG1) | 47 | Frapparu | LONGUEVILLE | EARL DE ROUQUETTE | | |
| cours d'eau et nappes connectées | 6/6 | 19387 | 25 | ALLUVIONS DE GARONNE (2) (UG1) | 47 | Frapparu | LONGUEVILLE | EARL DE ROUQUETTE | | |
| cours d'eau et nappes connectées | 6/6 | 20987 | 25 | ALLUVIONS DE GARONNE (2) (UG1) | 47 | Marscot | LONGUEVILLE | EARL DE ROUQUETTE | | |
| cours d'eau et nappes connectées | 6/6 | 20987 | 25 | ALLUVIONS DE GARONNE (2) (UG1) | 47 | Baus | FOURQUES-SUR-GARONNE | EARL DE ROUQUETTE | | |
| cours d'eau et nappes connectées | 6/6 | 17422 | 25 | ALLUVIONS DE GARONNE (2) (UG1) | 47 | Signalas | FOURQUES-SUR-GARONNE | EARL DE ROUQUETTE | | |
| cours d'eau et nappes connectées | 6/6 | 17422 | 25 | ALLUVIONS DE GARONNE (2) (UG1) | 47 | Tourit | MARMANDE | EARL DE ROUQUETTE | | |
| cours d'eau et nappes connectées | 6/6 | 11610 | 20 | ALLUVIONS DE GARONNE (2) (UG1) | 47 | Toubit | CAUMONT-SUR-GARONNE | EARL DE SIGNALAS | | |
| cours d'eau et nappes connectées | 6/6 | 125440 | 160 | ALLUVIONS DE GARONNE (2) (UG1) | 47 | Baus | CAUMONT-SUR-GARONNE | EARL DE SIGNALAS | | |
| cours d'eau et nappes connectées | 6/6 | 209486 | 25 | isereque | 47 | Cepils | ALLONS | EARL DE SIGNALAS | | |
| cours d'eau et nappes connectées | 6/6 | 6271 | 25 | ALLUVIONS DE GARONNE (2) (UG1) | 47 | Signalas | MARMANDE | EARL DE SIGNALAS | | |
| cours d'eau et nappes connectées | 6/6 | 10463 | 30 | ALLUVIONS DE GARONNE (2) (UG1) | 47 | Grand Portal | MARMANDE | EARL DE SIGNALAS | | |
| cours d'eau et nappes connectées | 6/6 | 4181 | 30 | ALLUVIONS DE GARONNE (2) (UG1) | 47 | Barbas | FAUGUEROLLES | EARL DE SOUYRES | | |
| cours d'eau et nappes connectées | 6/6 | 22289 | 40 | ALLUVIONS DE GARONNE (2) (UG1) | 47 | Moulin de la Grave | SENESTIS | EARL DES COLOMBAGES | | |
| cours d'eau et nappes connectées | 6/6 | 20907 | 40 | ALLUVIONS DE GARONNE (2) (UG1) | 47 | Cornières | SENESTIS | EARL DES CORNIERES | | |
| cours d'eau et nappes connectées | 6/6 | 1385 | 16 | ALLUVIONS DE GARONNE (2) (UG1) | 47 | Carmillot | SENESTIS | EARL DES CORNIERES | | |
| cours d'eau et nappes connectées | 6/6 | 13240 | 55 | ALLUVIONS DE GARONNE (2) (UG2) | 47 | Grange Brulaie | SENESTIS | EARL DES CORNIERES | | |
| cours d'eau et nappes connectées | 6/6 | 14435 | 30 | ALLUVIONS DE GARONNE (2) (UG1) | 47 | Meupas | SENESTIS | EARL DES GRANGES | | |
| cours d'eau et nappes connectées | 6/6 | 3344 | 15 | ALLUVIONS DE GARONNE (2) (UG1) | 47 | Gullaute | VIRAZEL | EARL DES GRANGES | | |
| cours d'eau et nappes connectées | 6/6 | 18915 | 36 | ALLUVIONS DE GARONNE (2) (UG1) | 47 | Guéfins | FAUGUEROLLES | EARL DES GUERINS | | |
| cours d'eau et nappes connectées | 6/6 | 20907 | 36 | ALLUVIONS DE GARONNE (2) (UG1) | 47 | Guéfins | FAUGUEROLLES | EARL DES GUERINS | | |
| cours d'eau et nappes connectées | 6/6 | 4181 | 25 | ALLUVIONS DE GARONNE (2) (UG1) | 47 | Guéfins | FAUGUEROLLES | EARL DES GUERINS | | |
| cours d'eau et nappes connectées | 6/6 | 8271 | 25 | ALLUVIONS DE GARONNE (2) (UG1) | 47 | Bichotte | FAUGUEROLLES | EARL DES GUERINS | | |
| cours d'eau et nappes connectées | 6/6 | 9756 | 40 | ALLUVIONS DE GARONNE (2) (UG1) | 47 | Moulin de Roussana | FAUGUEROLLES | EARL DES GUERINS | | |
| cours d'eau et nappes connectées | 6/6 | 27875 | 80 | geronne (ug1) | 47 | Montlon | BIRAC-SUR-TREC | EARL DES MAGNOLIAS | | |
| cours d'eau et nappes connectées | 6/6 | 15331 | 22 | ALLUVIONS DE GARONNE (2) (UG1) | 47 | Méurgis | SENESTIS | EARL DES MAGNOLIAS | | |
| cours d'eau et nappes connectées | 6/6 | 29886 | 30 | ALLUVIONS DE GARONNE (2) (UG1) | 47 | Sauturon | SENESTIS | EARL DES MASSIOTS | | |
| cours d'eau et nappes connectées | 6/6 | 48777 | 35 | ALLUVIONS DE GARONNE (2) (UG1) | 47 | Gautier | GONTAUD-DE-NOGARET | EARL DES MAURES | | |
| cours d'eau et nappes connectées | 6/6 | 19911 | 30 | ALLUVIONS DE GARONNE (2) (UG1) | 47 | Cujula | GONTAUD-DE-NOGARET | EARL DES OELLETS | | |
| cours d'eau et nappes connectées | 6/6 | 497 | 40 | ALLUVIONS DE GARONNE (2) (UG1) | 47 | Rennes | GONTAUD-DE-NOGARET | EARL DES OLIVIERS | | |
| cours d'eau et nappes connectées | 6/6 | 13837 | 40 | ALLUVIONS DE GARONNE (2) (UG1) | 47 | Canlis | GONTAUD-DE-NOGARET | EARL DES OLIVIERS | | |
| cours d'eau et nappes connectées | 6/6 | 9655 | 40 | ALLUVIONS DE GARONNE (2) (UG1) | 47 | Peysos | MEILHAN-SUR-GARONNE | EARL DES OLIVIERS | | |
| cours d'eau et nappes connectées | 6/6 | 8988 | 20 | ALLUVIONS DE GARONNE (2) (UG1) | 47 | Carrefour | SENESTIS | EARL DES PEPNIERES | | |
| cours d'eau et nappes connectées | 6/6 | 40419 | 20 | ALLUVIONS DE GARONNE (2) (UG1) | 47 | Foursate | SENESTIS | EARL DES PIERRES | | |
| cours d'eau et nappes connectées | 6/6 | 18133 | 80 | garonne (ug1) | 47 | Leulet | SENESTIS | EARL DES PIERRES | | |
| cours d'eau et nappes connectées | 6/6 | 8362 | 30 | avance | 47 | Les Berbils | JUSIS | EARL DES REMARDIERES | | |
| cours d'eau et nappes connectées | 6/6 | 16725 | 40 | stéroc | 47 | Birac | BOULON | EARL DES ROCHES | | |
| cours d'eau et nappes connectées | 6/6 | 6968 | 10 | ALLUVIONS DE GARONNE (2) (UG1) | 47 | Près du Serrac, Guiron | MONTPOUILLAN | EARL DES SABLES | | |
| cours d'eau et nappes connectées | 6/6 | 27875 | 30 | ALLUVIONS DE GARONNE (2) (UG1) | 47 | Courtilosse | BEAULY | EARL DES SORBIERS | | |
| cours d'eau et nappes connectées | 6/6 | 11150 | 30 | ALLUVIONS DE GARONNE (2) (UG1) | 47 | Falot | SAINTE-BAZEILLE | EARL DES TROIS ORMES | | |
| cours d'eau et nappes connectées | 6/6 | 8955 | 20 | ALLUVIONS DE GARONNE (2) (UG1) | 47 | Lac | GAUJAC | EARL DES TROIS ORMES | | |
| cours d'eau et nappes connectées | 6/6 | 5955 | 20 | ALLUVIONS DE GARONNE (2) (UG1) | 47 | Lasseguine | GAUJAC | EARL DES TROIS PALMIERS | | |
| cours d'eau et nappes connectées | 6/6 | 7954 | 10 | ALLUVIONS DE GARONNE (2) (UG1) | 47 | Rouchon | GONTAUD-DE-NOGARET | EARL DES TROIS PALMIERS | | |
| cours d'eau et nappes connectées | 6/6 | 10911 | 20 | ALLUVIONS DE GARONNE (2) (UG1) | 47 | Gendarme | FAUGUEROLLES | EARL DES TROIS PINS | | |
| cours d'eau et nappes connectées | 6/6 | 835 | 20 | ALLUVIONS DE GARONNE (2) (UG1) | 47 | Tuquet | FAUGUEROLLES | EARL DES TROIS PINS | | |
| cours d'eau et nappes connectées | 6/6 | 1393 | 20 | ALLUVIONS DE GARONNE (2) (UG1) | 47 | Jardney | FAUGUEROLLES | EARL DES TROIS PINS | | |
| cours d'eau et nappes connectées | 6/6 | 347 | 20 | ALLUVIONS DE GARONNE (2) (UG1) | 47 | Jardney | MARMANDE | EARL D'ESCANTELOUP | | |
| cours d'eau et nappes connectées | 6/6 | 835 | 20 | ALLUVIONS DE GARONNE (2) (UG1) | 47 | Jardney | MARMANDE | EARL D'ESCANTELOUP | | |
| cours d'eau et nappes connectées | 6/6 | 835 | 20 | ALLUVIONS DE GARONNE (2) (UG1) | 47 | Jardney | MARMANDE | EARL D'ESCANTELOUP | | |
| cours d'eau et nappes connectées | 6/6 | 835 | 20 | ALLUVIONS DE GARONNE (2) (UG1) | 47 | Jardney | MARMANDE | EARL D'ESCANTELOUP | | |
| cours d'eau et nappes connectées | 6/6 | 835 | 20 | ALLUVIONS DE GARONNE (2) (UG1) | 47 | Jardney | MARMANDE | EARL D'ESCANTELOUP | | |
| cours d'eau et nappes connectées | 6/6 | 835 | 20 | ALLUVIONS DE GARONNE (2) (UG1) | 47 | Jardney | MARMANDE | EARL D'ESCANTELOUP | | |

| références | réseaux | volume autorisé | debit autorisé | en lieu autorisé | département | lieu-dit | commune | SMIT | grénom |
|------------|----------------------------------|-----------------|----------------|--------------------------------|-------------|------------------------|-------------------------|-----------------------------|--------|
| 635 | cours d'eau et nappes connectées | 635 | 20 | ALLUVIONS DE GARONNE (2) (UG1) | 47 | Jardiney | MARMANDE | EARL D'ESCANTELOUP | |
| 636 | cours d'eau et nappes connectées | 636 | 20 | ALLUVIONS DE GARONNE (2) (UG1) | 47 | Jardiney | MARMANDE | EARL D'ESCANTELOUP | |
| 637 | cours d'eau et nappes connectées | 637 | 20 | ALLUVIONS DE GARONNE (2) (UG1) | 47 | Trenchant | MARMANDE | EARL D'ESCANTELOUP | |
| 638 | cours d'eau et nappes connectées | 638 | 20 | ALLUVIONS DE GARONNE (2) (UG1) | 47 | Trenchant | MARMANDE | EARL D'ESCANTELOUP | |
| 639 | cours d'eau et nappes connectées | 639 | 20 | ALLUVIONS DE GARONNE (2) (UG1) | 47 | Bedier | MARMANDE | EARL D'ESCANTELOUP | |
| 640 | cours d'eau et nappes connectées | 640 | 20 | ALLUVIONS DE GARONNE (2) (UG1) | 47 | Bedier | MARMANDE | EARL D'ESCANTELOUP | |
| 641 | cours d'eau et nappes connectées | 641 | 20 | ALLUVIONS DE GARONNE (2) (UG1) | 47 | Comières | MARMANDE | EARL D'ESCANTELOUP | |
| 642 | cours d'eau et nappes connectées | 642 | 25 | ALLUVIONS DE GARONNE (2) (UG1) | 47 | La Rouquette | SENESTIS | EARL DU BASSET | |
| 643 | cours d'eau et nappes connectées | 643 | 25 | ALLUVIONS DE GARONNE (2) (UG1) | 47 | Lagagnade | SENESTIS | EARL DU BASSET | |
| 644 | cours d'eau et nappes connectées | 644 | 15 | ALLUVIONS DE GARONNE (2) (UG2) | 47 | Lagagnade | SENESTIS | EARL DU BASSET | |
| 645 | cours d'eau et nappes connectées | 645 | 100 | avance | 47 | Lagagnade | SENESTIS | EARL DU BASSET | |
| 646 | cours d'eau et nappes connectées | 646 | 100 | avance | 47 | Lagagnade | SENESTIS | EARL DU BASSET | |
| 647 | cours d'eau et nappes connectées | 647 | 70 | ALLUVIONS DE GARONNE (2) (UG1) | 47 | Bernacou | FAUILLET | EARL DU BOIS DE CHARLES | |
| 648 | cours d'eau et nappes connectées | 648 | 40 | ALLUVIONS DE GARONNE (2) (UG1) | 47 | Castagnat | GREZET-CAVAGNAN | EARL DU BOIS DE LAJUS | |
| 649 | cours d'eau et nappes connectées | 649 | 30 | ALLUVIONS DE GARONNE (2) (UG1) | 47 | Tuif | SAINT-PARDOUX-DU-BREUIL | EARL DU GRAND TERRAT | |
| 650 | cours d'eau et nappes connectées | 650 | 30 | ALLUVIONS DE GARONNE (2) (UG1) | 47 | Pouquette | SAINT-PARDOUX-DU-BREUIL | EARL DU GRAND TERRAT | |
| 651 | cours d'eau et nappes connectées | 651 | 30 | ALLUVIONS DE GARONNE (2) (UG1) | 47 | Pouquette | SAINT-PARDOUX-DU-BREUIL | EARL DU GRAND TERRAT | |
| 652 | cours d'eau et nappes connectées | 652 | 30 | ALLUVIONS DE GARONNE (2) (UG1) | 47 | Paul | SAINT-PARDOUX-DU-BREUIL | EARL DU GRAND TERRAT | |
| 653 | cours d'eau et nappes connectées | 653 | 30 | ALLUVIONS DE GARONNE (2) (UG1) | 47 | Limouzin | BIRAC-SUR-TREC | EARL DU GRAND TERRAT | |
| 654 | cours d'eau et nappes connectées | 654 | 70 | ALLUVIONS DE GARONNE (2) (UG1) | 47 | Castagnat | SAINT-PARDOUX-DU-BREUIL | EARL DU GRAND TERRAT | |
| 655 | cours d'eau et nappes connectées | 655 | 60 | garonne (UG1) | 47 | Les Andrieux | SAINT-PARDOUX-DU-BREUIL | EARL DU GRAND TERRAT | |
| 656 | cours d'eau et nappes connectées | 656 | 30 | garonne (UG1) | 47 | Mouches | SAINT-PARDOUX-DU-BREUIL | EARL DU GRAND TERRAT | |
| 657 | cours d'eau et nappes connectées | 657 | 10 | ALLUVIONS DE GARONNE (2) (UG1) | 47 | Aux Maisis | MARCELLUS | EARL DU GRAND TERRAT | |
| 658 | cours d'eau et nappes connectées | 658 | 10 | ALLUVIONS DE GARONNE (2) (UG1) | 47 | Meyon | MARCELLUS | EARL DU GRAND TERRAT | |
| 659 | cours d'eau et nappes connectées | 659 | 30 | ALLUVIONS DE GARONNE (2) (UG1) | 47 | Luc Majou | MARCELLUS | EARL DU LUC MAJOU | |
| 660 | cours d'eau et nappes connectées | 660 | 35 | ALLUVIONS DE GARONNE (2) (UG1) | 47 | La Boule | MARCELLUS | EARL DU LUC MAJOU | |
| 661 | cours d'eau et nappes connectées | 661 | 20321 | ALLUVIONS DE GARONNE (2) (UG1) | 47 | Luc Majou | MARCELLUS | EARL DU LUC MAJOU | |
| 662 | cours d'eau et nappes connectées | 662 | 20321 | ALLUVIONS DE GARONNE (2) (UG1) | 47 | Luc Majou | MARCELLUS | EARL DU LUC MAJOU | |
| 663 | cours d'eau et nappes connectées | 663 | 278 | ALLUVIONS DE GARONNE (2) (UG1) | 47 | La Boule | MARCELLUS | EARL DU LUC MAJOU | |
| 664 | cours d'eau et nappes connectées | 664 | 46 | ALLUVIONS DE GARONNE (2) (UG1) | 47 | La Boule | MARCELLUS | EARL DU LUC MAJOU | |
| 665 | cours d'eau et nappes connectées | 665 | 7 | ALLUVIONS DE GARONNE (2) (UG1) | 47 | Meyne Neuf | MARMANDE | EARL DU MARAIS | |
| 666 | cours d'eau et nappes connectées | 666 | 23285 | ALLUVIONS DE GARONNE (2) (UG1) | 47 | Meyne Neuf | MARMANDE | EARL DU MARAIS | |
| 667 | cours d'eau et nappes connectées | 667 | 15 | ALLUVIONS DE GARONNE (2) (UG1) | 47 | Meyne Neuf | MARMANDE | EARL DU MARAIS | |
| 668 | cours d'eau et nappes connectées | 668 | 0 | ALLUVIONS DE GARONNE (1) (UG2) | 47 | Meyne Neuf | MARMANDE | EARL DU MARAIS | |
| 669 | cours d'eau et nappes connectées | 669 | 0 | ALLUVIONS DE GARONNE (2) (UG1) | 47 | Meyne Neuf | MARMANDE | EARL DU MARAIS | |
| 670 | cours d'eau et nappes connectées | 670 | 0 | ALLUVIONS DE GARONNE (2) (UG1) | 47 | Meyne Neuf | MARMANDE | EARL DU MARAIS | |
| 671 | cours d'eau et nappes connectées | 671 | 0 | ALLUVIONS DE GARONNE (2) (UG1) | 47 | Meyne Neuf | MARMANDE | EARL DU MARAIS | |
| 672 | cours d'eau et nappes connectées | 672 | 0 | ALLUVIONS DE GARONNE (2) (UG1) | 47 | Meyne Neuf | MARMANDE | EARL DU MARAIS | |
| 673 | cours d'eau et nappes connectées | 673 | 80 | ALLUVIONS DE GARONNE (2) (UG1) | 47 | Meurizan | MAS-D'AGENAIS | EARL DU MAYNE | |
| 674 | cours d'eau et nappes connectées | 674 | 80 | ALLUVIONS DE GARONNE (2) (UG1) | 47 | Terre-Lauzerte | MAS-D'AGENAIS | EARL DU MAYNE | |
| 675 | cours d'eau et nappes connectées | 675 | 3065 | ALLUVIONS DE GARONNE (2) (UG1) | 47 | Beauvallon | FAUGUEROLLES | EARL DU MICOCOLLIER | |
| 676 | cours d'eau et nappes connectées | 676 | 20 | ALLUVIONS DE GARONNE (2) (UG1) | 47 | Berry Bas | SENESTIS | EARL DU MICOCOLLIER | |
| 677 | cours d'eau et nappes connectées | 677 | 48781 | ALLUVIONS DE GARONNE (2) (UG1) | 47 | Berry Bas | SENESTIS | EARL DU MICOCOLLIER | |
| 678 | cours d'eau et nappes connectées | 678 | 7606 | ALLUVIONS DE GARONNE (2) (UG1) | 47 | Goudet | BEAUPUY | EARL DU MIRAIL | |
| 679 | cours d'eau et nappes connectées | 679 | 30 | ibos | 47 | Goudet | BEAUPUY | EARL DU MIRAIL | |
| 680 | cours d'eau et nappes connectées | 680 | 45 | ALLUVIONS DE GARONNE (2) (UG1) | 47 | Moulin Bruzes Ht Brion | MARCELUS | EARL DU MUSCAT | |
| 681 | cours d'eau et nappes connectées | 681 | 17.65333 | ALLUVIONS DE GARONNE (2) (UG1) | 47 | Placiot | MARCELUS | EARL DU MUSCAT | |
| 682 | cours d'eau et nappes connectées | 682 | 17.83333 | ALLUVIONS DE GARONNE (2) (UG1) | 47 | Cujolia | MARMANDE | EARL DU PETIT HAUT BRION | |
| 683 | cours d'eau et nappes connectées | 683 | 17.83333 | ALLUVIONS DE GARONNE (2) (UG1) | 47 | Tateze | MARMANDE | EARL DU PETIT HAUT BRION | |
| 684 | cours d'eau et nappes connectées | 684 | 9291 | ALLUVIONS DE GARONNE (2) (UG1) | 47 | Duchamps | GONTAUD-DE-NOGARET | EARL DU BOURG | |
| 685 | cours d'eau et nappes connectées | 685 | 9291 | ALLUVIONS DE GARONNE (2) (UG1) | 47 | Duchamps | GONTAUD-DE-NOGARET | EARL DU BOURG | |
| 686 | cours d'eau et nappes connectées | 686 | 9291 | ALLUVIONS DE GARONNE (2) (UG1) | 47 | Duchamps | GONTAUD-DE-NOGARET | EARL DU BOURG | |
| 687 | cours d'eau et nappes connectées | 687 | 9291 | ALLUVIONS DE GARONNE (2) (UG1) | 47 | Duchamps | GONTAUD-DE-NOGARET | EARL DU BOURG | |
| 688 | cours d'eau et nappes connectées | 688 | 34844 | ALLUVIONS DE GARONNE (2) (UG2) | 47 | PRE DE CUJOLLA | GONTAUD-DE-NOGARET | EARL DU BOURG | |
| 689 | cours d'eau et nappes connectées | 689 | 8959 | ALLUVIONS DE GARONNE (2) (UG2) | 47 | PEJOUAN | GONTAUD-DE-NOGARET | EARL DU BOURG | |
| 690 | cours d'eau et nappes connectées | 690 | 40 | ALLUVIONS DE GARONNE (2) (UG1) | 47 | Berbis | GONTAUD-DE-NOGARET | EARL DU BOURG | |
| 691 | cours d'eau et nappes connectées | 691 | 54755 | ALLUVIONS DE GARONNE (2) (UG2) | 47 | Berbis | GONTAUD-DE-NOGARET | EARL DU BOURG | |
| 692 | cours d'eau et nappes connectées | 692 | 48781 | argenton | 47 | Campach | JUSIX | EARL GILVAL | |
| 693 | cours d'eau et nappes connectées | 693 | 75 | argenton | 47 | Campach | JUSIX | EARL GILVAL | |
| 694 | cours d'eau et nappes connectées | 694 | 6968 | avance | 47 | Labertuilhas | FAUILLET | EARL GUIRAUD DU MAS | |
| 695 | cours d'eau et nappes connectées | 695 | 30 | avance | 47 | Labertuilhas | FAUILLET | EARL GUIRAUD DU MAS | |
| 696 | cours d'eau et nappes connectées | 696 | 4529 | ALLUVIONS DE GARONNE (2) (UG1) | 47 | La Sablette | ARGENTON | EARL HOURASTEY | |
| 697 | cours d'eau et nappes connectées | 697 | 5811 | ALLUVIONS DE GARONNE (2) (UG1) | 47 | Navet | ARGENTON | EARL HOURASTEY | |
| 698 | cours d'eau et nappes connectées | 698 | 11610 | ALLUVIONS DE GARONNE (2) (UG1) | 47 | Labastide | SAINT-MARTIN-PETIT | EARL HOURASTEY | |
| 699 | cours d'eau et nappes connectées | 699 | 11150 | ALLUVIONS DE GARONNE (2) (UG1) | 47 | L'Hopital | SAINT-BAZELLE | EARL HOURASTEY | |
| 700 | cours d'eau et nappes connectées | 700 | 11150 | ALLUVIONS DE GARONNE (2) (UG1) | 47 | Canale | SAINT-BAZELLE | EARL HOURASTEY | |
| 701 | cours d'eau et nappes connectées | 701 | 5853 | ALLUVIONS DE GARONNE (2) (UG1) | 47 | Bonchon | GONTAUD-DE-NOGARET | EARL JADAS | |
| 702 | cours d'eau et nappes connectées | 702 | 16445 | ALLUVIONS DE GARONNE (2) (UG1) | 47 | Cheylis | GONTAUD-DE-NOGARET | EARL JADAS | |
| 703 | cours d'eau et nappes connectées | 703 | 8063 | ALLUVIONS DE GARONNE (2) (UG1) | 47 | Boychon | GONTAUD-DE-NOGARET | EARL JADAS | |
| 704 | cours d'eau et nappes connectées | 704 | 6998 | ALLUVIONS DE GARONNE (2) (UG1) | 47 | Boychon | GONTAUD-DE-NOGARET | EARL JADAS | |
| 705 | cours d'eau et nappes connectées | 705 | 16725 | ALLUVIONS DE GARONNE (2) (UG1) | 47 | Boys | FAUGUEROLLES | EARL JAMON | |
| 706 | cours d'eau et nappes connectées | 706 | 16725 | ALLUVIONS DE GARONNE (2) (UG1) | 47 | Boys | FAUGUEROLLES | EARL JAMON | |
| 707 | cours d'eau et nappes connectées | 707 | 27675 | ALLUVIONS DE GARONNE (2) (UG1) | 47 | Labarthes | MARMANDE | EARL LA FERME DE LA LAVETTE | |
| 708 | cours d'eau et nappes connectées | 708 | 27675 | ALLUVIONS DE GARONNE (2) (UG1) | 47 | Labarthes | MARMANDE | EARL LA FERME DE LA LAVETTE | |
| 709 | cours d'eau et nappes connectées | 709 | 15331 | ALLUVIONS DE GARONNE (2) (UG1) | 47 | Lacourque coussan | MARMANDE | EARL LA GALUCAISE | |
| 710 | cours d'eau et nappes connectées | 710 | 25132 | ALLUVIONS DE GARONNE (2) (UG1) | 47 | Lacourque coussan | MARMANDE | EARL LA GALUCAISE | |
| 711 | cours d'eau et nappes connectées | 711 | 13637 | ALLUVIONS DE GARONNE (2) (UG1) | 47 | Vignasse | FAUILLET | EARL LA GALUCAISE | |
| 712 | cours d'eau et nappes connectées | 712 | 13637 | ALLUVIONS DE GARONNE (2) (UG1) | 47 | Lapeyruche | GONTAUD-DE-NOGARET | EARL LA MARIOTTE | |
| 713 | cours d'eau et nappes connectées | 713 | 13637 | ALLUVIONS DE GARONNE (2) (UG2) | 47 | Goulard | GONTAUD-DE-NOGARET | EARL LA MARIOTTE | |
| 714 | cours d'eau et nappes connectées | 714 | 3135 | avance | 47 | Goulard | FAUILLET | EARL LA MARIOTTE | |
| 715 | cours d'eau et nappes connectées | 715 | 6668 | ALLUVIONS DE GARONNE (2) (UG1) | 47 | Les Barthes | GALLAC | EARL LA PHILIPPONE | |
| 716 | cours d'eau et nappes connectées | 716 | 6668 | ALLUVIONS DE GARONNE (2) (UG1) | 47 | Les Barthes | GALLAC | EARL LA PHILIPPONE | |
| 717 | cours d'eau et nappes connectées | 717 | 13637 | ALLUVIONS DE GARONNE (2) (UG1) | 47 | Pont de Bayle | GAUJAC | EARL LA PHILIPPONE | |
| 718 | cours d'eau et nappes connectées | 718 | 20907 | ALLUVIONS DE GARONNE (2) (UG1) | 47 | Pont de Bayle | GAUJAC | EARL LA PHILIPPONE | |
| 719 | cours d'eau et nappes connectées | 719 | 20907 | ALLUVIONS DE GARONNE (2) (UG1) | 47 | Louitgar | GAUJAC | EARL LA PHILIPPONE | |

| assesseurs | spécificité | volumen autorisés | réglés éligibles | maillage préfiguré | département | lieu-dit | commune | tracé | propriétaire |
|----------------------------------|-------------|-------------------|------------------|--------------------------------|-------------|-------------------|-----------------------|-------|--------------------------------|
| cours d'eau et nappes connectées | 6/6 | 20907 | 35 | ALLUVIONS DE GARONNE (2) (UG1) | 47 | Louisdix | GALLUAC | 6/6 | EARL LE MARENIS |
| cours d'eau et nappes connectées | 6/6 | 22986 | 35 | ALLUVIONS DE GARONNE (2) (UG1) | 47 | Grand Stant | GALLUAC | 6/6 | EARL LES CHEVREUILS |
| cours d'eau et nappes connectées | 6/6 | 13937 | 45 | ALLUVIONS DE GARONNE (2) (UG1) | 47 | Huria | SAINTE-BAZEILLE | 6/6 | EARL L'ILE DE LA BASSE PLAIN |
| cours d'eau et nappes connectées | 6/6 | 19613 | 45 | ALLUVIONS DE GARONNE (2) (UG1) | 47 | Lesalle | SAINTE-BAZEILLE | 6/6 | EARL L'ILE DE LA BASSE PLAIN |
| cours d'eau et nappes connectées | 6/6 | 23233 | 30 | ALLUVIONS DE GARONNE (2) (UG1) | 47 | Tuquet | MARMANDE | 6/6 | EARL MAURIN MICHEL |
| cours d'eau et nappes connectées | 6/6 | 17422 | 30 | ALLUVIONS DE GARONNE (2) (UG1) | 47 | Tyrosié | MARMANDE | 6/6 | EARL MAURIN MICHEL |
| cours d'eau et nappes connectées | 6/6 | 8212 | 30 | ALLUVIONS DE GARONNE (2) (UG1) | 47 | Picodis | MARMANDE | 6/6 | EARL MAURIN MICHEL |
| cours d'eau et nappes connectées | 6/6 | 15331 | 30 | ALLUVIONS DE GARONNE (2) (UG1) | 47 | Leperrère | VIRAZEIL | 6/6 | EARL MAURIN MICHEL |
| cours d'eau et nappes connectées | 6/6 | 82720 | 65 | ALLUVIONS DE GARONNE (2) (UG1) | 47 | Saubat | MARMANDE | 6/6 | EARL MAURIN MICHEL |
| cours d'eau et nappes connectées | 6/6 | 11847 | 40 | ALLUVIONS DE GARONNE (2) (UG1) | 47 | Bezac | REUNION | 6/6 | EARL MEHATS |
| cours d'eau et nappes connectées | 6/6 | 8382 | 40 | ALLUVIONS DE GARONNE (2) (UG1) | 47 | Bouronne Sud | SAINTE-BAZEILLE | 6/6 | EARL MORETTO |
| cours d'eau et nappes connectées | 6/6 | 9039 | 40 | ALLUVIONS DE GARONNE (2) (UG1) | 47 | Poudès | SAINTE-BAZEILLE | 6/6 | EARL MORETTO |
| cours d'eau et nappes connectées | 6/6 | 9768 | 40 | ALLUVIONS DE GARONNE (2) (UG1) | 47 | Mars Long | SAINTE-BAZEILLE | 6/6 | EARL MORETTO |
| cours d'eau et nappes connectées | 6/6 | 2080 | 30 | ALLUVIONS DE GARONNE (2) (UG1) | 47 | Grillon Sud | COUTHURES-SUR-GARONNE | 6/6 | EARL MORETTO |
| cours d'eau et nappes connectées | 6/6 | 27875 | 60 | ALLUVIONS DE GARONNE (2) (UG1) | 47 | Grillon Sud | SAINTE-BAZEILLE | 6/6 | EARL MORETTO |
| cours d'eau et nappes connectées | 6/6 | 27875 | 80 | ALLUVIONS DE GARONNE (2) (UG1) | 47 | Morillon | JUSIX | 6/6 | EARL PEPINIERES ARRIVET |
| cours d'eau et nappes connectées | 6/6 | 1263 | 15 | ALLUVIONS DE GARONNE (2) (UG1) | 47 | Gachot | JUSIX | 6/6 | EARL PEPINIERES ARRIVET |
| cours d'eau et nappes connectées | 6/6 | 6638 | 20 | ALLUVIONS DE GARONNE (2) (UG2) | 47 | La Sabliette | SAINT-MARTIN-PETIT | 6/6 | EARL PEPINIERES VAL DE GARONNE |
| cours d'eau et nappes connectées | 6/6 | 3085 | 20 | ALLUVIONS DE GARONNE (2) (UG2) | 47 | Charbonneau | FAUILLET | 6/6 | EARL PHILIPPE MARTIN |
| cours d'eau et nappes connectées | 6/6 | 11948 | 40 | ALLUVIONS DE GARONNE (2) (UG2) | 47 | Lalame | FAUILLET | 6/6 | EARL PHILIPPE MARTIN |
| cours d'eau et nappes connectées | 6/6 | 12048 | 25 | ALLUVIONS DE GARONNE (2) (UG1) | 47 | Château | SEYCHES | 6/6 | EARL PHILIPPE |
| cours d'eau et nappes connectées | 6/6 | 5158 | 20 | ALLUVIONS DE GARONNE (2) (UG1) | 47 | GAUTIER | GONTAUD-DE-NOGARET | 6/6 | EARL PINASSEAU MICHEL |
| cours d'eau et nappes connectées | 6/6 | 10458 | 25 | ALLUVIONS DE GARONNE (2) (UG1) | 47 | Haute plaine | GONTAUD-DE-NOGARET | 6/6 | EARL POITEVIN |
| cours d'eau et nappes connectées | 6/6 | 4877 | 140 | ALLUVIONS DE GARONNE (2) (UG1) | 47 | La Goudra | FAUGUEROLLES | 6/6 | EARL POITEVIN |
| cours d'eau et nappes connectées | 6/6 | 6470 | 30 | ALLUVIONS DE GARONNE (2) (UG1) | 47 | La Boudra | FAUGUEROLLES | 6/6 | EARL POITEVIN |
| cours d'eau et nappes connectées | 6/6 | 4181 | 25 | ALLUVIONS DE GARONNE (2) (UG1) | 47 | Roussau | SENESTIS | 6/6 | EARL POITEVIN |
| cours d'eau et nappes connectées | 6/6 | 10455 | 25 | ALLUVIONS DE GARONNE (2) (UG1) | 47 | Contat | FAUILLET | 6/6 | EARL POITEVIN |
| cours d'eau et nappes connectées | 6/6 | 3583 | 20 | ALLUVIONS DE GARONNE (2) (UG1) | 47 | Haute plaine | GONTAUD-DE-NOGARET | 6/6 | EARL POITEVIN |
| cours d'eau et nappes connectées | 6/6 | 23484 | 30 | ALLUVIONS DE GARONNE (2) (UG1) | 47 | LA BOUTHE | FAUGUEROLLES | 6/6 | EARL POITEVIN |
| cours d'eau et nappes connectées | 6/6 | 13893 | 28 | ALLUVIONS DE GARONNE (2) (UG1) | 47 | Reille | PUYMICLAN | 6/6 | EARL VERGERS DES DEUX COTEAUX |
| cours d'eau et nappes connectées | 6/6 | 587 | 10 | ALLUVIONS DE GARONNE (2) (UG1) | 47 | Jeanet | VIRAZEIL | 6/6 | ESCUDE |
| cours d'eau et nappes connectées | 6/6 | 1393 | 25 | ALLUVIONS DE GARONNE (2) (UG1) | 47 | Jeanet | VIRAZEIL | 6/6 | FEILLE |
| cours d'eau et nappes connectées | 6/6 | 13937 | 25 | ALLUVIONS DE GARONNE (2) (UG1) | 47 | Jeanet | VIRAZEIL | 6/6 | FEILLE |
| cours d'eau et nappes connectées | 6/6 | 13937 | 25 | ALLUVIONS DE GARONNE (2) (UG1) | 47 | Jeanet | VIRAZEIL | 6/6 | FEILLE |
| cours d'eau et nappes connectées | 6/6 | 13937 | 25 | ALLUVIONS DE GARONNE (2) (UG1) | 47 | Menut | VIRAZEIL | 6/6 | FEILLE |
| cours d'eau et nappes connectées | 6/6 | 8973 | 25 | ALLUVIONS DE GARONNE (2) (UG1) | 47 | Dubédat | GONTAUD-DE-NOGARET | 6/6 | FIANCETTE |
| cours d'eau et nappes connectées | 6/6 | 9756 | 22 | ALLUVIONS DE GARONNE (2) (UG1) | 47 | Moulin de Pliquet | GONTAUD-DE-NOGARET | 6/6 | FIANCETTE |
| cours d'eau et nappes connectées | 6/6 | 17721 | 35 | ALLUVIONS DE GARONNE (2) (UG1) | 47 | Jardin | LAGUIPE | 6/6 | FOURNOL |
| cours d'eau et nappes connectées | 6/6 | 9756 | 35 | ALLUVIONS DE GARONNE (2) (UG1) | 47 | Peyncho | MARMANDE | 6/6 | GAEC DE JARDINEY |
| cours d'eau et nappes connectées | 6/6 | 20907 | 40 | ALLUVIONS DE GARONNE (2) (UG1) | 47 | Lapragade | LABRETONIE | 6/6 | GAEC DE LA PARGADE |
| cours d'eau et nappes connectées | 6/6 | 34844 | 40 | ALLUVIONS DE GARONNE (2) (UG1) | 47 | Courty | LABRETONIE | 6/6 | GAEC DE LA PARGADE |
| cours d'eau et nappes connectées | 6/6 | 11946 | 40 | ALLUVIONS DE GARONNE (2) (UG1) | 47 | Paul | GREZET-CAVAGNAN | 6/6 | GAEC DE LA VALLEE DE L'AVANCE |
| cours d'eau et nappes connectées | 6/6 | 34844 | 40 | ALLUVIONS DE GARONNE (2) (UG1) | 47 | Courty | TALLEBOURG | 6/6 | GAEC DE PIQUEPAILLE |
| cours d'eau et nappes connectées | 6/6 | 14953 | 40 | ALLUVIONS DE GARONNE (2) (UG1) | 47 | Cardyre | TALLEBOURG | 6/6 | GAEC DE PIQUEPAILLE |
| cours d'eau et nappes connectées | 6/6 | 15929 | 40 | ALLUVIONS DE GARONNE (2) (UG1) | 47 | Camp Dalbos | BIRAC-SUR-TREC | 6/6 | GAEC DE PIQUEPAILLE |
| cours d'eau et nappes connectées | 6/6 | 19911 | 45 | ALLUVIONS DE GARONNE (2) (UG1) | 47 | Piquepaille | TALLEBOURG | 6/6 | GAEC DE PIQUEPAILLE |
| cours d'eau et nappes connectées | 6/6 | 14893 | 45 | ALLUVIONS DE GARONNE (2) (UG1) | 47 | Piquepaille | TALLEBOURG | 6/6 | GAEC DE PIQUEPAILLE |
| cours d'eau et nappes connectées | 6/6 | 20210 | 35 | ALLUVIONS DE GARONNE (2) (UG1) | 47 | Piquepaille | TALLEBOURG | 6/6 | GAEC DE PIQUEPAILLE |
| cours d'eau et nappes connectées | 6/6 | 0 | 0 | ALLUVIONS DE GARONNE (2) (UG1) | 47 | Le Pin | GALLUAC | 6/6 | GAEC DE SICARD |
| cours d'eau et nappes connectées | 6/6 | 30962 | 34 | ALLUVIONS DE GARONNE (2) (UG1) | 47 | Drillot | BEAUPUY | 6/6 | GAEC DU HAUT JANICOT |
| cours d'eau et nappes connectées | 6/6 | 18579 | 32 | ALLUVIONS DE GARONNE (2) (UG1) | 47 | Bonnat | BIRAC-SUR-TREC | 6/6 | GAEC DU HAUT JANICOT |
| cours d'eau et nappes connectées | 6/6 | 18574 | 34 | ALLUVIONS DE GARONNE (2) (UG1) | 47 | Joye | BIRAC-SUR-TREC | 6/6 | GAEC DU HAUT JANICOT |
| cours d'eau et nappes connectées | 6/6 | 9298 | 35 | ALLUVIONS DE GARONNE (2) (UG1) | 47 | Duronne Nord | BIRAC-SUR-TREC | 6/6 | GAEC DU HAUT JANICOT |
| cours d'eau et nappes connectées | 6/6 | 13310 | 40 | ALLUVIONS DE GARONNE (2) (UG1) | 47 | Cessac | BIRAC-SUR-TREC | 6/6 | GAEC DU HAUT JANICOT |
| cours d'eau et nappes connectées | 6/6 | 5136 | 10 | ALLUVIONS DE GARONNE (2) (UG1) | 47 | Carbamières | BIRAC-SUR-TREC | 6/6 | GAEC DU HAUT JANICOT |
| cours d'eau et nappes connectées | 6/6 | 1811 | 80 | ALLUVIONS DE GARONNE (2) (UG1) | 47 | Michalet | LONGUEVILLE | 6/6 | GAEC DU HAUT JANICOT |
| cours d'eau et nappes connectées | 6/6 | 23693 | 54 | ALLUVIONS DE GARONNE (2) (UG1) | 47 | Lion d'Or | MARMANDE | 6/6 | GAEC DU HAUT JANICOT |
| cours d'eau et nappes connectées | 6/6 | 4181 | 40 | ALLUVIONS DE GARONNE (2) (UG1) | 47 | Lescour | LONGUEVILLE | 6/6 | GAEC DU HAUT JANICOT |
| cours d'eau et nappes connectées | 6/6 | 40740 | 110 | ALLUVIONS DE GARONNE (2) (UG1) | 47 | Fabre d'Estangina | MARMANDE | 6/6 | GAEC DU HAUT JANICOT |
| cours d'eau et nappes connectées | 6/6 | 23833 | 40 | ALLUVIONS DE GARONNE (2) (UG1) | 47 | Relons | MARMANDE | 6/6 | GAEC DU HAUT JANICOT |
| cours d'eau et nappes connectées | 6/6 | 40740 | 110 | ALLUVIONS DE GARONNE (2) (UG1) | 47 | Relons | LONGUEVILLE | 6/6 | GAEC DU HAUT JANICOT |
| cours d'eau et nappes connectées | 6/6 | 40740 | 110 | ALLUVIONS DE GARONNE (2) (UG1) | 47 | Relons | LONGUEVILLE | 6/6 | GAEC DU HAUT JANICOT |
| cours d'eau et nappes connectées | 6/6 | 40740 | 110 | ALLUVIONS DE GARONNE (2) (UG1) | 47 | Relons | LONGUEVILLE | 6/6 | GAEC DU HAUT JANICOT |
| cours d'eau et nappes connectées | 6/6 | 14523 | 80 | ALLUVIONS DE GARONNE (2) (UG1) | 47 | Relons | LONGUEVILLE | 6/6 | GAEC DU HAUT JANICOT |
| cours d'eau et nappes connectées | 6/6 | 13937 | 28 | ALLUVIONS DE GARONNE (2) (UG1) | 47 | Batissens | MARMANDE | 6/6 | GAEC DU HAUT JANICOT |
| cours d'eau et nappes connectées | 6/6 | 20907 | 28 | ALLUVIONS DE GARONNE (2) (UG1) | 47 | Dombis | SENESTIS | 6/6 | GAEC DU HAUT JANICOT |
| cours d'eau et nappes connectées | 6/6 | 20907 | 28 | ALLUVIONS DE GARONNE (2) (UG1) | 47 | Dames | SENESTIS | 6/6 | GARIN |
| cours d'eau et nappes connectées | 6/6 | 20907 | 28 | ALLUVIONS DE GARONNE (2) (UG1) | 47 | Dames | SENESTIS | 6/6 | GARIN |

| ressources | potentiel | volumen autorisés | réseaux autorisés | milieu préservé | département | lieu-dit | commune | proprié | propriétaire |
|----------------------------------|-----------|-------------------|-------------------|--------------------------------|-------------|--------------------------|-----------------------|-----------------|-----------------|
| cours d'eau et nappes connectées | 616 | 6968 | 20 | ALLUVIONS DE GARONNE (2) (UG1) | 47 | Maison Neuve | MARMADE | MIZZI | gréhem |
| cours d'eau et nappes connectées | 616 | 6968 | 20 | ALLUVIONS DE GARONNE (2) (UG1) | 47 | Maison Neuve | MARMADE | MIZZI | Jean-Marie |
| cours d'eau et nappes connectées | 616 | 13937 | 30 | ALLUVIONS DE GARONNE (2) (UG1) | 47 | Fontaine du Breuil | MARMADE | MIZZI | Jean-Marie |
| cours d'eau et nappes connectées | 616 | 12844 | 30 | ALLUVIONS DE GARONNE (2) (UG1) | 47 | Mariatale | LONGUEVILLE | MIZZI | Jean-Marie |
| cours d'eau et nappes connectées | 616 | 11610 | 20 | ALLUVIONS DE GARONNE (2) (UG1) | 47 | Ramoujichon | MARMADE | MONGUILLOT | Jean-Marie |
| cours d'eau et nappes connectées | 616 | 12098 | 20 | ALLUVIONS DE GARONNE (2) (UG1) | 47 | Larieur | SENESTIS | MORALEU | Claude |
| cours d'eau et nappes connectées | 616 | 2787 | 30 | ALLUVIONS DE GARONNE (2) (UG1) | 47 | LARROCHE | SENESTIS | MORALEU | Marie-Françoise |
| cours d'eau et nappes connectées | 616 | 19164 | 40 | ALLUVIONS DE GARONNE (2) (UG1) | 47 | Baroyre | SAINTE-BAZEILLE | MOREAU | Marie-Thérèse |
| cours d'eau et nappes connectées | 616 | 0 | 0 | ALLUVIONS DE GARONNE (2) (UG1) | 47 | | AGME | MORETTO | Jean Louis |
| cours d'eau et nappes connectées | 616 | 0 | 0 | ALLUVIONS DE GARONNE (2) (UG1) | 47 | Las Maries | AGME | NAY | Gilles |
| cours d'eau et nappes connectées | 616 | 0 | 0 | ALLUVIONS DE GARONNE (2) (UG1) | 47 | Bretous | AGME | NAY | Gilles |
| cours d'eau et nappes connectées | 616 | 0 | 0 | ALLUVIONS DE GARONNE (2) (UG1) | 47 | PRÉS DE LA CHARITÉE | AGME | NAY | Gilles |
| cours d'eau et nappes connectées | 616 | 3024 | 10 | ALLUVIONS DE GARONNE (2) (UG1) | 47 | Grand Chemin | COUTHURES-SUR-GARONNE | NEUMANN | Gilles |
| cours d'eau et nappes connectées | 616 | 0 | 0 | ALLUVIONS DE GARONNE (2) (UG1) | 47 | Ile de la serra | MARMADE | CLICHON | Mickaël |
| cours d'eau et nappes connectées | 616 | 698 | 8 | neuford | 47 | Petit Laroque | ESCASSEFORT | PAILLIE | Jean-Pierre |
| cours d'eau et nappes connectées | 616 | 417 | 22 | ALLUVIONS DE GARONNE (2) (UG1) | 47 | Le Passage | JUSIX | PAUQUET | Jean-Michel |
| cours d'eau et nappes connectées | 616 | 7845 | 16 | garonne (UG1) | 47 | Dernière la Hille | COUTHURES-SUR-GARONNE | PEDERVA | Danielle |
| cours d'eau et nappes connectées | 616 | 8229 | 25 | ALLUVIONS DE GARONNE (2) (UG1) | 47 | Labouthe | FAUGUEROLLES | PLANTIE | Pierre |
| cours d'eau et nappes connectées | 616 | 417 | 8 | ALLUVIONS DE GARONNE (2) (UG1) | 47 | Hauts Plaine | GONTAUD-DE-NOGARET | PLANTIE | Sylvette |
| cours d'eau et nappes connectées | 616 | 4186 | 17 | garonne (UG1) | 47 | L'île | SENESTIS | PLANTION | Sylvette |
| cours d'eau et nappes connectées | 616 | 4320 | 25 | capave du point | 47 | Aysard | LAPERCHE | PLANTOU | Hélène |
| cours d'eau et nappes connectées | 616 | 6968 | 10 | ALLUVIONS DE GARONNE (2) (UG1) | 47 | Broucheres | COUTHURES-SUR-GARONNE | POITEVIN | Claudine |
| cours d'eau et nappes connectées | 616 | 9755 | 20 | ALLUVIONS DE GARONNE (2) (UG1) | 47 | Bois Brouchard | SAINTE-BAZEILLE | POITEVIN | Bernard Pierre |
| cours d'eau et nappes connectées | 616 | 9755 | 18 | ALLUVIONS DE GARONNE (2) (UG1) | 47 | Bois Brouchard | SAINTE-BAZEILLE | POITEVIN | Bernard Pierre |
| cours d'eau et nappes connectées | 616 | 13937 | 30 | ALLUVIONS DE GARONNE (2) (UG1) | 47 | Bos | FAUGUEROLLES | POITEVIN | Bernard Pierre |
| cours d'eau et nappes connectées | 616 | 13937 | 30 | ALLUVIONS DE GARONNE (2) (UG1) | 47 | Bos | FAUGUEROLLES | POITEVIN | Bernard Pierre |
| cours d'eau et nappes connectées | 616 | 17422 | 30 | ALLUVIONS DE GARONNE (2) (UG1) | 47 | Au de bas | FAUGUEROLLES | POITEVIN | Bernard Pierre |
| cours d'eau et nappes connectées | 616 | 17422 | 30 | ALLUVIONS DE GARONNE (2) (UG1) | 47 | Au de bas | FAUGUEROLLES | POITEVIN | Bernard Pierre |
| cours d'eau et nappes connectées | 616 | 13937 | 30 | ALLUVIONS DE GARONNE (2) (UG1) | 47 | Magnan | FAUGUEROLLES | POITEVIN | Bernard Pierre |
| cours d'eau et nappes connectées | 616 | 3902 | 30 | ALLUVIONS DE GARONNE (2) (UG1) | 47 | Au de bas | FAUGUEROLLES | POITEVIN | Bernard Pierre |
| cours d'eau et nappes connectées | 616 | 6725 | 25 | ALLUVIONS DE GARONNE (2) (UG1) | 47 | Broucheres | COUTHURES-SUR-GARONNE | POITEVIN | Bernard Pierre |
| cours d'eau et nappes connectées | 616 | 30662 | 30 | ALLUVIONS DE GARONNE (2) (UG1) | 47 | Lajanne | LONGUEVILLE | POITEVIN | Bernard Pierre |
| cours d'eau et nappes connectées | 616 | 17422 | 30 | ALLUVIONS DE GARONNE (2) (UG1) | 47 | Magnan | FAUGUEROLLES | POITEVIN | Bernard Pierre |
| cours d'eau et nappes connectées | 616 | 13937 | 30 | ALLUVIONS DE GARONNE (2) (UG1) | 47 | Broucheres | SAINTE-BAZEILLE | POITEVIN | Bernard Pierre |
| cours d'eau et nappes connectées | 616 | 13937 | 30 | ALLUVIONS DE GARONNE (2) (UG1) | 47 | Broucheres | COUTHURES-SUR-GARONNE | POITEVIN | Bernard Pierre |
| cours d'eau et nappes connectées | 616 | 5968 | 40 | ALLUVIONS DE GARONNE (2) (UG1) | 47 | Magnan | FAUGUEROLLES | POITEVIN | Bernard Pierre |
| cours d'eau et nappes connectées | 616 | 3762 | 10 | ALLUVIONS DE GARONNE (2) (UG1) | 47 | La Houeye | COUTHURES-SUR-GARONNE | POITEVIN | Bernard Pierre |
| cours d'eau et nappes connectées | 616 | 5176 | 8 | ALLUVIONS DE GARONNE (2) (UG1) | 47 | Rouette | FAUGUEROLLES | POITEVIN | Bernard Pierre |
| cours d'eau et nappes connectées | 616 | 37632 | 90 | vergnac | 47 | Mouret | MARCELLUS | POIS | Denis |
| cours d'eau et nappes connectées | 616 | 5674 | 35 | avenca | 47 | Aux Seignes | GALLIAC | POULMARCH | Eugène |
| cours d'eau et nappes connectées | 616 | 13937 | 115 | ALLUVIONS DE GARONNE (2) (UG1) | 47 | Lagravère | FARGUES-SUR-OURBISE | PRENDIN | Guénah |
| cours d'eau et nappes connectées | 616 | 26481 | 115 | gaurat | 47 | DUCLA-MIRAIL et JUNQUERE | FOURQUES-SUR-GARONNE | PREVOT | Joseph |
| cours d'eau et nappes connectées | 616 | 4640 | 15 | ALLUVIONS DE GARONNE (2) (UG1) | 47 | Tion | FOURQUES-SUR-GARONNE | PREVOT | Jean Simon |
| cours d'eau et nappes connectées | 616 | 1114 | 8 | ALLUVIONS DE GARONNE (2) (UG1) | 47 | Sable de chêne vert | LONGUEVILLE | RAT | Jean Simon |
| cours d'eau et nappes connectées | 616 | 1463 | 40 | ALLUVIONS DE GARONNE (2) (UG1) | 47 | Lapeyre | BIRAC-SUR-TREC | REBEAU | Ludovic |
| cours d'eau et nappes connectées | 616 | 3679 | 40 | ALLUVIONS DE GARONNE (2) (UG1) | 47 | Sable de chêne vert | MARMADE | RIBA | Denis |
| cours d'eau et nappes connectées | 616 | 3707 | 40 | ALLUVIONS DE GARONNE (2) (UG1) | 47 | Mémelair nord | MARMADE | RIBA | Jacqueline |
| cours d'eau et nappes connectées | 616 | 8711 | 16 | ALLUVIONS DE GARONNE (2) (UG1) | 47 | Bois de Lajus | SAINTE-BAZEILLE | SAZ | Philippe |
| cours d'eau et nappes connectées | 616 | 919 | 30 | ALLUVIONS DE GARONNE (2) (UG2) | 47 | Macau | FAUILLET | SAZ | Daniel |
| cours d'eau et nappes connectées | 616 | 18119 | 40 | ALLUVIONS DE GARONNE (2) (UG2) | 47 | Lalanne Saint Germain | FAUILLET | SALLEFRANQUE | Gilles |
| cours d'eau et nappes connectées | 616 | 21604 | 30 | ALLUVIONS DE GARONNE (2) (UG2) | 47 | Baughis | FAUILLET | SALLEFRANQUE | Philippe |
| cours d'eau et nappes connectées | 616 | 8362 | 30 | ALLUVIONS DE GARONNE (2) (UG2) | 47 | Lajus | FAUILLET | SALLEFRANQUE | Philippe |
| cours d'eau et nappes connectées | 616 | 2488 | 30 | ALLUVIONS DE GARONNE (2) (UG2) | 47 | L'Enclos | FAUILLET | SALLEFRANQUE | Philippe |
| cours d'eau et nappes connectées | 616 | 38795 | 30 | ALLUVIONS DE GARONNE (2) (UG1) | 47 | L'Enclos | FAUILLET | SALLEFRANQUE | Philippe |
| cours d'eau et nappes connectées | 616 | 13937 | 30 | ALLUVIONS DE GARONNE (2) (UG1) | 47 | Pices de la Lanne | FAUGUEROLLES | SARL DE LENGLAS | |
| cours d'eau et nappes connectées | 616 | 29269 | 50 | ALLUVIONS DE GARONNE (2) (UG1) | 47 | Pices de la Lanne | FAUGUEROLLES | SARL DE MENAU | |
| cours d'eau et nappes connectées | 616 | 8362 | 35 | ALLUVIONS DE GARONNE (2) (UG1) | 47 | Gros | FAUGUEROLLES | SARL DE MENAU | |
| cours d'eau et nappes connectées | 616 | 4947 | 25 | ALLUVIONS DE GARONNE (2) (UG1) | 47 | Ricaud | BIRAC-SUR-TREC | SARL DE MENAU | |
| cours d'eau et nappes connectées | 616 | 8962 | 30 | ALLUVIONS DE GARONNE (2) (UG1) | 47 | Labarthe | GONTAUD-DE-NOGARET | SARL DE MENAU | |
| cours d'eau et nappes connectées | 616 | 9765 | 50 | ALLUVIONS DE GARONNE (2) (UG1) | 47 | Les Carbonnières | FAUGUEROLLES | SARL DE MENAU | |
| cours d'eau et nappes connectées | 616 | 34844 | 55 | ALLUVIONS DE GARONNE (2) (UG1) | 47 | La Chapelle | COUTHURES-SUR-GARONNE | SARL DE MENAU | |
| cours d'eau et nappes connectées | 616 | 41613 | 55 | ALLUVIONS DE GARONNE (2) (UG1) | 47 | Legatouche | COUTHURES-SUR-GARONNE | SARL DE MENAU | |
| cours d'eau et nappes connectées | 616 | 4181 | 30 | ALLUVIONS DE GARONNE (2) (UG1) | 47 | Au Bourg | MARCELLUS | SARL DE MENAU | |

| ressources | plétopose | volumine autorisés | débits autorisés | fréquences autorisées | dispositifs existants | lieux d'ité | propriétaires | front | projet |
|------------------------------------|-----------|--------------------|------------------|--------------------------------|-----------------------|---------------------------|--------------------------|-------------------------------|--------------|
| cours d'eau et rivières connectées | 616 | 27875 | 20 | ALLUVIONS DE GARONNE (2) (UG1) | 47 | Les Nomes | GONTAUD-DE-NOGARET | SARL DE MENAU | |
| cours d'eau et rivières connectées | 616 | 19513 | 50 | ALLUVIONS DE GARONNE (2) (UG1) | 47 | Labarthe | SENESTIS | SARL DU CHEMIN DES CLOTS | |
| cours d'eau et rivières connectées | 616 | 5574 | 60 | ALLUVIONS DE GARONNE (2) (UG1) | 47 | Vica Roy 1 | SENESTIS | SARL DU CHEMIN DES CLOTS | |
| cours d'eau et rivières connectées | 616 | 5574 | 20 | ALLUVIONS DE GARONNE (2) (UG1) | 47 | Vica Roy 3 | SENESTIS | SARL DU CHEMIN DES CLOTS | |
| cours d'eau et rivières connectées | 616 | 16726 | 600 | garonne (UG1) | 47 | L'Illet | TAILLEBOURG | SARL LE POTAGER | |
| cours d'eau et rivières connectées | 616 | 22269 | 35 | garonne | 47 | Territ | MARMANDE | SARL LORENZATO VAL DE GARONNE | |
| cours d'eau et rivières connectées | 616 | 6271 | 20 | ALLUVIONS DE GARONNE (2) (UG1) | 47 | Baron | GONTAUD-DE-NOGARET | SARL MOULIN DE GIBRA | |
| cours d'eau et rivières connectées | 616 | 6271 | 20 | ALLUVIONS DE GARONNE (2) (UG1) | 47 | Baron | GONTAUD-DE-NOGARET | SARL MOULIN DE GIBRA | |
| cours d'eau et rivières connectées | 616 | 19513 | 40 | ALLUVIONS DE GARONNE (2) (UG1) | 47 | Pièces de Bondes | GONTAUD-DE-NOGARET | SARL MOULIN DE GIBRA | |
| cours d'eau et rivières connectées | 616 | 10453 | 18 | ALLUVIONS DE GARONNE (2) (UG1) | 47 | Lasbarthes | MARMANDE | SARL PEPINIERES CHAMON | |
| cours d'eau et rivières connectées | 616 | 23233 | 40 | ALLUVIONS DE GARONNE (2) (UG1) | 47 | Lasbarthes | MARMANDE | SARL PEPINIERES CHAMON | |
| cours d'eau et rivières connectées | 616 | 23233 | 40 | ALLUVIONS DE GARONNE (2) (UG1) | 47 | Lasbarthes | MARMANDE | SARL PEPINIERES CHAMON | |
| cours d'eau et rivières connectées | 616 | 8711 | 15 | ALLUVIONS DE GARONNE (2) (UG1) | 47 | Sauyeron | GALLUAC | SARL PEPINIERES CHAMON | |
| cours d'eau et rivières connectées | 616 | 9059 | 15 | ALLUVIONS DE GARONNE (2) (UG1) | 47 | Philipponne | GALLUAC | SARL PEPINIERES CHAMON | |
| cours d'eau et rivières connectées | 616 | 6962 | 25 | ALLUVIONS DE GARONNE (2) (UG1) | 47 | avenetot | GALLUAC | SARL PEPINIERES CHAMON | |
| cours d'eau et rivières connectées | 616 | 6968 | 25 | garonne | 47 | Lapaysse-Nord | MARMANDE | SARL PEPINIERES CHAMON | |
| cours d'eau et rivières connectées | 616 | 48478 | 80 | garonne | 47 | Grande Pièce | MARMANDE | SARL PEPINIERES CHAMON | |
| cours d'eau et rivières connectées | 616 | 23972 | 20 | ALLUVIONS DE GARONNE (2) (UG1) | 47 | Marquille | MARMANDE | SARL PEPINIERES CHAMON | |
| cours d'eau et rivières connectées | 616 | 23972 | 20 | ALLUVIONS DE GARONNE (2) (UG1) | 47 | Porte-deu | FAUGUEROLLES | SARL PEPINIERES CHAMON | |
| cours d'eau et rivières connectées | 616 | 1672 | 40 | ilcos | 47 | Treyfès | FAUGUEROLLES | SARL PEPINIERES DE PORTARIEU | |
| cours d'eau et rivières connectées | 616 | 5574 | 25 | milieu | 47 | Prairies de l'île Bourman | MEILHAN-SUR-GARONNE | SARL POLYCOORN | |
| cours d'eau et rivières connectées | 616 | 15331 | 35 | avenues | 47 | Barthes | SAINTE-BAZEILLE | SAUVESTRE | Nicole |
| cours d'eau et rivières connectées | 616 | 55751 | 20 | garonne (UG1) | 47 | île de Passereac | BOLGON | SAVARIJAUD | Jean-Jacques |
| cours d'eau et rivières connectées | 616 | 44789 | 50 | ALLUVIONS DE GARONNE (2) (UG1) | 47 | Cantecort 4 | JUSIX | SCA DU DOMAINE DE L'ILE | |
| cours d'eau et rivières connectées | 616 | 35840 | 50 | ALLUVIONS DE GARONNE (2) (UG1) | 47 | La Chif Cantecort 3 (P7) | GALLUAC | SCA DES VERGERS DE LALANNE | |
| cours d'eau et rivières connectées | 616 | 1393 | 10 | ALLUVIONS DE GARONNE (2) (UG1) | 47 | Roulet 3 | SAINTE-BAZEILLE | SCA DES VERGERS DE LALANNE | |
| cours d'eau et rivières connectées | 616 | 36922 | 40 | ALLUVIONS DE GARONNE (2) (UG1) | 47 | Lalanne 2 | SAINTE-BAZEILLE | SCA DES VERGERS DE LALANNE | |
| cours d'eau et rivières connectées | 616 | 44789 | 40 | ALLUVIONS DE GARONNE (2) (UG1) | 47 | Lalanne 1 | SAINTE-BAZEILLE | SCA DES VERGERS DE LALANNE | |
| cours d'eau et rivières connectées | 616 | 29696 | 80 | ALLUVIONS DE GARONNE (2) (UG1) | 47 | Lanauze 4 (P8) | SAINTE-BAZEILLE | SCA DES VERGERS DE LALANNE | |
| cours d'eau et rivières connectées | 616 | 16924 | 30 | ALLUVIONS DE GARONNE (2) (UG1) | 47 | Courtebotte | SAINTE-BAZEILLE | SCA DES VERGERS DE LALANNE | |
| cours d'eau et rivières connectées | 616 | 4877 | 5 | ALLUVIONS DE GARONNE (2) (UG1) | 47 | Courtebotte | MEILHAN-SUR-GARONNE | SCA DE COURTEBOTTE | |
| cours d'eau et rivières connectées | 616 | 8962 | 5 | ALLUVIONS DE GARONNE (2) (UG1) | 47 | Despas | MEILHAN-SUR-GARONNE | SCA DE COURTEBOTTE | |
| cours d'eau et rivières connectées | 616 | 20321 | 30 | ALLUVIONS DE GARONNE (2) (UG1) | 47 | Labouronne | FAUILLET | SCA DE DASPE | |
| cours d'eau et rivières connectées | 616 | 17422 | 30 | ALLUVIONS DE GARONNE (2) (UG2) | 47 | Labouronne | FAUILLET | SCA DE DASPE | |
| cours d'eau et rivières connectées | 616 | 11289 | 30 | ALLUVIONS DE GARONNE (2) (UG1) | 47 | Fourques | FAUILLET | SCA DE DASPE | |
| cours d'eau et rivières connectées | 616 | 2229 | 40 | ALLUVIONS DE GARONNE (2) (UG1) | 47 | Louloumet 1 | TAILLEBOURG | SCA DE LARROQUE | |
| cours d'eau et rivières connectées | 616 | 15178 | 40 | ALLUVIONS DE GARONNE (2) (UG1) | 47 | Louloumet (Pédavé) | FAUGUEROLLES | SCA DE LARROQUE | |
| cours d'eau et rivières connectées | 616 | 15566 | 35 | ALLUVIONS DE GARONNE (2) (UG1) | 47 | Louloumet | FAUGUEROLLES | SCA DE LARROQUE | |
| cours d'eau et rivières connectées | 616 | 988 | 12 | ALLUVIONS DE GARONNE (2) (UG1) | 47 | Larroque | FAUGUEROLLES | SCA DE LARROQUE | |
| cours d'eau et rivières connectées | 616 | 4459 | 30 | ALLUVIONS DE GARONNE (2) (UG1) | 47 | île Ményal | TAILLEBOURG | SCA DE LARROQUE | |
| cours d'eau et rivières connectées | 616 | 6578 | 30 | libes | 47 | Moulin de Bruzes | SAINT-SAUVEUR-DE-MEILHAN | SCA DE LARROQUE | |
| cours d'eau et rivières connectées | 616 | 19513 | 25 | ALLUVIONS DE GARONNE (2) (UG1) | 47 | Ducès | FOURQUES-SUR-GARONNE | SCA DE L'ETANG | |
| cours d'eau et rivières connectées | 616 | 34644 | 45 | ALLUVIONS DE GARONNE (2) (UG1) | 47 | Petit Saubois | FOURQUES-SUR-GARONNE | SCA DE L'ETANG | |
| cours d'eau et rivières connectées | 616 | 44800 | 45 | avenues | 47 | Lalubin | ARGENTON | SCA DE L'ETANG | |
| cours d'eau et rivières connectées | 616 | 2787 | 20 | argenton | 47 | Cazamades | FAUILLET | SCA DE L'ETANG | |
| cours d'eau et rivières connectées | 616 | 27875 | 20 | ALLUVIONS DE GARONNE (2) (UG2) | 47 | Papin | FAUILLET | SCA DE L'ETANG | |
| cours d'eau et rivières connectées | 616 | 27875 | 40 | ALLUVIONS DE GARONNE (2) (UG2) | 47 | Laloubère | FAUILLET | SCA DE L'ETANG | |
| cours d'eau et rivières connectées | 616 | 13837 | 30 | ALLUVIONS DE GARONNE (2) (UG1) | 47 | Laloubère Est | FAUILLET | SCA DE L'ETANG | |
| cours d'eau et rivières connectées | 616 | 12544 | 60 | ALLUVIONS DE GARONNE (2) (UG1) | 47 | Laloubère | FAUILLET | SCA DE L'ETANG | |
| cours d'eau et rivières connectées | 616 | 15331 | 48 | ALLUVIONS DE GARONNE (2) (UG1) | 47 | Lengle | FAUILLET | SCA DE L'ETANG | |
| cours d'eau et rivières connectées | 616 | 3108 | 10 | ALLUVIONS DE GARONNE (2) (UG1) | 47 | Grangie Neuve | FAUILLET | SCA DE L'ETANG | |
| cours d'eau et rivières connectées | 616 | 11847 | 32 | ALLUVIONS DE GARONNE (2) (UG1) | 47 | Laloubère Est | FAUILLET | SCA DE L'ETANG | |
| cours d'eau et rivières connectées | 616 | 6661 | 10 | ALLUVIONS DE GARONNE (2) (UG1) | 47 | Au Champ de Courses | FAUILLET | SCA DE L'ETANG | |
| cours d'eau et rivières connectées | 616 | 4858 | 10 | ALLUVIONS DE GARONNE (2) (UG1) | 47 | Grangie Neuve | FAUILLET | SCA DE L'ETANG | |
| cours d'eau et rivières connectées | 616 | 11428 | 35 | ALLUVIONS DE GARONNE (2) (UG1) | 47 | Loubrot | FAUILLET | SCA DE L'ETANG | |
| cours d'eau et rivières connectées | 616 | 4858 | 15 | ALLUVIONS DE GARONNE (2) (UG1) | 47 | Grangie Neuve | FAUILLET | SCA DE L'ETANG | |
| cours d'eau et rivières connectées | 616 | 8968 | 25 | ALLUVIONS DE GARONNE (2) (UG1) | 47 | Au Fauldon | FAUILLET | SCA DE L'ETANG | |
| cours d'eau et rivières connectées | 616 | 8968 | 25 | ALLUVIONS DE GARONNE (2) (UG1) | 47 | Au Fauldon | FAUILLET | SCA DE L'ETANG | |
| cours d'eau et rivières connectées | 616 | 4858 | 15 | ALLUVIONS DE GARONNE (2) (UG1) | 47 | Grangie Neuve | FAUILLET | SCA DE L'ETANG | |
| cours d'eau et rivières connectées | 616 | 8701 | 15 | ALLUVIONS DE GARONNE (2) (UG1) | 47 | Chimchar | FAUILLET | SCA DE L'ETANG | |
| cours d'eau et rivières connectées | 616 | 9198 | 15 | ALLUVIONS DE GARONNE (2) (UG1) | 47 | Turon | FAUILLET | SCA DE L'ETANG | |
| cours d'eau et rivières connectées | 616 | 15331 | 25 | ALLUVIONS DE GARONNE (2) (UG1) | 47 | Lamouillète | FAUILLET | SCA DE L'ETANG | |
| cours d'eau et rivières connectées | 616 | 2787 | 20 | ALLUVIONS DE GARONNE (2) (UG1) | 47 | Laborte | FAUILLET | SCA DE L'ETANG | |
| cours d'eau et rivières connectées | 616 | 26959 | 20 | vergnac | 47 | Saint Genaz | FAUILLET | SCA DE L'ETANG | |
| cours d'eau et rivières connectées | 616 | 31945 | 55 | ALLUVIONS DE GARONNE (2) (UG1) | 47 | Pauquet | FAUILLET | SCA DE L'ETANG | |
| cours d'eau et rivières connectées | 616 | 3484 | 20 | ALLUVIONS DE GARONNE (2) (UG1) | 47 | Meilhan-sur-Garonne | MEILHAN-SUR-GARONNE | SCA DE RIGUYRON | |

| ressource | volume autorisé | débit autorisé | matériau prélevé | élémentaire | lieu-dit | commune | propriétaire |
|----------------------------------|-----------------|----------------|--------------------------------|-------------|---------------------|-------------------------|--------------|
| cours d'eau et nappes connectées | 27875 | 120 | ALLUVIONS DE GARONNE (2) (UG1) | 47 | Siguyron | COUTHURES-SUR-GARONNE | Alain |
| cours d'eau et nappes connectées | 43565 | 75 | ALLUVIONS DE GARONNE (2) (UG1) | 47 | Cardyre | BIRAC-SUR-TREC | Alain |
| cours d'eau et nappes connectées | 34844 | 30 | argenton | 47 | Campéat et Comécq | BOUGLON | |
| cours d'eau et nappes connectées | 27878 | 30 | avance | 47 | Comécq | ARGENTON | |
| cours d'eau et nappes connectées | 15531 | 35 | clon | 47 | Capes | ALLONS | |
| cours d'eau et nappes connectées | 10453 | 34 | ALLUVIONS DE GARONNE (2) (UG2) | 47 | A. Not | FAUILLET | |
| cours d'eau et nappes connectées | 11847 | 20.83333 | ALLUVIONS DE GARONNE (2) (UG1) | 47 | Lescure | MARMADE | |
| cours d'eau et nappes connectées | 11847 | 20.83333 | ALLUVIONS DE GARONNE (2) (UG1) | 47 | Menut | GONTAUD-DE-NOGARET | |
| cours d'eau et nappes connectées | 11847 | 20.83333 | ALLUVIONS DE GARONNE (2) (UG1) | 47 | Gallérot | SAINTE-BAZELLE | |
| cours d'eau et nappes connectées | 11847 | 20.83333 | ALLUVIONS DE GARONNE (2) (UG1) | 47 | Lescure | MARMADE | |
| cours d'eau et nappes connectées | 11847 | 20.83333 | ALLUVIONS DE GARONNE (2) (UG1) | 47 | Peyixou | MARMADE | |
| cours d'eau et nappes connectées | 22299 | 20 | garonne (UG1) | 47 | POULES | MARMADE | |
| cours d'eau et nappes connectées | 14933 | 20 | garonne (UG1) | 47 | Lescure | MARMADE | |
| cours d'eau et nappes connectées | 13837 | 20 | garonne (UG1) | 47 | Dupin | MARMADE | |
| cours d'eau et nappes connectées | 26289 | 50 | ALLUVIONS DE GARONNE (2) (UG1) | 47 | Les Berdets | TAILLEBOURG | |
| cours d'eau et nappes connectées | 26289 | 45 | ALLUVIONS DE GARONNE (2) (UG1) | 47 | Lacoste | TAILLEBOURG | |
| cours d'eau et nappes connectées | 29032 | 50 | ALLUVIONS DE GARONNE (2) (UG1) | 47 | Pétièvre | TAILLEBOURG | |
| cours d'eau et nappes connectées | 5674 | 46 | ALLUVIONS DE GARONNE (2) (UG1) | 47 | Laloubère | TAILLEBOURG | |
| cours d'eau et nappes connectées | 14298 | 22.5 | ALLUVIONS DE GARONNE (2) (UG1) | 47 | Les Roques | SAINT-PARDOUX-DU-BREUIL | |
| cours d'eau et nappes connectées | 36835 | 20 | ALLUVIONS DE GARONNE (2) (UG1) | 47 | Castère | TAILLEBOURG | |
| cours d'eau et nappes connectées | 6470 | 12 | ALLUVIONS DE GARONNE (2) (UG1) | 47 | Au Château | LONGUEVILLE | |
| cours d'eau et nappes connectées | 6470 | 12 | ALLUVIONS DE GARONNE (2) (UG1) | 47 | Au Château | LONGUEVILLE | |
| cours d'eau et nappes connectées | 27878 | 80 | ALLUVIONS DE GARONNE (2) (UG1) | 47 | Castère la Moures | TAILLEBOURG | |
| cours d'eau et nappes connectées | 14298 | 22.5 | ALLUVIONS DE GARONNE (2) (UG1) | 47 | Les Roques | SAINT-PARDOUX-DU-BREUIL | |
| cours d'eau et nappes connectées | 12285 | 24 | ALLUVIONS DE GARONNE (2) (UG1) | 47 | Les lict | TAILLEBOURG | |
| cours d'eau et nappes connectées | 12285 | 24 | ALLUVIONS DE GARONNE (2) (UG1) | 47 | Les Roques | SAINT-PARDOUX-DU-BREUIL | |
| cours d'eau et nappes connectées | 89688 | 120 | ALLUVIONS DE GARONNE (2) (UG1) | 47 | Les Berdets | TAILLEBOURG | |
| cours d'eau et nappes connectées | 14298 | 22.5 | ALLUVIONS DE GARONNE (2) (UG1) | 47 | Les Roques | SAINT-PARDOUX-DU-BREUIL | |
| cours d'eau et nappes connectées | 6470 | 12 | ALLUVIONS DE GARONNE (2) (UG1) | 47 | Au Château | LONGUEVILLE | |
| cours d'eau et nappes connectées | 59733 | 46 | ALLUVIONS DE GARONNE (2) (UG1) | 47 | Les Roques | SAINT-PARDOUX-DU-BREUIL | |
| cours d'eau et nappes connectées | 34844 | 60 | ALLUVIONS DE GARONNE (2) (UG1) | 47 | La Loubrè | TAILLEBOURG | |
| cours d'eau et nappes connectées | 8352 | 48 | ALLUVIONS DE GARONNE (2) (UG1) | 47 | Les Berdets | TAILLEBOURG | |
| cours d'eau et nappes connectées | 4181 | 15 | ALLUVIONS DE GARONNE (2) (UG1) | 47 | Pétièvre | TAILLEBOURG | |
| cours d'eau et nappes connectées | 4181 | 100 | avance | 47 | Rousille | TAILLEBOURG | |
| cours d'eau et nappes connectées | 100351 | 180 | grazat | 47 | Feytis | BOUGLON | |
| cours d'eau et nappes connectées | 29868 | 60 | ALLUVIONS DE GARONNE (2) (UG1) | 47 | Feytis | BOUGLON | |
| cours d'eau et nappes connectées | 31857 | 50 | ALLUVIONS DE GARONNE (2) (UG1) | 47 | Feytis | BOUGLON | |
| cours d'eau et nappes connectées | 0 | 0 | ALLUVIONS DE GARONNE (2) (UG1) | 47 | Venduzan-Bourdelles | SENESTIS | |
| cours d'eau et nappes connectées | 0 | 0 | ALLUVIONS DE GARONNE (2) (UG1) | 47 | Venduzan-Bourdelles | SENESTIS | |
| cours d'eau et nappes connectées | 24014 | 40 | ALLUVIONS DE GARONNE (2) (UG1) | 47 | Pignaret | DPT GIRONDE | |
| cours d'eau et nappes connectées | 18119 | 40 | ALLUVIONS DE GARONNE (2) (UG1) | 47 | Lemaître | GALLAC | |
| cours d'eau et nappes connectées | 4139 | 40 | ALLUVIONS DE GARONNE (2) (UG1) | 47 | Bertaud | GALLAC | |
| cours d'eau et nappes connectées | 15331 | 40 | ALLUVIONS DE GARONNE (2) (UG1) | 47 | La Philippone | GALLAC | |
| cours d'eau et nappes connectées | 78643 | 1350 | garonne (UG1) | 47 | Vieille Eglise | MARMADE | |
| cours d'eau et nappes connectées | 1493331 | 2100 | garonne (UG1) | 47 | Bourg | FOURQUES-SUR-GARONNE | |
| cours d'eau et nappes connectées | 1591108 | 2100 | garonne (UG1) | 47 | Dhifé | MEILHAN-SUR-GARONNE | |
| cours d'eau et nappes connectées | 487 | 2700 | garonne (UG1) | 47 | Senge | MARCELLUS | |
| cours d'eau et nappes connectées | 8711 | 15 | ALLUVIONS DE GARONNE (2) (UG1) | 47 | Brouchaes | COULHURES-SUR-GARONNE | |
| cours d'eau et nappes connectées | 2368 | 20 | ALLUVIONS DE GARONNE (2) (UG1) | 47 | Faurs Bellegarde | SENESTIS | |
| cours d'eau et nappes connectées | 4892 | 40 | ALLUVIONS DE GARONNE (2) (UG1) | 47 | Cruzeaud Nord | SENESTIS | |
| cours d'eau et nappes connectées | 698 | 14 | ALLUVIONS DE GARONNE (2) (UG1) | 47 | Faurs | SENESTIS | |
| cours d'eau et nappes connectées | 17422 | 30 | ALLUVIONS DE GARONNE (2) (UG1) | 47 | Gay | GONTAUD-DE-NOGARET | |
| cours d'eau et nappes connectées | 2787 | 14 | ALLUVIONS DE GARONNE (2) (UG1) | 47 | Gay | GONTAUD-DE-NOGARET | |
| cours d'eau et nappes connectées | 18119 | 35 | ALLUVIONS DE GARONNE (2) (UG1) | 47 | Bordes | GONTAUD-DE-NOGARET | |
| cours d'eau et nappes connectées | 1393 | 20 | ALLUVIONS DE GARONNE (2) (UG1) | 47 | picard sud | MARMADE | |
| cours d'eau et nappes connectées | 12084 | 20 | ALLUVIONS DE GARONNE (2) (UG1) | 47 | Le Citra | SAINT-MARTIN-PETIT | |
| cours d'eau et nappes connectées | 25268 | 45 | ALLUVIONS DE GARONNE (2) (UG1) | 47 | Cabouin | MARMADE | |
| cours d'eau et nappes connectées | 12404 | 25 | ALLUVIONS DE GARONNE (2) (UG1) | 47 | Duc | FOURQUES-SUR-GARONNE | |
| cours d'eau et nappes connectées | 1811 | 30 | ALLUVIONS DE GARONNE (2) (UG1) | 47 | Patras | FOURQUES-SUR-GARONNE | |
| cours d'eau et nappes connectées | 18558 | 35 | ALLUVIONS DE GARONNE (2) (UG1) | 47 | Banill | MARMADE | |
| cours d'eau et nappes connectées | 4181 | 10 | ALLUVIONS DE GARONNE (2) (UG1) | 47 | Louliére | GALLAC | |
| cours d'eau et nappes connectées | 15722 | 30 | ALLUVIONS DE GARONNE (2) (UG1) | 47 | Terre Neuve | SENESTIS | |
| cours d'eau et nappes connectées | 4181 | 10 | ALLUVIONS DE GARONNE (2) (UG1) | 47 | Les Maritiques | GALLAC | |

| ressource | réf. n° | volumen autorisé | seuil autorisé | milieu protégé | département | lieu-dit | commune | propriétaire | prénom |
|---------------------|---------|------------------|----------------|-------------------|-------------|---------------------------|-------------------------|----------------------------------|--------------|
| nappes déconnectées | 616 | 14000 | 30 | SABLES DES LANDES | 47 | Landes des Coulis | BOUSSÈS | EARL DES COURLIS | |
| nappes déconnectées | 616 | 11200 | 30 | SABLES DES LANDES | 47 | Landes des Coulis | BOUSSÈS | EARL DES COURLIS | |
| nappes déconnectées | 616 | 11200 | 30 | SABLES DES LANDES | 47 | Landes des Coulis | BOUSSÈS | EARL DES COURLIS | |
| nappes déconnectées | 616 | 14000 | 35 | SABLES DES LANDES | 47 | Landes des Coulis | BOUSSÈS | EARL DES COURLIS | |
| nappes déconnectées | 616 | 14000 | 35 | SABLES DES LANDES | 47 | Landes des Coulis | BOUSSÈS | EARL DES COURLIS | |
| nappes déconnectées | 616 | 26882 | 60 | SABLES DES LANDES | 47 | Landes des Coulis | BOUSSÈS | EARL DES COURLIS | |
| nappes déconnectées | 616 | 25882 | 60 | SABLES DES LANDES | 47 | Landes des Coulis | BOUSSÈS | EARL DES COURLIS | |
| nappes déconnectées | 616 | 25882 | 60 | SABLES DES LANDES | 47 | Landes des Coulis | BOUSSÈS | EARL DES COURLIS | |
| nappes déconnectées | 616 | 14000 | 40 | SABLES DES LANDES | 47 | Landes des Coulis | BOUSSÈS | EARL DES COURLIS | |
| nappes déconnectées | 616 | 29162 | 50 | SABLES DES LANDES | 47 | Landes des Coulis | BOUSSÈS | EARL DES COURLIS | |
| nappes déconnectées | 616 | 29162 | 50 | SABLES DES LANDES | 47 | La Plaine | HOUEILLES | EARL DES COURLIS | |
| nappes déconnectées | 616 | 29162 | 50 | SABLES DES LANDES | 47 | La Plaine | HOUEILLES | EARL DES COURLIS | |
| nappes déconnectées | 616 | 28162 | 50 | SABLES DES LANDES | 47 | La Plaine | HOUEILLES | EARL DES COURLIS | |
| nappes déconnectées | 616 | 11200 | 25 | SABLES DES LANDES | 47 | La Plaine | HOUEILLES | EARL DES COURLIS | |
| nappes déconnectées | 616 | 29162 | 50 | SABLES DES LANDES | 47 | Landes des Coulis | BOUSSÈS | EARL DES COURLIS | |
| nappes déconnectées | 616 | 29162 | 50 | SABLES DES LANDES | 47 | Landes de Monsau | BOUSSÈS | EARL DES COURLIS | |
| nappes déconnectées | 616 | 29162 | 50 | SABLES DES LANDES | 47 | La Plaine | HOUEILLES | EARL DES COURLIS | |
| nappes déconnectées | 616 | 29162 | 50 | SABLES DES LANDES | 47 | La Plaine | HOUEILLES | EARL DES COURLIS | |
| nappes déconnectées | 616 | 29162 | 50 | SABLES DES LANDES | 47 | La Plaine | HOUEILLES | EARL DES COURLIS | |
| nappes déconnectées | 616 | 29162 | 50 | SABLES DES LANDES | 47 | La Plaine | HOUEILLES | EARL DES COURLIS | |
| nappes déconnectées | 616 | 5688 | 60 | SABLES DES LANDES | 47 | Loubaras | HOUEILLES | EARL DES COURLIS | |
| nappes déconnectées | 616 | 72000 | 54 | MIOCENE | 47 | Les Gallardons | MONTPOUILLAN | EARL DES COURLIS | |
| nappes déconnectées | 616 | 72000 | 55 | QUATERNAIRE | 47 | Les Gallardons | POMPOGNE | EARL DU DOMAINE DE TALZIA | |
| nappes déconnectées | 616 | 72000 | 55 | QUATERNAIRE | 47 | Saubes | SAUJEMIAN | EARL DU DOMAINE DE TALZIA | |
| nappes déconnectées | 616 | 0 | 0 | SABLES DES LANDES | 47 | Saubes | POMPOGNE | EARL DU DOMAINE DE TALZIA | |
| nappes déconnectées | 616 | 21000 | 50 | SABLES DES LANDES | 47 | Saubes | SAUJEMIAN | EARL DU DOMAINE DE TALZIA | |
| nappes déconnectées | 616 | 47600 | 80 | GUYENNE | 47 | Saubes | POMPOGNE | EARL DU DOMAINE DE TALZIA | |
| nappes déconnectées | 616 | 5680 | 45 | GUYENNE | 47 | Matvirade | VIRAZEIL | EARL DU PETROU | |
| nappes déconnectées | 616 | 12124 | 45 | SABLES DES LANDES | 47 | Les Sablès | MONTPOUILLAN | EARL DU PETROU | |
| nappes déconnectées | 616 | 4200 | 0 | GUYENNE | 47 | Sadrac | MONTPOUILLAN | EARL LA PHILIPPONE | |
| nappes déconnectées | 616 | 11200 | 0 | GUYENNE | 47 | Moulineaux | VIRAZEIL | GESTAGRIPOLE | Eric |
| nappes déconnectées | 616 | 36000 | 7.5 | EOCENE | 47 | Moulineaux | VIRAZEIL | GESTAGRIPOLE | |
| nappes déconnectées | 616 | 9800 | 56 | GUYENNE | 47 | Bistauzac | SAINT-PARDoux-DU-BREUIL | GFA DE BATANERES | Marie-Hélène |
| nappes déconnectées | 616 | 103600 | 60 | MIOCENE | 47 | Lassalle | GONTAUD-DE-NOGARET | JACCARD | Alain |
| nappes déconnectées | 616 | 25000 | 45 | QUATERNAIRE | 47 | Berthe | REUNION | L'ABAT | |
| nappes déconnectées | 616 | 25000 | 45 | QUATERNAIRE | 47 | Barthe | DURANCE | LAVERGNE | Pierre |
| nappes déconnectées | 616 | 30000 | 32 | MIOCENE | 47 | Feurieur | LABOUROUSSE | LEZIAN | Pierre |
| nappes déconnectées | 616 | 4682 | 8 | GUYENNE | 47 | Pres neuf | ESGASSEFORT | MORVAN | Roger |
| nappes déconnectées | 616 | 1200 | 30 | SABLES DES LANDES | 47 | Mauvezin | COCCUMONT | PRIMA | Michel |
| nappes déconnectées | 616 | 2800 | 8 | SABLES DES LANDES | 47 | Lourdès | MARCELLUS | RAYMOND | Gilles |
| nappes déconnectées | 616 | 124000 | 160 | MIOCENE | 47 | Le Pigat | FARGUES-SUR-COURBISE | SAVARY DE BEAUREGARD | Jeanne |
| nappes déconnectées | 616 | 2000 | 10 | SABLES DES LANDES | 47 | Landes de Pelbusocq | MONTPOUILLAN | SCEA CAZEMAJOU | Guy |
| nappes déconnectées | 616 | 67500 | 85 | MIOCENE | 47 | Landes de Pelbusocq | ALLONS | SCEA DE LA TOUR NEUVE | |
| nappes déconnectées | 616 | 67500 | 85 | MIOCENE | 47 | Landes de Pelbusocq | ALLONS | SCEA DE LA TOUR NEUVE | |
| nappes déconnectées | 616 | 67500 | 85 | MIOCENE | 47 | Landes de Pelbusocq | ALLONS | SCEA DE LA TOUR NEUVE | |
| nappes déconnectées | 616 | 67500 | 85 | MIOCENE | 47 | Landes de Pelbusocq | ALLONS | SCEA DE LA TOUR NEUVE | |
| nappes déconnectées | 616 | 67500 | 85 | MIOCENE | 47 | Landes de Pelbusocq | ALLONS | SCEA DE LA TOUR NEUVE | |
| nappes déconnectées | 616 | 67500 | 85 | MIOCENE | 47 | Landes de Pelbusocq | ALLONS | SCEA DE LA TOUR NEUVE | |
| nappes déconnectées | 616 | 67500 | 60 | MIOCENE | 47 | Landes de Pelbusocq Ouest | ALLONS | SCEA DE LA TOUR NEUVE | |
| nappes déconnectées | 616 | 67500 | 40 | MIOCENE | 47 | Landes de Pelbusocq Est | ALLONS | SCEA DE LA TOUR NEUVE | |
| nappes déconnectées | 616 | 420 | 20 | GUYENNE | 47 | Château | VIRAZEIL | SCOTTI DI CARLO | Isabelle |
| nappes déconnectées | 616 | 103000 | 80 | EOCENE | 47 | Lalubin | ARGENTON | STE CIV DU DOMAINE DE LA SAUBOLE | |
| nappes déconnectées | 616 | 108000 | 45 | OLIGOCENE | 47 | Les Sablès | RUFFIAC | STE CIV DU DOMAINE DE LA SAUBOLE | |
| nappes déconnectées | 616 | 76000 | 28 | OLIGOCENE | 47 | Les Sablès | RUFFIAC | STE CIV DU DOMAINE DE LA SAUBOLE | |
| nappes déconnectées | 616 | 47000 | 35 | OLIGOCENE | 47 | Les Sablès | RUFFIAC | STE CIV DU DOMAINE DE LA SAUBOLE | |
| nappes déconnectées | 616 | 66000 | 60 | OLIGOCENE | 47 | Les Sablès | RUFFIAC | STE CIV DU DOMAINE DE LA SAUBOLE | |
| nappes déconnectées | 616 | 86000 | 65 | MIOCENE | 47 | Landes du Saquetta | ALLONS | STE CIV DU DOMAINE DE LA SAUBOLE | |
| nappes déconnectées | 616 | 85000 | 65 | MIOCENE | 47 | Landes du Saquetta | ALLONS | STE CIVILE DE SAQUETA | |
| nappes déconnectées | 616 | 6000 | 30 | Garonne | | Le Hourquet | CUDOS | DURBERGÉ-Jacqueline | Jacqueline |
| nappes déconnectées | 616 | 44200 | 40 | Garonne | 33 | Auzac | COURS LES BAINS | EARL D'AUZAC | |
| nappes déconnectées | 616 | 5000 | 40 | Garonne | 33 | Puzos | SENDETS | EARL DE BIASI | |
| nappes déconnectées | 616 | 8000 | 40 | Garonne | 33 | Mourès | AUROS | EARL DOUJENCE ET FILS | |
| nappes déconnectées | 616 | 12000 | 30 | Garonne | 33 | Mourou | CAZATS | EARL DU MOUREAU | |
| nappes déconnectées | 616 | 8000 | 20 | Garonne | 33 | Peyrat | SIGALENS | EARL DU PETIT PEY | |
| nappes déconnectées | 616 | 75000 | 110 | Garonne | 33 | Jean de Vezin | SIGALENS | EARL JEAN DE VEZIN | |

| références | cellules | volémes autorisés | statut autorisés | maires préposés | département | jeu dit | commune | ISIRI | prénom |
|-----------------------|----------|-------------------|------------------|------------------------------------|-------------|----------------------------------|----------------------|-------------------------------|--------------------|
| retenues déconnectées | 616 | 38000 | | Le Fus 47000687 | 47 | Le Fus | SEYCHES | EARL DE LARCHE | |
| retenues déconnectées | 616 | 22500 | | LIMOGES 47000920 | 47 | LIMOGES | LABRETONIE | EARL DE LIMOGES | |
| retenues déconnectées | 616 | 25000 | | Garonne en aval de Tonnelins | 47 | Brampean | LABRETONIE | EARL DE LIMOGES | |
| retenues déconnectées | 616 | 10000 | | LABARTHE 47000982 | 47 | Labarthe | LABRETONIE | EARL DE PEFRANC | |
| retenues déconnectées | 616 | 10000 | | PETTI GOIRAN 47002740 | 47 | PETTI GOIRAN | TOURTES | EARL DE PEFRANC | |
| retenues déconnectées | 616 | 30000 | | PICANTY 47001312 | 47 | PICANTY | HAUTESVIGNES | EARL DE PICANTY | |
| retenues déconnectées | 616 | 12000 | | LA PALANQUE 47002863 | 47 | La Palanque | LABRETONIE | EARL DE PIERRE BERNAT | |
| retenues déconnectées | 616 | 57900 | | Laboulbène 47006343 | 47 | Laboulbène | LABRETONIE | EARL DE PIERRE BERNAT | |
| retenues déconnectées | 616 | 59000 | | PIERRE BERNAT 47000924 | 47 | PIERRE BERNAT | LABRETONIE | EARL DE PIERRE BERNAT | |
| retenues déconnectées | 616 | 3000 | | PIERRE BERNAT 47002745 | 47 | PIERRE BERNAT | LABRETONIE | EARL DE PIERRE BERNAT | |
| retenues déconnectées | 616 | 12000 | | SAUVAGE 47002746 | 47 | Sauvage | LABRETONIE | EARL DE PIERRE BERNAT | |
| retenues déconnectées | 616 | 76000 | | Sevère/Coutenson 47000923 | 47 | Coutenson | LABRETONIE | EARL DE PIERRE BERNAT | |
| retenues déconnectées | 616 | 90000 | | Mazard ouest, Cassine / St Lucas | 47 | Mazard ouest, Cassine / St Lucas | CAUBON-SAINT-SAUVEUR | EARL DE SAINT LUCAS | |
| retenues déconnectées | 616 | 10000 | | Garonne en aval de Tonnelins | 47 | Féoular | ESCASSFORT | EARL DE SAINT LUCAS | |
| retenues déconnectées | 616 | 8000 | | Garonne en aval de Tonnelins | 47 | Rendent | SAINT-AVIT | EARL DE SOURISSE | |
| retenues déconnectées | 616 | 7200 | | Yonac 47000994 | 47 | Yonac | SEYCHES | EARL DE YONET | |
| retenues déconnectées | 616 | 33000 | | Petite Laubie 47000972 | 47 | Petite Laubie | PUYMICLAN | EARL DES OUILLETS | |
| retenues déconnectées | 616 | 41000 | | Ramoumichot 47000871 | 47 | Ramoumichot | GONTAUD-DE-NOGARET | EARL DES OUILLETS | |
| retenues déconnectées | 616 | 9500 | | Sacriate (47006079) 47006079 | 47 | Sacriate | SAINTE-MARTHE | EARL DES PEPINIERES | |
| retenues déconnectées | 616 | 6800 | | Marottes - Renardières 47002114 | 47 | Marottes - Renardières | CASTELNAU-SUR-GUPE | EARL DES RENARDIERES | |
| retenues déconnectées | 616 | 4500 | | La France 47002233 | 47 | La France | MONTPOULLAN | EARL DES SORBIERS | |
| retenues déconnectées | 616 | 20000 | | Garonne en aval de Tonnelins | 47 | Revanche | LAPERCHE | EARL DU BASSET | |
| retenues déconnectées | 616 | 7600 | | Lustalot 47001300 | 47 | Lustalot | HAUTESVIGNES | EARL DU BOURDIL | |
| retenues déconnectées | 616 | 22000 | | Maubourquet 47001299 | 47 | Maubourquet | HAUTESVIGNES | EARL DU BOURDIL | |
| retenues déconnectées | 616 | 18000 | | SOUYRES / FERRANT 47000544 | 47 | SOUYRES / FERRANT | BOULGON | EARL DU DOMAINE DE SOUYRES | |
| retenues déconnectées | 616 | 35000 | | Garonne en aval de Tonnelins | 47 | Prés de Breizous | BOULGON | EARL DU DOMAINE DE SOUYRES | |
| retenues déconnectées | 616 | 25480 | | TALEZE 47000905 | 47 | Taleza | AGNE | EARL DU MOULIN D'ARNAUD | |
| retenues déconnectées | 616 | 1800 | | Garonne en aval de Tonnelins | 47 | peysac | ESCASSFORT | EARL DU PEYROU | |
| retenues déconnectées | 616 | 25800 | | DESCATA 47000916 | 47 | DESCATA | ESCASSFORT | EARL DU PEYROU | |
| retenues déconnectées | 616 | 10000 | | FONTENAUDE 47000915 | 47 | FONTENAUDE | ESCASSFORT | EARL GOUNY | |
| retenues déconnectées | 616 | 35350 | | Dieuville 47006157 | 47 | dieuville | ARGENTON | EARL GOUNY | |
| retenues déconnectées | 616 | 39000 | | Parda 47000947 | 47 | Parda | ARGENTON | EARL HOUARSTAY | |
| retenues déconnectées | 616 | 100000 | | La Toupinerie-Bas 47000945 | 47 | La Toupinerie-Bas | SEYCHES | EARL JEAN-PIERRE SCHLATTER | |
| retenues déconnectées | 616 | 100000 | | Garonne en aval de Tonnelins | 47 | La Toupinerie-Bas | MONTIGNAC-TOUPINERIE | EARL JEAN-PIERRE SCHLATTER | |
| retenues déconnectées | 616 | 2800 | | La Clémence 47001C08 | 47 | Toupinerie-Bas | MONTIGNAC-TOUPINERIE | EARL JOCAL | |
| retenues déconnectées | 616 | 1000 | | Garonne en aval de Tonnelins | 47 | La Clémence | SAINT-AVIT | EARL JOCAL | |
| retenues déconnectées | 616 | 1000 | | Garonne en aval de Tonnelins | 47 | Lepyruche | GONTAUD-DE-NOGARET | EARL LA MARIOTTE | |
| retenues déconnectées | 616 | 46500 | | Garonne en aval de Tonnelins | 47 | Vignasse | GONTAUD-DE-NOGARET | EARL LA MARIOTTE | |
| retenues déconnectées | 616 | 40500 | | LE GRAND GUIREAU 47002489 | 47 | Fontie | AGME | EARL LE MOULIN D'ARNAUD | |
| retenues déconnectées | 616 | 11500 | | RAMOUNICHOT 47001855 | 47 | Moulin d'Arnaud | AGME | EARL LE MOULIN D'ARNAUD | |
| retenues déconnectées | 616 | 15000 | | Réservoir Moulin d'Arnaud 47005982 | 47 | RAMOUNICHOT | GONTAUD-DE-NOGARET | EARL LE MOULIN D'ARNAUD | |
| retenues déconnectées | 616 | 18000 | | FRECHE 47001284 | 47 | Moulin d'Arnaud | AGME | EARL LE MOULIN D'ARNAUD | |
| retenues déconnectées | 616 | 1800 | | CONDE SUD 47005491 | 47 | FRECHE | GONTAUD-DE-NOGARET | EARL LEDAN | |
| retenues déconnectées | 616 | 20500 | | CHATEAU 47000219 | 47 | Château | FAUILLET | EARL LEDAN | |
| retenues déconnectées | 616 | 60000 | | JEROME 47000999 | 47 | Jérôme | SEYCHES | EARL PHILIPPE MARTIN | |
| retenues déconnectées | 616 | 7400 | | BELLOC 47001316 | 47 | BELLOC | SEYCHES | EARL PHILIPPE MARTIN | |
| retenues déconnectées | 616 | 26000 | | RAMISSE 47001318 | 47 | RAMISSE | SEYCHES | EARL PREVEL | |
| retenues déconnectées | 616 | 36000 | | BLANCHON 47000902 | 47 | BLANCHON | GONTAUD-DE-NOGARET | EARL PREVEL | |
| retenues déconnectées | 616 | 45000 | | Janison (47006078) 47006078 | 47 | Janison | HAUTESVIGNES | EARL RAMISSE | |
| retenues déconnectées | 616 | 10000 | | Lapaille 47001286 | 47 | Lapaille | AGME | EARL RAMISSE | |
| retenues déconnectées | 616 | 75000 | | PETITE LAUBIE 47000956 | 47 | Petite Laubie | GONTAUD-DE-NOGARET | EARL RAPHAËL DU BLANCHOU | |
| retenues déconnectées | 616 | 15000 | | MOULIN DE PIQUET 47000201 | 47 | MOULIN DE PIQUET | PUYMICLAN | EARL SABOCOC | |
| retenues déconnectées | 616 | 32000 | | Mouray 47001700 | 47 | Mouray | REUNION | EARL SABOCOC | |
| retenues déconnectées | 616 | 39000 | | FONTIGOUTTE 47000934 | 47 | Fontigoutte | REUNION | EARL SABOCOC | |
| retenues déconnectées | 616 | 39000 | | GUINOT 47000935 | 47 | Guinot | LAGUIPE | EARL SPECOGNA | |
| retenues déconnectées | 616 | 7800 | | La sablière 47001021 | 47 | La sablière | LABRETONIE | EARL VERGERS DES DEUX COTEAUX | |
| retenues déconnectées | 616 | 20000 | | Le Touyre 47001018 | 47 | Le Touyre | LABRETONIE | EARL VERGERS DES DEUX COTEAUX | |
| retenues déconnectées | 616 | 6700 | | Roubay 47001020 | 47 | Roubay | LABRETONIE | EARL VERGERS DES DEUX COTEAUX | |
| retenues déconnectées | 616 | 7900 | | MAUDINA 47001904 | 47 | MAUDINA | LABRETONIE | EARL VERGERS DES DEUX COTEAUX | |
| retenues déconnectées | 616 | 9000 | | Denis 47000929 | 47 | Denis | LABRETONIE | EARL VERGERS DES DEUX COTEAUX | |
| retenues déconnectées | 616 | 25000 | | PEYRAT 47002885 | 47 | PEYRAT | LABRETONIE | EARL VERGERS DES DEUX COTEAUX | |
| retenues déconnectées | 616 | 30000 | | Garonne en aval de Tonnelins | 47 | Denis | LABRETONIE | EARL VERGERS DES DEUX COTEAUX | |
| retenues déconnectées | 616 | 13800 | | La Font - Jean Point Nord 47000184 | 47 | La Font - Jean Point Nord | LABRETONIE | EARL VERGERS DES DEUX COTEAUX | |
| retenues déconnectées | 616 | 900 | | LAPERIERE 47005671 | 47 | LAPERIERE | CASTELNAU-SUR-GUPE | EARL VERGERS DES DEUX COTEAUX | |
| retenues déconnectées | 616 | 10000 | | LAPERIERE 47005672 | 47 | LAPERIERE | CASTELNAU-SUR-GUPE | EARL VERGERS DES DEUX COTEAUX | |
| retenues déconnectées | 616 | 5000 | | Au Suquet 47000965 | 47 | Au Suquet | PUYMICLAN | EARL VERGERS DES DEUX COTEAUX | |
| retenues déconnectées | 616 | 1000 | | Callavel 47000985 | 47 | Callavel | PUYMICLAN | EARL VERGERS DES DEUX COTEAUX | |
| retenues déconnectées | 616 | 8000 | | AU MOULIN 47002882 | 47 | AU MOULIN | AGME | EARL VERGERS DES DEUX COTEAUX | |
| | | | | | | | | | Jean-Paul François |

| répartition | prélevé | volume autorisé | débit autorisé | maître prescripteur | département | seau-état | commune | propriétaire | point | réception |
|------------------------------------|---------|-----------------|----------------|------------------------------------|-------------|--------------------------|---------------------------|---|-------|--------------------|
| retenues déconnectées | été | 13000 | | Biaguard 47000800 | 47 | Biaguard | PUTYMLAN | GRENIEREAU | | Jean-Paul François |
| retenues déconnectées | été | 10000 | | Biaguard 47000800 | 47 | Biaguard | BIRAC-SUR-TREC | GRENIEREAU | | Jean Bernard |
| retenues déconnectées | été | 76600 | | Grand Robert 47000911 | 47 | Grand Robert | MAISONNEUVE | GRAND ROBERT | | Michel |
| retenues déconnectées | été | 7700 | | Garonne en aval de Tonnelins | 47 | Leptage 47000226 | ESCASSEFORT | GUILLERM | | |
| retenues déconnectées | été | 16000 | | Garonne en aval de Tonnelins | 47 | Leptage 47000226 | MAUVEZIN-SUR-GUPIE | GUILLERM MICHEL | | |
| retenues déconnectées | été | 10000 | | Reservoir situé sur 47062 47002041 | 47 | Lamothe 47001729 | CASTELJALOUX | JOUSSEAUME | | Christiane |
| retenues déconnectées | été | 13000 | | Lamothe 47002358 | 47 | Lamothe 47002358 | RUFFIAC | LABAT | | Eric |
| retenues déconnectées | été | 12000 | | Près puits 47000832 | 47 | Près puits | RUFFIAC | LAYAIT | | Claude |
| retenues déconnectées | été | 4800 | | Presbytère 47000881 | 47 | Presbytère | AGME | LAYAIT | | Claude |
| retenues déconnectées | été | 6000 | | Garonne en aval de Tonnelins | 47 | Breilais | AGME | NAY | | Gilles |
| retenues déconnectées | été | 30000 | | PARIS 47002004 | 47 | PARIS | AGME | NAY | | Gilles |
| retenues déconnectées | été | 1080 | | PICHAUD 47005608 | 47 | PICHAUD | LABRETIONNE | NAY GILLES | | |
| retenues déconnectées | été | 30000 | | Boulic 47001766 | 47 | Boulic | ESCASSEFORT | NOYER | | Robert |
| retenues déconnectées | été | 60000 | | Garonne en aval de Tonnelins | 47 | Saint-Léon | ESCASSEFORT | PAILLE | | Jean-Michel |
| retenues déconnectées | été | 70000 | | Garonne en aval de Tonnelins | 47 | Mouret | MONTIGNAC-TOUPINERIE | PENETIER | | Jean-Michel |
| retenues déconnectées | été | 18000 | | Garonne en aval de Tonnelins | 47 | GRANGEOTTE | LEVIGNAC-DE-GUYENNE | PIZZINATO DENIS | | |
| retenues déconnectées | été | 15500 | | Pradière/Cantie Lauzette 47000910 | 47 | Pradière/Cantie Lauzette | GONTAUD-DE-NOGARET | POSER ALEXANDRE | | |
| retenues déconnectées | été | 5000 | | Leptage 47002228 | 47 | Madelon | ESCASSEFORT | POUVEREAU | | Claudine |
| retenues déconnectées | été | 24000 | | Lariche 47001002 | 47 | Leptage | ESCASSEFORT | PUY LAURENCE | | Laurence |
| retenues déconnectées | été | 70000 | | ST-Jean 47002969 | 47 | Lariche | SEYCHES | RIBA | | Philippe |
| retenues déconnectées | été | 150000 | | Veyran 47002870 | 47 | Gaiolche | CAUBON-SAINT-SAUVEUR | RIVIERE | | Nicolas |
| retenues déconnectées | été | 40000 | | Garonne en aval de Tonnelins | 47 | ST-Jean | CAUBON-SAINT-SAUVEUR | SCA DE VEYRAN-SCAVE | | |
| retenues déconnectées | été | 130000 | | GARBISES 47002138 | 47 | Veyran | CAUBON-SAINT-SAUVEUR | SCA DE VEYRAN-SCAVE | | |
| retenues déconnectées | été | 4000 | | LIGOURE 47002450 | 47 | GARBISES | CAUBON-SAINT-SAUVEUR | SCA DE VEYRAN-SCAVE | | |
| retenues déconnectées | été | 20000 | | Vignobles de Cougouille 47002388 | 47 | LIGOURE | RUFFIAC | SCA DE VEYRAN-SCAVE | | |
| retenues déconnectées | été | 175000 | | LA FORET 47001988 | 47 | Vignobles de Cougouille | SAINT-AVIT | SCA DE VEYRAN-SCAVE | | |
| retenues déconnectées | été | 16500 | | Garonne en aval de Tonnelins | 47 | LA FORET | ARGENTON | SCA DE VEYRAN-SCAVE | | |
| retenues déconnectées | été | 9500 | | Au marais 47001277 | 47 | Laubaredo | ARGENTON | SCA DE VEYRAN-SCAVE | | |
| retenues déconnectées | été | 66000 | | Caprain 47001725 | 47 | Au marais | GONTAUD-DE-NOGARET | SCA DE VEYRAN-SCAVE | | |
| retenues déconnectées | été | 2000 | | Garreau 47000986 | 47 | Caprain | POUSSIGNAC | SCA DE VEYRAN-SCAVE | | |
| retenues déconnectées | été | 30000 | | JEANTES 47000992 | 47 | Garreau | AGME | SCA DE REDON | | |
| retenues déconnectées | été | 78000 | | Garonne en aval de Tonnelins | 47 | JEANTES | SAINTES-GEIMME-MARTAILLAC | SCA DE SABOCO | | |
| retenues déconnectées | été | 85000 | | Panic 47000988 | 47 | SAUVAGE | SEYCHES | SCA DES COTEAUX DE MARTAILLAC | | |
| retenues déconnectées | été | 15000 | | Jean coustin 47001708 | 47 | JEANTES | SEYCHES | SCA DU JYSS | | |
| retenues déconnectées | été | 10000 | | Garonne en aval de Tonnelins | 47 | secte | SEYCHES | SCA DU PARRY | | |
| retenues déconnectées | été | 2000 | | Boudon 47001014 | 47 | Boudon | CASTELJALOUX | SCA JEAN COUSIN | | |
| retenues déconnectées | été | 6000 | | Renardière 47001015 | 47 | Renardière | SAINT-AVIT | SCA VERGERS D'HARTANE | | |
| retenues déconnectées | été | 45000 | | Moulet 47002688 | 47 | JEANTES | SAINT-AVIT | SCHIZZEROTTO | | Marie-Françoise |
| retenues déconnectées | été | 15000 | | Jean du puy 47002938 | 47 | Moulet | POUSSIGNAC | SCHIZZEROTTO | | Marie-Françoise |
| retenues déconnectées | été | 16000 | | VIGNOBLE 47002004 | 47 | Jean du puy | SAINTES-GEIMME-MARTAILLAC | SESVANDERHAVE SAS | | |
| retenues déconnectées | été | 23000 | | Garonne en aval de Tonnelins | 47 | VIGNOBLE | SEYCHES | SI IRRIGATION STE GEMME GREZET | | |
| cours d'eau et rivières connectées | hiver | 200000 | 28-45 | Garonne | 47 | SAINT-LAURENT | SEYCHES | VANINETTI | | David |
| cours d'eau et rivières connectées | hiver | 100000 | 800 | Garonne | 33 | Tarifume | FONTET | VIGO CLAUDE | | Claude |
| cours d'eau et rivières connectées | hiver | 4000 | 60 | N. Acc. Garonne | 33 | L'ilet | REOLE (LA) | A.S.A.I. DE LA REGION DE BLAIGNAC | | |
| cours d'eau et rivières connectées | hiver | 2000 | 10 | N. Acc. Garonne | 33 | Payronnet | BARIE | A.S.A.I. DE LOUBENS | | |
| cours d'eau et rivières connectées | hiver | 8000 | 70 | N. Acc. Garonne | 33 | Payronnet | BARIE | DE BIASI | | Agilda |
| cours d'eau et rivières connectées | hiver | 3000 | 10 | N. Acc. Garonne | 33 | La Gravère | BARIE | DE BIASI | | Agnes |
| cours d'eau et rivières connectées | hiver | 40000 | 200 | Garonne | 33 | Faucher | BARIE | DE BIASI | | Agnes |
| cours d'eau et rivières connectées | hiver | 6000 | 80 | Irugne | 33 | Cluzen | FLOUDES | EARL BIOCOLUSINAT | | |
| cours d'eau et rivières connectées | hiver | 14000 | 100 | N. Acc. Garonne | 33 | Bonnat | BARIE | EARL DE BIASI | | |
| cours d'eau et rivières connectées | hiver | 4000 | 80 | N. Acc. Garonne | 33 | Cluzen | BARIE | EARL DE BIASI | | |
| cours d'eau et rivières connectées | hiver | 8000 | 30 | N. Acc. Garonne | 33 | Malleira (haut) | BARIE | EARL DE BIASI | | |
| cours d'eau et rivières connectées | hiver | 4000 | 60 | N. Acc. Garonne | 33 | Cluzen | BARIE | EARL DE BIASI | | |
| cours d'eau et rivières connectées | hiver | 6000 | 20 | LYSOS | 33 | Malleira (bas) | BARIE | EARL DE BIASI | | |
| cours d'eau et rivières connectées | hiver | 3000 | 25 | N. Acc. Garonne | 33 | L'ilet | BARIE | EARL DU PETIT PEY | | |
| cours d'eau et rivières connectées | hiver | 2400 | 75 | N. Acc. Garonne | 33 | FLOUDES | FLOUDES | EARL la Ferme des Deux Rivieres | | |
| cours d'eau et rivières connectées | hiver | 3600 | 10 | N. Acc. Garonne | 33 | Baciart | FLOUDES | EARL LALIMENT | | |
| cours d'eau et rivières connectées | hiver | 8000 | 80 | N. Acc. Garonne | 33 | Baciart | FLOUDES | EARL LALIMENT | | |
| cours d'eau et rivières connectées | hiver | 2740 | 30 | N. Acc. Garonne | 33 | BARIE | BARIE | FAZEMBAT | | Arne Marie |
| cours d'eau et rivières connectées | hiver | 720000 | 1600 | Garonne | 33 | BARIE | BARIE | HAAS | | Alain |
| | | | | | | | | LIARCOU | | Thierry |
| | | | | | | | | SUMA.H. DES BASSINS VERSANTS DU BELUVE ET DE LA BASSANE | | |

| ressources | patrimoine | volume autorisés | débit autorisé | matériau privilégié | département | lieu-dit | commune | nom | préposé |
|----------------------------------|------------|------------------|----------------|--------------------------------|-------------|----------|----------------------|---|----------------|
| cours d'eau et nappes connectées | hiver | 640000 | 1200 | Garonne | 33 | Laroque | CASTETS EN DORTHE | S.M.A.H. DES BASSINS VERGANTS DU BELVE ET DE LA BASSANE | Philippe |
| cours d'eau et nappes connectées | hiver | 4000 | 40 | N. Acc. Garonne | 53 | | ET PIERRE D'AURILLAC | | |
| cours d'eau et nappes connectées | hiver | 4600 | 40 | N. Acc. Garonne | 33 | | PONTET | | |
| cours d'eau et nappes connectées | hiver | 300000 | 250 | Garonne | 33 | | CASSETS EN DORTHE | SERVICE D'IRRIGATION DE ST LOUBERT | |
| cours d'eau et nappes connectées | hiver | 0 | 0 | ALLUVIONS DE GARONNE (2) (UG1) | 47 | | MARMANDE | ADOLPHE | |
| cours d'eau et nappes connectées | hiver | 2700 | 30 | ALLUVIONS DE GARONNE (2) (UG1) | 47 | | SENESTIS | ANGELE | Jean-Louis |
| cours d'eau et nappes connectées | hiver | 3000 | 30 | ALLUVIONS DE GARONNE (2) (UG1) | 47 | | SENESTIS | ANGLADE | |
| cours d'eau et nappes connectées | hiver | 5700 | 15 | avence | 47 | | GREZET-CAVAGNAN | APPOULET | Aline |
| cours d'eau et nappes connectées | hiver | 80000 | 20 | gulle | 47 | | SAINT-AVIT | ASA DE LA REGION DE SEYCHES | Joël |
| cours d'eau et nappes connectées | hiver | 5110 | 20 | ALLUVIONS DE GARONNE (2) (UG1) | 47 | | VIRAZEIL | AUCHE | Adrien |
| cours d'eau et nappes connectées | hiver | 3750 | 40 | ALLUVIONS DE GARONNE (2) (UG1) | 47 | | MARCELLUS | BALUTET | Jean-Michel |
| cours d'eau et nappes connectées | hiver | 3600 | 37 | ALLUVIONS DE GARONNE (2) (UG1) | 47 | | SENESTIS | BALUTET | Jean-Michel |
| cours d'eau et nappes connectées | hiver | 3900 | 20 | ALLUVIONS DE GARONNE (2) (UG1) | 47 | | SENESTIS | BARRIVIERA | Ludovic |
| cours d'eau et nappes connectées | hiver | 3600 | 20 | ALLUVIONS DE GARONNE (2) (UG1) | 47 | | SENESTIS | BARRIVIERA | Ludovic |
| cours d'eau et nappes connectées | hiver | 4500 | 30 | ALLUVIONS DE GARONNE (2) (UG1) | 47 | | SENESTIS | BATAIL | Ludovic |
| cours d'eau et nappes connectées | hiver | 3800 | 27 | ALLUVIONS DE GARONNE (2) (UG1) | 47 | | SENESTIS | BATAIL | Syvette |
| cours d'eau et nappes connectées | hiver | 3900 | 27 | ALLUVIONS DE GARONNE (2) (UG1) | 47 | | SENESTIS | BATAIL | Syvette |
| cours d'eau et nappes connectées | hiver | 6000 | 30 | ALLUVIONS DE GARONNE (2) (UG1) | 47 | | SENESTIS | BATAIL | Syvette |
| cours d'eau et nappes connectées | hiver | 1770 | 20 | ALLUVIONS DE GARONNE (2) (UG1) | 47 | | SENESTIS | BATAIL | Syvette |
| cours d'eau et nappes connectées | hiver | 4200 | 40 | ALLUVIONS DE GARONNE (2) (UG1) | 47 | | SENESTIS | BELTRI | Michel |
| cours d'eau et nappes connectées | hiver | 4800 | 40 | ALLUVIONS DE GARONNE (2) (UG1) | 47 | | SENESTIS | BELTRI | Michel |
| cours d'eau et nappes connectées | hiver | 5100 | 20 | ALLUVIONS DE GARONNE (2) (UG1) | 47 | | SENESTIS | BELTRI | Michel |
| cours d'eau et nappes connectées | hiver | 8900 | 20 | ALLUVIONS DE GARONNE (2) (UG1) | 47 | | SENESTIS | BERGUIN | Michel |
| cours d'eau et nappes connectées | hiver | 10900 | 45 | avence | 47 | | FOURQUES-SUR-GARONNE | BERGUIN | Michel |
| cours d'eau et nappes connectées | hiver | 8700 | 45 | avence | 47 | | BOUGLON | BERGUIN | Michelle Reine |
| cours d'eau et nappes connectées | hiver | 3400 | 60 | ALLUVIONS DE GARONNE (2) (UG1) | 47 | | BOUGLON | BESSEGA | Annie Reine |
| cours d'eau et nappes connectées | hiver | 21000 | 25 | canal du pontet | 47 | | JUSIX | BESSEGA | Gabriel |
| cours d'eau et nappes connectées | hiver | 6300 | 25 | avence | 47 | | AGME | BEYLARD | Gabriel |
| cours d'eau et nappes connectées | hiver | 900 | 50 | ALLUVIONS DE GARONNE (2) (UG1) | 47 | | BOUGLON | BISSIERES | Michel |
| cours d'eau et nappes connectées | hiver | 9000 | 60 | ALLUVIONS DE GARONNE (2) (UG1) | 47 | | BOUGLON | BORDESSOULE | Carmen |
| cours d'eau et nappes connectées | hiver | 62800 | 30 | lacresse | 47 | | TONNEINS | BORELLI | Jean-Claude |
| cours d'eau et nappes connectées | hiver | 150 | 10 | ALLUVIONS DE GARONNE (2) (UG1) | 47 | | BOUCHET | BOSELLI | Carmen |
| cours d'eau et nappes connectées | hiver | 1401 | 30 | ALLUVIONS DE GARONNE (2) (UG1) | 47 | | BOULDOU | CALMONT-SUR-GARONNE | Jean-Claude |
| cours d'eau et nappes connectées | hiver | 2700 | 35 | ALLUVIONS DE GARONNE (2) (UG1) | 47 | | BOULDOU | SAINT-BARTHELEMY-D'AGENAIS | Jean-Louis |
| cours d'eau et nappes connectées | hiver | 1280 | 30 | ALLUVIONS DE GARONNE (2) (UG1) | 47 | | BOURBON | BOUGES | Jérôme |
| cours d'eau et nappes connectées | hiver | 1200 | 20 | ALLUVIONS DE GARONNE (2) (UG1) | 47 | | BOURBON | BOUGES | Jérôme |
| cours d'eau et nappes connectées | hiver | 3600 | 48 | ALLUVIONS DE GARONNE (2) (UG1) | 47 | | BOURBON | BOURBON | André |
| cours d'eau et nappes connectées | hiver | 3000 | 46 | ALLUVIONS DE GARONNE (2) (UG1) | 47 | | BOURBON | BOURBON | André |
| cours d'eau et nappes connectées | hiver | 2400 | 38 | ALLUVIONS DE GARONNE (2) (UG1) | 47 | | BOURBON | BOURBON | André |
| cours d'eau et nappes connectées | hiver | 3000 | 30 | ALLUVIONS DE GARONNE (2) (UG1) | 47 | | BOURBON | BOURBON | André |
| cours d'eau et nappes connectées | hiver | 2400 | 30 | ALLUVIONS DE GARONNE (2) (UG1) | 47 | | BOURBON | BOURBON | André |
| cours d'eau et nappes connectées | hiver | 5100 | 55 | ALLUVIONS DE GARONNE (2) (UG1) | 47 | | BOURBON | BOURBON | André |
| cours d'eau et nappes connectées | hiver | 1200 | 20 | ALLUVIONS DE GARONNE (2) (UG1) | 47 | | BOURBON | BOURBON | André |
| cours d'eau et nappes connectées | hiver | 3600 | 50 | ALLUVIONS DE GARONNE (2) (UG1) | 47 | | BOURBON | BOURBON | André |
| cours d'eau et nappes connectées | hiver | 2290 | 40 | ALLUVIONS DE GARONNE (2) (UG1) | 47 | | BOURBON | BOURBON | André |
| cours d'eau et nappes connectées | hiver | 5100 | 40 | ALLUVIONS DE GARONNE (2) (UG1) | 47 | | BOURBON | BOURBON | André |
| cours d'eau et nappes connectées | hiver | 4850 | 40 | ALLUVIONS DE GARONNE (2) (UG1) | 47 | | BOURBON | BOURBON | André |
| cours d'eau et nappes connectées | hiver | 3600 | 30 | ALLUVIONS DE GARONNE (2) (UG1) | 47 | | BOURBON | BOURBON | André |
| cours d'eau et nappes connectées | hiver | 800 | 20 | ALLUVIONS DE GARONNE (2) (UG1) | 47 | | BOURBON | BOURBON | André |
| cours d'eau et nappes connectées | hiver | 420 | 15 | ALLUVIONS DE GARONNE (2) (UG1) | 47 | | BOURBON | BOURBON | André |
| cours d'eau et nappes connectées | hiver | 1200 | 10 | ALLUVIONS DE GARONNE (2) (UG1) | 47 | | BOURBON | BOURBON | André |
| cours d'eau et nappes connectées | hiver | 685 | 16 | ALLUVIONS DE GARONNE (2) (UG1) | 47 | | BOURBON | BOURBON | André |
| cours d'eau et nappes connectées | hiver | 8400 | 40 | ALLUVIONS DE GARONNE (2) (UG1) | 47 | | BOURBON | BOURBON | André |
| cours d'eau et nappes connectées | hiver | 9600 | 20 | ALLUVIONS DE GARONNE (2) (UG1) | 47 | | BOURBON | BOURBON | André |
| cours d'eau et nappes connectées | hiver | 3900 | 30 | ALLUVIONS DE GARONNE (2) (UG1) | 47 | | BOURBON | BOURBON | André |
| cours d'eau et nappes connectées | hiver | 6300 | 50 | ALLUVIONS DE GARONNE (2) (UG1) | 47 | | BOURBON | BOURBON | André |
| cours d'eau et nappes connectées | hiver | 8700 | 70 | ALLUVIONS DE GARONNE (2) (UG1) | 47 | | BOURBON | BOURBON | André |
| cours d'eau et nappes connectées | hiver | 600 | 30 | ALLUVIONS DE GARONNE (2) (UG1) | 47 | | BOURBON | BOURBON | André |
| cours d'eau et nappes connectées | hiver | 501 | 30 | ALLUVIONS DE GARONNE (2) (UG1) | 47 | | BOURBON | BOURBON | André |
| cours d'eau et nappes connectées | hiver | 6000 | 50 | avence | 47 | | BOURBON | BOURBON | André |

| ressource | révisé | volumes autorisés | répart. autorisée | milieu protégé | département | lieu-dit | commune | nom | propriété |
|----------------------------------|--------|-------------------|-------------------|--------------------------------|-------------|--------------------------|----------------------------|----------------------|----------------|
| cours d'eau et nappes connectées | hiver | 5400 | 30 | ALLUVIONS DE GARONNE (2) (UG2) | 47 | Charbonneau | FAUILLET | DUBOURG | Yves |
| cours d'eau et nappes connectées | hiver | 12800 | 60 | garonne (UG2) | 47 | La Housie | FAUILLET | DUBOURG | Yves |
| cours d'eau et nappes connectées | hiver | 600 | 67 | ALLUVIONS DE GARONNE (2) (UG1) | 47 | Brezat Meshot | FOURQUES-SUR-GARONNE | DUBOURG | Yves |
| cours d'eau et nappes connectées | hiver | 213 | 15 | ALLUVIONS DE GARONNE (2) (UG1) | 47 | Bernat Barron | FOURQUES-SUR-GARONNE | DUBOURG | Yves |
| cours d'eau et nappes connectées | hiver | 1500 | 12 | ALLUVIONS DE GARONNE (2) (UG1) | 47 | Héraud | BIRAC-SUR-TREC | DUBOURG | Gabriel Michel |
| cours d'eau et nappes connectées | hiver | 1200 | 10 | ALLUVIONS DE GARONNE (2) (UG1) | 47 | Les Barthes | BIRAC-SUR-TREC | DUBOURG | Gabriel Michel |
| cours d'eau et nappes connectées | hiver | 8700 | 0 | ALLUVIONS DE GARONNE (2) (UG2) | 47 | Souyres | BIRAC-SUR-TREC | DUBOURG | Arme-Marie |
| cours d'eau et nappes connectées | hiver | 1900 | 10 | ALLUVIONS DE GARONNE (2) (UG2) | 47 | Souyres | CALONGES | DUBOURG | Arme-Marie |
| cours d'eau et nappes connectées | hiver | 1840 | 25 | ALLUVIONS DE GARONNE (2) (UG1) | 47 | Souyres | CALONGES | DUBOURG | Arme-Marie |
| cours d'eau et nappes connectées | hiver | 2400 | 30 | ALLUVIONS DE GARONNE (2) (UG1) | 47 | Larroque | BEAULUY | DUBOURG | Michel |
| cours d'eau et nappes connectées | hiver | 2100 | 30 | ALLUVIONS DE GARONNE (2) (UG1) | 47 | Larroque | BEAULUY | DUBOURG | Michel |
| cours d'eau et nappes connectées | hiver | 5100 | 40 | ALLUVIONS DE GARONNE (2) (UG1) | 47 | Chemin Caumont | FAUGIEROLLES | DUREAU | Thierry |
| cours d'eau et nappes connectées | hiver | 5400 | 35 | ALLUVIONS DE GARONNE (2) (UG1) | 47 | Barfou | FAUGIEROLLES | DUREAU | Thierry |
| cours d'eau et nappes connectées | hiver | 2700 | 35 | ALLUVIONS DE GARONNE (2) (UG1) | 47 | Besulféin | SENESTIS | DUTEIL | Denis |
| cours d'eau et nappes connectées | hiver | 3000 | 35 | ALLUVIONS DE GARONNE (2) (UG1) | 47 | Seignat | SENESTIS | DUTEIL | Denis |
| cours d'eau et nappes connectées | hiver | 300 | 90 | bequeyron | 47 | Lacoste | TAILLEBOURG | DUTEIL | Denis |
| cours d'eau et nappes connectées | hiver | 1283 | 90 | lieux | 47 | Les Comières | TAILLEBOURG | DUTEIL | Denis |
| cours d'eau et nappes connectées | hiver | 3144 | 90 | terre | 47 | Lieus | MEILHAN-SUR-GARONNE | DUTHURON | Jean-Marie |
| cours d'eau et nappes connectées | hiver | 15400 | 50 | ALLUVIONS DE GARONNE (2) (UG1) | 47 | Combis | MEILHAN-SUR-GARONNE | DUTHURON | Jean-Marie |
| cours d'eau et nappes connectées | hiver | 13261 | 50 | ALLUVIONS DE GARONNE (2) (UG1) | 47 | La Vésière | MEILHAN-SUR-GARONNE | DUTHURON | Jean-Marie |
| cours d'eau et nappes connectées | hiver | 7491 | 50 | ALLUVIONS DE GARONNE (2) (UG1) | 47 | Bémus | TAILLEBOURG | DUTHURON | Jean-Marie |
| cours d'eau et nappes connectées | hiver | 11200 | 50 | ALLUVIONS DE GARONNE (2) (UG1) | 47 | Berdery | TAILLEBOURG | EARL BARBE | Jean-Marie |
| cours d'eau et nappes connectées | hiver | 15301 | 50 | ALLUVIONS DE GARONNE (2) (UG1) | 47 | Préce Brôlée | TAILLEBOURG | EARL BARBE | Jean-Marie |
| cours d'eau et nappes connectées | hiver | 9800 | 40 | ALLUVIONS DE GARONNE (2) (UG1) | 47 | Magyre Néou | TAILLEBOURG | EARL BARBE | Jean-Marie |
| cours d'eau et nappes connectées | hiver | 6300 | 50 | ALLUVIONS DE GARONNE (2) (UG1) | 47 | Bernus | TAILLEBOURG | EARL BARBE | Jean-Marie |
| cours d'eau et nappes connectées | hiver | 59360 | 72 | ALLUVIONS DE GARONNE (2) (UG1) | 47 | Machastelle | SENESTIS | EARL BRO | Jean-Marie |
| cours d'eau et nappes connectées | hiver | 59360 | 72 | ALLUVIONS DE GARONNE (2) (UG1) | 47 | Barrail | SENESTIS | EARL CECCATO FRANCIS | Jean-Marie |
| cours d'eau et nappes connectées | hiver | 59360 | 72 | ALLUVIONS DE GARONNE (2) (UG1) | 47 | Barrail | SENESTIS | EARL CECCATO FRANCIS | Jean-Marie |
| cours d'eau et nappes connectées | hiver | 12623 | 65 | ALLUVIONS DE GARONNE (2) (UG1) | 47 | Barrail | SENESTIS | EARL CECCATO FRANCIS | Jean-Marie |
| cours d'eau et nappes connectées | hiver | 2400 | 30 | ALLUVIONS DE GARONNE (2) (UG1) | 47 | Barrail | SENESTIS | EARL CECCATO FRANCIS | Jean-Marie |
| cours d'eau et nappes connectées | hiver | 4500 | 35 | ALLUVIONS DE GARONNE (2) (UG1) | 47 | sept | SENESTIS | EARL CECCATO FRANCIS | Jean-Marie |
| cours d'eau et nappes connectées | hiver | 5700 | 55 | ALLUVIONS DE GARONNE (2) (UG1) | 47 | Couette | GONTAUD-DE-NOGARET | EARL COLLOT DA ROS | Jean-Marie |
| cours d'eau et nappes connectées | hiver | 3000 | 20 | seuret | 47 | Bouhou | JUBIX | EARL COLLOT DA ROS | Jean-Marie |
| cours d'eau et nappes connectées | hiver | 2000 | 20 | ALLUVIONS DE GARONNE (2) (UG1) | 47 | Carlet, Mouille, Papayot | FOURQUES-SUR-GARONNE | EARL DE BACHOLM | Jean-Marie |
| cours d'eau et nappes connectées | hiver | 3400 | 30 | ALLUVIONS DE GARONNE (2) (UG1) | 47 | Joye | FOURQUES-SUR-GARONNE | EARL DE BACHOLM | Jean-Marie |
| cours d'eau et nappes connectées | hiver | 3700 | 30 | ALLUVIONS DE GARONNE (2) (UG1) | 47 | Menut | GONTAUD-DE-NOGARET | EARL DE BACHOLM | Jean-Marie |
| cours d'eau et nappes connectées | hiver | 17000 | 25 | ALLUVIONS DE GARONNE (2) (UG1) | 47 | Mouton | GONTAUD-DE-NOGARET | EARL DE BACHOLM | Jean-Marie |
| cours d'eau et nappes connectées | hiver | 60000 | 110 | ALLUVIONS DE GARONNE (2) (UG1) | 47 | Duc | GONTAUD-DE-NOGARET | EARL DE BACHOLM | Jean-Marie |
| cours d'eau et nappes connectées | hiver | 30000 | 60 | ALLUVIONS DE GARONNE (2) (UG1) | 47 | Yés | SENESTIS | EARL DE BACHOLM | Jean-Marie |
| cours d'eau et nappes connectées | hiver | 15000 | 40 | ALLUVIONS DE GARONNE (2) (UG1) | 47 | Roussaux - SENESTIS | SENESTIS | EARL DE BACHOLM | Jean-Marie |
| cours d'eau et nappes connectées | hiver | 44000 | 25 | lacresses | 47 | Tougnierie Bas | FUMIEL | EARL DE BARBOUTAN | Jean-Marie |
| cours d'eau et nappes connectées | hiver | 4800 | 50 | ALLUVIONS DE GARONNE (2) (UG1) | 47 | Pibaray | MONTIGNAC-TOUPINERIE | EARL DE BARBOUTAN | Jean-Marie |
| cours d'eau et nappes connectées | hiver | 1929 | 35 | ALLUVIONS DE GARONNE (2) (UG1) | 47 | Pris de Heut | GONTAUD-DE-NOGARET | EARL DE BEL AIR | Jean-Marie |
| cours d'eau et nappes connectées | hiver | 9572 | 75 | ALLUVIONS DE GARONNE (2) (UG1) | 47 | Lahle | COUTHURES-SUR-GARONNE | EARL DE BEL AIR | Jean-Marie |
| cours d'eau et nappes connectées | hiver | 8138 | 65 | ALLUVIONS DE GARONNE (2) (UG1) | 47 | La Grèze | COUTHURES-SUR-GARONNE | EARL DE BROCA | Jean-Marie |
| cours d'eau et nappes connectées | hiver | 4314 | 75 | ALLUVIONS DE GARONNE (2) (UG1) | 47 | Broca | COUTHURES-SUR-GARONNE | EARL DE BROCA | Jean-Marie |
| cours d'eau et nappes connectées | hiver | 4982 | 45 | ALLUVIONS DE GARONNE (2) (UG1) | 47 | Broca | COUTHURES-SUR-GARONNE | EARL DE BROCA | Jean-Marie |
| cours d'eau et nappes connectées | hiver | 1200 | 15 | feucaud | 47 | Labarte | HAUTESVIGNES | EARL DE BROCA | Jean-Marie |
| cours d'eau et nappes connectées | hiver | 7010 | 30 | ALLUVIONS DE GARONNE (2) (UG1) | 47 | Milby | BIRAC-SUR-TREC | EARL DE BRUSREAU | Jean-Marie |
| cours d'eau et nappes connectées | hiver | 1650 | 12 | ALLUVIONS DE GARONNE (2) (UG1) | 47 | Grand Prâ | BIRAC-SUR-TREC | EARL DE BRUSREAU | Jean-Marie |
| cours d'eau et nappes connectées | hiver | 600 | 8 | ALLUVIONS DE GARONNE (2) (UG1) | 47 | Mamou et Tilen | FAUGIEROLLES | EARL DE CAFFRES | Jean-Marie |
| cours d'eau et nappes connectées | hiver | 3084 | 12 | ALLUVIONS DE GARONNE (2) (UG1) | 47 | Caffres | BIRAC-SUR-TREC | EARL DE CAFFRES | Jean-Marie |
| cours d'eau et nappes connectées | hiver | 2235 | 12 | ALLUVIONS DE GARONNE (2) (UG1) | 47 | Camp | FAUGIEROLLES | EARL DE CAFFRES | Jean-Marie |
| cours d'eau et nappes connectées | hiver | 1350 | 40 | ALLUVIONS DE GARONNE (2) (UG1) | 47 | Chauvin | SAINTE-BAZEILLE | EARL DE CAFFRES | Jean-Marie |
| cours d'eau et nappes connectées | hiver | 4500 | 35 | ALLUVIONS DE GARONNE (2) (UG1) | 47 | Rebatié | BIRAC-SUR-TREC | EARL DE CAMPAN | Jean-Marie |
| cours d'eau et nappes connectées | hiver | 9000 | 49 | ALLUVIONS DE GARONNE (2) (UG1) | 47 | Lapeyère | BIRAC-SUR-TREC | EARL DE DIANE | Jean-Marie |
| cours d'eau et nappes connectées | hiver | 600 | 50 | ALLUVIONS DE GARONNE (2) (UG1) | 47 | Gabin | GONTAUD-DE-NOGARET | EARL DE DIANE | Jean-Marie |
| cours d'eau et nappes connectées | hiver | 10000 | 50 | ALLUVIONS DE GARONNE (2) (UG1) | 47 | Faraud | FAUGIEROLLES | EARL DE DIANE | Jean-Marie |
| cours d'eau et nappes connectées | hiver | 20000 | 15 | lacresse | 47 | Jongrand | FAUGIEROLLES | EARL DE DIANE | Jean-Marie |
| cours d'eau et nappes connectées | hiver | 17350 | 12 | caubon | 47 | Goutié | SAINTE-BAZEILLE | EARL DE FAYE | Jean-Marie |
| cours d'eau et nappes connectées | hiver | 900 | 15 | ALLUVIONS DE GARONNE (2) (UG1) | 47 | Vieiry | CASTELMAU-SUR-GUIPE | EARL DE FAYE | Jean-Marie |
| cours d'eau et nappes connectées | hiver | 3000 | 20 | ALLUVIONS DE GARONNE (2) (UG1) | 47 | Grouillé | BIRAC-SUR-TREC | EARL DE GROUILLE | Jean-Marie |
| cours d'eau et nappes connectées | hiver | 900 | 15 | ALLUVIONS DE GARONNE (2) (UG1) | 47 | Bourrut | BIRAC-SUR-TREC | EARL DE GROUILLE | Jean-Marie |
| cours d'eau et nappes connectées | hiver | 4800 | 40 | ALLUVIONS DE GARONNE (2) (UG1) | 47 | Grouillé | BIRAC-SUR-TREC | EARL DE GROUILLE | Jean-Marie |
| cours d'eau et nappes connectées | hiver | 3300 | 30 | ALLUVIONS DE GARONNE (2) (UG1) | 47 | Galaboy | BIRAC-SUR-TREC | EARL DE GROUILLE | Jean-Marie |
| cours d'eau et nappes connectées | hiver | 3600 | 30 | ALLUVIONS DE GARONNE (2) (UG1) | 47 | Maubrat | MARIVANDE | EARL DE GROUILLE | Jean-Marie |
| cours d'eau et nappes connectées | hiver | 46200 | 20 | canal de la portat | 47 | Cheutard | SAINTE-BAZEILLE | EARL DE LA BERGERIE | Jean-Marie |
| | | | | | | | SAINTE-BAZHELEMY-D'AGENAIS | EARL DE LA BERGERIE | Jean-Marie |

| particularités | quantité autorisée | volume autorisé | date autorisée | intéressement | lieu-dit | commune | zone | prévision |
|----------------------------------|--------------------|-----------------|--------------------------------|---------------|--------------------|-------------------------|-------------------------|-----------|
| cours d'eau et nappes connectées | 1500 | 35 | ALLUVIONS DE GARONNE (2) (UG1) | 47 | L'Hopital | FAUGUEROLLES | EARL DE LA FERRANTINE | |
| cours d'eau et nappes connectées | 600 | 15 | ALLUVIONS DE GARONNE (2) (UG1) | 47 | La Grenoble | GONTAUD-DE-NOGARET | EARL DE LA FERRANTINE | |
| cours d'eau et nappes connectées | 1800 | 30 | ALLUVIONS DE GARONNE (2) (UG2) | 47 | Maréchal | GONTAUD-DE-NOGARET | EARL DE LA FERRANTINE | |
| cours d'eau et nappes connectées | 8000 | 60 | breizne (baraton) | 47 | Tucco | CASTELJALOUX | EARL DE LA PETITE ROQUE | |
| cours d'eau et nappes connectées | 600 | 60 | breizne (baraton) | 47 | Tucco | CASTELJALOUX | EARL DE LA PETITE ROQUE | |
| cours d'eau et nappes connectées | 28100 | 200 | ALLUVIONS DE GARONNE (2) (UG1) | 47 | Lapaysse | SAINT-PARDOUX-DU-BREUIL | EARL DE LA SOURCE | |
| cours d'eau et nappes connectées | 900 | 120 | ALLUVIONS DE GARONNE (2) (UG1) | 47 | Garrigues bas | FAUGUEROLLES | EARL DE LA SOURCE | |
| cours d'eau et nappes connectées | 2800 | 40 | ALLUVIONS DE GARONNE (2) (UG1) | 47 | Louises | FAUGUEROLLES | EARL DE LA SOURCE | |
| cours d'eau et nappes connectées | 7800 | 100 | ALLUVIONS DE GARONNE (2) (UG1) | 47 | Biarbes | FAUGUEROLLES | EARL DE LA SOURCE | |
| cours d'eau et nappes connectées | 8900 | 100 | ALLUVIONS DE GARONNE (2) (UG1) | 47 | Sacristie | FAUGUEROLLES | EARL DE LA SOURCE | |
| cours d'eau et nappes connectées | 25700 | 250 | ALLUVIONS DE GARONNE (2) (UG1) | 47 | Garrigues bas | SAINT-PARDOUX-DU-BREUIL | EARL DE LA SOURCE | |
| cours d'eau et nappes connectées | 17500 | 250 | Itrec | 47 | Garrigues | SAINT-PARDOUX-DU-BREUIL | EARL DE LA SOURCE | |
| cours d'eau et nappes connectées | 1200 | 40 | ALLUVIONS DE GARONNE (2) (UG1) | 47 | Garrigues Bas | SAINT-PARDOUX-DU-BREUIL | EARL DE LA SOURCE | |
| cours d'eau et nappes connectées | 8300 | 50 | ALLUVIONS DE GARONNE (2) (UG1) | 47 | Champ de Lièvre | JUSIX | EARL DE LA VALLEE | |
| cours d'eau et nappes connectées | 14100 | 40 | ALLUVIONS DE GARONNE (2) (UG1) | 47 | ASA LA CAMINASSE | JUSIX | EARL DE LA VALLEE | |
| cours d'eau et nappes connectées | 13800 | 50 | gupie | 47 | Nerail | SAINTE-BAZEILLE | EARL DE LA VALLEE | |
| cours d'eau et nappes connectées | 1600 | 30 | ALLUVIONS DE GARONNE (2) (UG1) | 47 | Le Parre | MAS-D'AGENAIS | EARL DE LA VALLEE | |
| cours d'eau et nappes connectées | 1800 | 20 | ALLUVIONS DE GARONNE (2) (UG1) | 47 | Varennes Nord | CAUMONT-SUR-GARONNE | EARL DE LANCELOT | |
| cours d'eau et nappes connectées | 3350 | 20 | mayne | 47 | Bouziouls | CAUMONT-SUR-GARONNE | EARL DE LARRAN | |
| cours d'eau et nappes connectées | 22200 | 100 | ALLUVIONS DE GARONNE (2) (UG1) | 47 | Tarf | TAILLEBOURG | EARL DE LEYVALADE | |
| cours d'eau et nappes connectées | 300 | 3 | ALLUVIONS DE GARONNE (2) (UG2) | 47 | Marsanes | CALONGES | EARL DE MARSANES | |
| cours d'eau et nappes connectées | 6000 | 50 | ALLUVIONS DE GARONNE (2) (UG2) | 47 | Marsanes | CALONGES | EARL DE MARSANES | |
| cours d'eau et nappes connectées | 5100 | 20 | ALLUVIONS DE GARONNE (2) (UG1) | 47 | lit de La Sèrre | MARMAUDE | EARL DE MELANORE | |
| cours d'eau et nappes connectées | 1800 | 30 | ALLUVIONS DE GARONNE (2) (UG1) | 47 | Eglise de Cousaan | MARMAUDE | EARL DE MELANORE | |
| cours d'eau et nappes connectées | 1900 | 35 | ALLUVIONS DE GARONNE (2) (UG1) | 47 | Montant | FOURQUES-SUR-GARONNE | EARL DE MELANORE | |
| cours d'eau et nappes connectées | 2400 | 30 | ALLUVIONS DE GARONNE (2) (UG1) | 47 | Lepassenaire | FOURQUES-SUR-GARONNE | EARL DE MELANORE | |
| cours d'eau et nappes connectées | 4800 | 30 | ALLUVIONS DE GARONNE (2) (UG1) | 47 | Grande Pèze | FOURQUES-SUR-GARONNE | EARL DE MELANORE | |
| cours d'eau et nappes connectées | 3600 | 30 | ALLUVIONS DE GARONNE (2) (UG1) | 47 | Pelit | FOURQUES-SUR-GARONNE | EARL DE MELANORE | |
| cours d'eau et nappes connectées | 17400 | 150 | avenche | 47 | Baron | FOURQUES-SUR-GARONNE | EARL DE MELANORE | |
| cours d'eau et nappes connectées | 2400 | 25 | ALLUVIONS DE GARONNE (2) (UG1) | 47 | Pradet | MELHAN-SUR-GARONNE | EARL DE MONDIE | |
| cours d'eau et nappes connectées | 3820 | 30 | ALLUVIONS DE GARONNE (2) (UG1) | 47 | Morneau | SAINTE-BAZEILLE | EARL DE MOUCHES | |
| cours d'eau et nappes connectées | 1610 | 20 | ALLUVIONS DE GARONNE (2) (UG1) | 47 | Clois | SENESTIS | EARL DE MOUCHES | |
| cours d'eau et nappes connectées | 600 | 25 | ALLUVIONS DE GARONNE (2) (UG1) | 47 | Mouches | SENESTIS | EARL DE MOUCHES | |
| cours d'eau et nappes connectées | 19300 | 45 | ALLUVIONS DE GARONNE (2) (UG1) | 47 | Clois | SENESTIS | EARL DE MOUCHES | |
| cours d'eau et nappes connectées | 4700 | 90 | ALLUVIONS DE GARONNE (2) (UG1) | 47 | Vica Roy | SENESTIS | EARL DE MOUCHES | |
| cours d'eau et nappes connectées | 10300 | 90 | ALLUVIONS DE GARONNE (2) (UG1) | 47 | Mouches | SENESTIS | EARL DE MOUCHES | |
| cours d'eau et nappes connectées | 10300 | 45 | ALLUVIONS DE GARONNE (2) (UG1) | 47 | Mouches | SENESTIS | EARL DE MOUCHES | |
| cours d'eau et nappes connectées | 11200 | 45 | ALLUVIONS DE GARONNE (2) (UG1) | 47 | Labarthe Lauby | SENESTIS | EARL DE MOUCHES | |
| cours d'eau et nappes connectées | 7900 | 60 | ALLUVIONS DE GARONNE (2) (UG1) | 47 | Petit Siret | GALLIAC | EARL DE PERGOT | |
| cours d'eau et nappes connectées | 2700 | 55 | ALLUVIONS DE GARONNE (2) (UG1) | 47 | Au merle | GALLIAC | EARL DE PERGOT | |
| cours d'eau et nappes connectées | 1800 | 35 | ALLUVIONS DE GARONNE (2) (UG1) | 47 | Varennes Ouest | GALLIAC | EARL DE PERGOT | |
| cours d'eau et nappes connectées | 5000 | 35 | ALLUVIONS DE GARONNE (2) (UG1) | 47 | canal de du pontet | CAUMONT-SUR-GARONNE | EARL DE PERSILLON | |
| cours d'eau et nappes connectées | 10000 | 80 | canal de du pontet | 47 | Pierrebeimat | L'ABRETONIE | EARL DE PIERRE BERNAT | |
| cours d'eau et nappes connectées | 48000 | 40 | ALLUVIONS DE GARONNE (2) (UG1) | 47 | Sauvage | L'ABRETONIE | EARL DE PIERRE BERNAT | |
| cours d'eau et nappes connectées | 10500 | 30 | ALLUVIONS DE GARONNE (2) (UG1) | 47 | Gauma | SENESTIS | EARL DE RENOL | |
| cours d'eau et nappes connectées | 3000 | 22 | ALLUVIONS DE GARONNE (2) (UG1) | 47 | Renol | SENESTIS | EARL DE RENOL | |
| cours d'eau et nappes connectées | 2180 | 30 | ALLUVIONS DE GARONNE (2) (UG1) | 47 | Renol | SENESTIS | EARL DE RENOL | |
| cours d'eau et nappes connectées | 4200 | 40 | ALLUVIONS DE GARONNE (2) (UG1) | 47 | Salat | SENESTIS | EARL DE RENOL | |
| cours d'eau et nappes connectées | 1200 | 36 | ALLUVIONS DE GARONNE (2) (UG1) | 47 | Château | LONGUEVILLE | EARL DE ROUQUETTE | |
| cours d'eau et nappes connectées | 1500 | 38 | ALLUVIONS DE GARONNE (2) (UG1) | 47 | Beardrie | LONGUEVILLE | EARL DE ROUQUETTE | |
| cours d'eau et nappes connectées | 1500 | 35 | ALLUVIONS DE GARONNE (2) (UG1) | 47 | La Tuque | LONGUEVILLE | EARL DE ROUQUETTE | |
| cours d'eau et nappes connectées | 2100 | 35 | ALLUVIONS DE GARONNE (2) (UG1) | 47 | Vitarelle | LONGUEVILLE | EARL DE ROUQUETTE | |
| cours d'eau et nappes connectées | 600 | 10 | ALLUVIONS DE GARONNE (2) (UG1) | 47 | Fregperau | LONGUEVILLE | EARL DE ROUQUETTE | |
| cours d'eau et nappes connectées | 1800 | 35 | ALLUVIONS DE GARONNE (2) (UG1) | 47 | Fregperau | LONGUEVILLE | EARL DE ROUQUETTE | |
| cours d'eau et nappes connectées | 3000 | 25 | ALLUVIONS DE GARONNE (2) (UG1) | 47 | Marescot | LONGUEVILLE | EARL DE ROUQUETTE | |
| cours d'eau et nappes connectées | 4800 | 40 | ALLUVIONS DE GARONNE (2) (UG1) | 47 | Baus | FOURQUES-SUR-GARONNE | EARL DE SIGNALAS | |
| cours d'eau et nappes connectées | 3900 | 25 | ALLUVIONS DE GARONNE (2) (UG1) | 47 | Tourfic | FOURQUES-SUR-GARONNE | EARL DE SIGNALAS | |
| cours d'eau et nappes connectées | 3900 | 25 | ALLUVIONS DE GARONNE (2) (UG1) | 47 | Tourfic | FOURQUES-SUR-GARONNE | EARL DE SIGNALAS | |
| cours d'eau et nappes connectées | 2400 | 20 | ALLUVIONS DE GARONNE (2) (UG1) | 47 | Baus | CAUMONT-SUR-GARONNE | EARL DE SIGNALAS | |
| cours d'eau et nappes connectées | 28500 | 240 | Itchon | 47 | Capès | FOURQUES-SUR-GARONNE | EARL DE SIGNALAS | |
| cours d'eau et nappes connectées | 3000 | 40 | Itcherique | 47 | Signalas | ALLONS | EARL DE SIGNALAS | |
| cours d'eau et nappes connectées | 1200 | 25 | ALLUVIONS DE GARONNE (2) (UG1) | 47 | Grand Portail | MARMAUDE | EARL DE SIGNALAS | |
| cours d'eau et nappes connectées | 3400 | 20 | ALLUVIONS DE GARONNE (1) (UG2) | 47 | Chabirante | MARMAUDE | EARL DE SIGNALAS | |
| cours d'eau et nappes connectées | 2400 | 30 | ALLUVIONS DE GARONNE (2) (UG1) | 47 | Barbes | BEAULUY | EARL DES CHATYNIERS | |
| cours d'eau et nappes connectées | 7200 | 30 | ALLUVIONS DE GARONNE (2) (UG1) | 47 | Moulin de la Grave | FAUGUEROLLES | EARL DES COLOMBAGES | |
| | | | | | | SENESTIS | EARL DES CORNIERS | |

| répartition | volume autorisé | débit autorisé | statut | type de rattachement | commune | propriétaire | type de rattachement | statut | type de rattachement | commune | propriétaire |
|----------------------------------|-----------------|----------------|--------|--------------------------------|-----------------------|-----------------------------|----------------------|-----------------------|-----------------------------|-------------------|--------------------|
| cours d'eau et nappes connectées | 11600 | 40 | hiver | ALLUVIONS DE GARONNE (2) (UG1) | COMBES | EARL DES CORNIERES | 47 | COMBES | EARL DES CORNIERES | COMBES | EARL DES CORNIERES |
| cours d'eau et nappes connectées | 11500 | 15 | hiver | ALLUVIONS DE GARONNE (2) (UG1) | CARMAILLOT | SENESTIS | 47 | CARMAILLOT | SENESTIS | SENESTIS | SENESTIS |
| cours d'eau et nappes connectées | 1872 | 15 | hiver | ALLUVIONS DE GARONNE (2) (UG1) | GRANGE BRULADE | VIRAZEL | 47 | GRANGE BRULADE | VIRAZEL | EARL DES GRANGES | EARL DES GRANGES |
| cours d'eau et nappes connectées | 16160 | 55 | hiver | ALLUVIONS DE GARONNE (2) (UG2) | GRANGE BRULADE | VIRAZEL | 47 | GRANGE BRULADE | VIRAZEL | EARL DES GRANGES | EARL DES GRANGES |
| cours d'eau et nappes connectées | 720 | 15 | hiver | ALLUVIONS DE GARONNE (2) (UG1) | GUILLELME | FAUGUEROLLES | 47 | GUILLELME | FAUGUEROLLES | EARL DES GRANGES | EARL DES GRANGES |
| cours d'eau et nappes connectées | 70950 | 105 | hiver | garonne (UG1) | MAURES | SENESTIS | 47 | MAURES | SENESTIS | EARL DES MAURES | EARL DES MAURES |
| cours d'eau et nappes connectées | 15000 | 15 | hiver | canal de pompiet | LABOULHÈRES | GONTAUD-DE-NOGARET | 47 | LABOULHÈRES | GONTAUD-DE-NOGARET | EARL DES OUILLETS | EARL DES OUILLETS |
| cours d'eau et nappes connectées | 3600 | 30 | hiver | ALLUVIONS DE GARONNE (2) (UG1) | GAUDIER | GONTAUD-DE-NOGARET | 47 | GAUDIER | GONTAUD-DE-NOGARET | EARL DES OUILLETS | EARL DES OUILLETS |
| cours d'eau et nappes connectées | 9600 | 35 | hiver | ALLUVIONS DE GARONNE (2) (UG1) | CUPPIA | GONTAUD-DE-NOGARET | 47 | CUPPIA | GONTAUD-DE-NOGARET | EARL DES OUILLETS | EARL DES OUILLETS |
| cours d'eau et nappes connectées | 4500 | 25 | hiver | ALLUVIONS DE GARONNE (2) (UG1) | RAMES | GONTAUD-DE-NOGARET | 47 | RAMES | GONTAUD-DE-NOGARET | EARL DES OUILLETS | EARL DES OUILLETS |
| cours d'eau et nappes connectées | 300 | 40 | hiver | ALLUVIONS DE GARONNE (2) (UG1) | CARDIS | MEILHAN-SUR-GARONNE | 47 | CARDIS | MEILHAN-SUR-GARONNE | EARL DES OUILLETS | EARL DES OUILLETS |
| cours d'eau et nappes connectées | 5500 | 20 | hiver | ALLUVIONS DE GARONNE (2) (UG1) | LAUAT | COUTHURES-SUR-GARONNE | 47 | LAUAT | COUTHURES-SUR-GARONNE | EARL DES OUILLETS | EARL DES OUILLETS |
| cours d'eau et nappes connectées | 3900 | 30 | hiver | ALLUVIONS DE GARONNE (2) (UG1) | AVATOC | COUTHURES-SUR-GARONNE | 47 | AVATOC | COUTHURES-SUR-GARONNE | EARL DES OUILLETS | EARL DES OUILLETS |
| cours d'eau et nappes connectées | 1800 | 40 | hiver | SAVAC | BIzac | BOUGLON | 47 | BIzac | BOUGLON | EARL DES SAVACLES | EARL DES SAVACLES |
| cours d'eau et nappes connectées | 11200 | 40 | hiver | ALLUVIONS DE GARONNE (2) (UG1) | Près du Sarac, Guiron | MONTOUILLAN | 47 | Près du Sarac, Guiron | MONTOUILLAN | EARL DES SAVACLES | EARL DES SAVACLES |
| cours d'eau et nappes connectées | 8500 | 8 | hiver | ALLUVIONS DE GARONNE (2) (UG1) | Courtillezes | BEAUFUY | 47 | Courtillezes | BEAUFUY | EARL DES SAVACLES | EARL DES SAVACLES |
| cours d'eau et nappes connectées | 5700 | 30 | hiver | ALLUVIONS DE GARONNE (2) (UG1) | Falot | SAINT-BAZEILLE | 47 | Falot | SAINT-BAZEILLE | EARL DES SAVACLES | EARL DES SAVACLES |
| cours d'eau et nappes connectées | 2100 | 30 | hiver | ALLUVIONS DE GARONNE (2) (UG1) | Luc | GALIAC | 47 | Luc | GALIAC | EARL DES SAVACLES | EARL DES SAVACLES |
| cours d'eau et nappes connectées | 10000 | 20 | hiver | ALLUVIONS DE GARONNE (2) (UG1) | Lassaguihe | GONTAUD-DE-NOGARET | 47 | Lassaguihe | GONTAUD-DE-NOGARET | EARL DES SAVACLES | EARL DES SAVACLES |
| cours d'eau et nappes connectées | 11400 | 20 | hiver | ALLUVIONS DE GARONNE (2) (UG1) | Bouchon | GONTAUD-DE-NOGARET | 47 | Bouchon | GONTAUD-DE-NOGARET | EARL DES SAVACLES | EARL DES SAVACLES |
| cours d'eau et nappes connectées | 22100 | 20 | hiver | ALLUVIONS DE GARONNE (2) (UG1) | Tuquet | FAUGUEROLLES | 47 | Tuquet | FAUGUEROLLES | EARL DES SAVACLES | EARL DES SAVACLES |
| cours d'eau et nappes connectées | 840 | 20 | hiver | ALLUVIONS DE GARONNE (2) (UG1) | Jardiney | MARMANDE | 47 | Jardiney | MARMANDE | EARL DES SAVACLES | EARL DES SAVACLES |
| cours d'eau et nappes connectées | 350 | 20 | hiver | ALLUVIONS DE GARONNE (2) (UG1) | Bedier | MARMANDE | 47 | Bedier | MARMANDE | EARL DES SAVACLES | EARL DES SAVACLES |
| cours d'eau et nappes connectées | 840 | 20 | hiver | ALLUVIONS DE GARONNE (2) (UG1) | Jardiney | MARMANDE | 47 | Jardiney | MARMANDE | EARL DES SAVACLES | EARL DES SAVACLES |
| cours d'eau et nappes connectées | 840 | 20 | hiver | ALLUVIONS DE GARONNE (2) (UG1) | Tranchant | MARMANDE | 47 | Tranchant | MARMANDE | EARL DES SAVACLES | EARL DES SAVACLES |
| cours d'eau et nappes connectées | 840 | 20 | hiver | ALLUVIONS DE GARONNE (2) (UG1) | Jardiney | MARMANDE | 47 | Jardiney | MARMANDE | EARL DES SAVACLES | EARL DES SAVACLES |
| cours d'eau et nappes connectées | 840 | 20 | hiver | ALLUVIONS DE GARONNE (2) (UG1) | Jardiney | MARMANDE | 47 | Jardiney | MARMANDE | EARL DES SAVACLES | EARL DES SAVACLES |
| cours d'eau et nappes connectées | 980 | 20 | hiver | ALLUVIONS DE GARONNE (2) (UG1) | Jardiney | MARMANDE | 47 | Jardiney | MARMANDE | EARL DES SAVACLES | EARL DES SAVACLES |
| cours d'eau et nappes connectées | 980 | 20 | hiver | ALLUVIONS DE GARONNE (2) (UG1) | Tranchant | MARMANDE | 47 | Tranchant | MARMANDE | EARL DES SAVACLES | EARL DES SAVACLES |
| cours d'eau et nappes connectées | 580 | 20 | hiver | ALLUVIONS DE GARONNE (2) (UG1) | Bedier | MARMANDE | 47 | Bedier | MARMANDE | EARL DES SAVACLES | EARL DES SAVACLES |
| cours d'eau et nappes connectées | 1050 | 20 | hiver | ALLUVIONS DE GARONNE (2) (UG1) | Bedier | MARMANDE | 47 | Bedier | MARMANDE | EARL DES SAVACLES | EARL DES SAVACLES |
| cours d'eau et nappes connectées | 420 | 20 | hiver | ALLUVIONS DE GARONNE (2) (UG1) | Bedier | MARMANDE | 47 | Bedier | MARMANDE | EARL DES SAVACLES | EARL DES SAVACLES |
| cours d'eau et nappes connectées | 18000 | 0 | hiver | ALLUVIONS DE GARONNE (2) (UG1) | Comières | SENESTIS | 47 | Comières | SENESTIS | EARL DES SAVACLES | EARL DES SAVACLES |
| cours d'eau et nappes connectées | 3000 | 25 | hiver | ALLUVIONS DE GARONNE (2) (UG1) | La Rouquette | SAINTE-BARTHELEMY-D'AGENAIS | 47 | La Rouquette | SAINTE-BARTHELEMY-D'AGENAIS | EARL DES SAVACLES | EARL DES SAVACLES |
| cours d'eau et nappes connectées | 3000 | 25 | hiver | ALLUVIONS DE GARONNE (2) (UG2) | Lagagnade | FAUILLET | 47 | Lagagnade | FAUILLET | EARL DES SAVACLES | EARL DES SAVACLES |
| cours d'eau et nappes connectées | 1800 | 15 | hiver | avenue | Bernadou | FAUILLET | 47 | Bernadou | FAUILLET | EARL DES SAVACLES | EARL DES SAVACLES |
| cours d'eau et nappes connectées | 11100 | 100 | hiver | ALLUVIONS DE GARONNE (2) (UG1) | Cassagnat | GREZET-GAVAGNAN | 47 | Cassagnat | GREZET-GAVAGNAN | EARL DES SAVACLES | EARL DES SAVACLES |
| cours d'eau et nappes connectées | 6000 | 60 | hiver | ALLUVIONS DE GARONNE (2) (UG1) | Teuf | TAILLEBOURG | 47 | Teuf | TAILLEBOURG | EARL DES SAVACLES | EARL DES SAVACLES |
| cours d'eau et nappes connectées | 6900 | 40 | hiver | ALLUVIONS DE GARONNE (2) (UG1) | Pourquette | SAINTE-BARTHELEMY-D'AGENAIS | 47 | Pourquette | SAINTE-BARTHELEMY-D'AGENAIS | EARL DES SAVACLES | EARL DES SAVACLES |
| cours d'eau et nappes connectées | 5400 | 30 | hiver | ALLUVIONS DE GARONNE (2) (UG1) | Pourquette | SAINTE-BARTHELEMY-D'AGENAIS | 47 | Pourquette | SAINTE-BARTHELEMY-D'AGENAIS | EARL DES SAVACLES | EARL DES SAVACLES |
| cours d'eau et nappes connectées | 3600 | 30 | hiver | ALLUVIONS DE GARONNE (2) (UG1) | Paul | SAINTE-BARTHELEMY-D'AGENAIS | 47 | Paul | SAINTE-BARTHELEMY-D'AGENAIS | EARL DES SAVACLES | EARL DES SAVACLES |
| cours d'eau et nappes connectées | 2700 | 30 | hiver | ALLUVIONS DE GARONNE (2) (UG1) | Limouzin | SAINTE-BARTHELEMY-D'AGENAIS | 47 | Limouzin | SAINTE-BARTHELEMY-D'AGENAIS | EARL DES SAVACLES | EARL DES SAVACLES |
| cours d'eau et nappes connectées | 3000 | 30 | hiver | ALLUVIONS DE GARONNE (2) (UG1) | Cassagnat | SAINTE-BARTHELEMY-D'AGENAIS | 47 | Cassagnat | SAINTE-BARTHELEMY-D'AGENAIS | EARL DES SAVACLES | EARL DES SAVACLES |
| cours d'eau et nappes connectées | 8700 | 70 | hiver | ALLUVIONS DE GARONNE (2) (UG1) | Aux Marais | MARCELLUS | 47 | Aux Marais | MARCELLUS | EARL DES SAVACLES | EARL DES SAVACLES |
| cours d'eau et nappes connectées | 1700 | 10 | hiver | ALLUVIONS DE GARONNE (2) (UG1) | Meyhan | MARCELLUS | 47 | Meyhan | MARCELLUS | EARL DES SAVACLES | EARL DES SAVACLES |
| cours d'eau et nappes connectées | 2550 | 30 | hiver | ALLUVIONS DE GARONNE (2) (UG1) | Luc Majou | MARCELLUS | 47 | Luc Majou | MARCELLUS | EARL DES SAVACLES | EARL DES SAVACLES |
| cours d'eau et nappes connectées | 3000 | 30 | hiver | ALLUVIONS DE GARONNE (2) (UG1) | La Bouère | MARCELLUS | 47 | La Bouère | MARCELLUS | EARL DES SAVACLES | EARL DES SAVACLES |
| cours d'eau et nappes connectées | 4500 | 35 | hiver | ALLUVIONS DE GARONNE (2) (UG1) | Meyne Neuf | MARCELLUS | 47 | Meyne Neuf | MARCELLUS | EARL DES SAVACLES | EARL DES SAVACLES |
| cours d'eau et nappes connectées | 4500 | 35 | hiver | ALLUVIONS DE GARONNE (2) (UG1) | Meyne Neuf | MARCELLUS | 47 | Meyne Neuf | MARCELLUS | EARL DES SAVACLES | EARL DES SAVACLES |
| cours d'eau et nappes connectées | 5100 | 7 | hiver | ALLUVIONS DE GARONNE (2) (UG1) | Beauvallon | MARCELLUS | 47 | Beauvallon | MARCELLUS | EARL DES SAVACLES | EARL DES SAVACLES |
| cours d'eau et nappes connectées | 5100 | 16 | hiver | ALLUVIONS DE GARONNE (2) (UG1) | Berry Bas | MARCELLUS | 47 | Berry Bas | MARCELLUS | EARL DES SAVACLES | EARL DES SAVACLES |
| cours d'eau et nappes connectées | 3000 | 80 | hiver | ALLUVIONS DE GARONNE (2) (UG1) | Beauvallon | MARCELLUS | 47 | Beauvallon | MARCELLUS | EARL DES SAVACLES | EARL DES SAVACLES |
| cours d'eau et nappes connectées | 3740 | 20 | hiver | ALLUVIONS DE GARONNE (2) (UG1) | Beauvallon | MARCELLUS | 47 | Beauvallon | MARCELLUS | EARL DES SAVACLES | EARL DES SAVACLES |
| cours d'eau et nappes connectées | 1800 | 30 | hiver | ilsos | Moulin Enzès ht Biron | BEAUFUY | 47 | Moulin Enzès ht Biron | BEAUFUY | EARL DES SAVACLES | EARL DES SAVACLES |
| cours d'eau et nappes connectées | 9000 | 45 | hiver | ALLUVIONS DE GARONNE (2) (UG1) | Placiot | SAINTE-BARTHELEMY-D'AGENAIS | 47 | Placiot | SAINTE-BARTHELEMY-D'AGENAIS | EARL DES SAVACLES | EARL DES SAVACLES |
| cours d'eau et nappes connectées | 1400 | 20 | hiver | ALLUVIONS DE GARONNE (2) (UG1) | Cupilla | MARMANDE | 47 | Cupilla | MARMANDE | EARL DES SAVACLES | EARL DES SAVACLES |
| cours d'eau et nappes connectées | 1400 | 20 | hiver | ALLUVIONS DE GARONNE (2) (UG1) | Tellaz | GONTAUD-DE-NOGARET | 47 | Tellaz | GONTAUD-DE-NOGARET | EARL DES SAVACLES | EARL DES SAVACLES |
| cours d'eau et nappes connectées | 1750 | 25 | hiver | ALLUVIONS DE GARONNE (2) (UG1) | Duchamps | GONTAUD-DE-NOGARET | 47 | Duchamps | GONTAUD-DE-NOGARET | EARL DES SAVACLES | EARL DES SAVACLES |
| cours d'eau et nappes connectées | 1400 | 20 | hiver | ALLUVIONS DE GARONNE (2) (UG1) | Duchamps | GONTAUD-DE-NOGARET | 47 | Duchamps | GONTAUD-DE-NOGARET | EARL DES SAVACLES | EARL DES SAVACLES |
| cours d'eau et nappes connectées | 1400 | 20 | hiver | ALLUVIONS DE GARONNE (2) (UG1) | PREZ DE CUJOLA | GONTAUD-DE-NOGARET | 47 | PREZ DE CUJOLA | GONTAUD-DE-NOGARET | EARL DES SAVACLES | EARL DES SAVACLES |
| cours d'eau et nappes connectées | 7500 | 40 | hiver | ALLUVIONS DE GARONNE (2) (UG1) | Berbia | GONTAUD-DE-NOGARET | 47 | Berbia | GONTAUD-DE-NOGARET | EARL DES SAVACLES | EARL DES SAVACLES |
| cours d'eau et nappes connectées | 3000 | 40 | hiver | ALLUVIONS DE GARONNE (2) (UG1) | AU BOIS DE LAJUS | LIJUSX | 47 | AU BOIS DE LAJUS | LIJUSX | EARL DES SAVACLES | EARL DES SAVACLES |
| cours d'eau et nappes connectées | 10500 | 80 | hiver | argenton | FAUILLET | BOUGLON | 47 | FAUILLET | BOUGLON | EARL DES SAVACLES | EARL DES SAVACLES |
| cours d'eau et nappes connectées | 30500 | 75 | hiver | argenton | Labentailles | BOUGLON | 47 | Labentailles | BOUGLON | EARL DES SAVACLES | EARL DES SAVACLES |
| cours d'eau et nappes connectées | 1500 | 10 | hiver | argenton | Labentailles | BOUGLON | 47 | Labentailles | BOUGLON | EARL DES SAVACLES | EARL DES SAVACLES |
| cours d'eau et nappes connectées | 5400 | 30 | hiver | ALLUVIONS DE GARONNE (2) (UG1) | Naval | SAINTE-BAZEILLE | 47 | Naval | SAINTE-BAZEILLE | EARL DES SAVACLES | EARL DES SAVACLES |

| parcelles | pluviométrie | volumen autorisé | débit autorisé | amplitude autorisée | département | lieu-dit | commune | type | propriété |
|----------------------------------|--------------|------------------|----------------|--------------------------------|-------------|-------------------|-----------------------|--------------------------------|----------------|
| cours d'eau et nappes connectées | hiver | 2400 | 20 | ALLUVIONS DE GARONNE (2) (UG1) | 47 | Labastide | SAINT-BAZEILLE | EARL JADAS | |
| cours d'eau et nappes connectées | hiver | 2400 | 40 | ALLUVIONS DE GARONNE (2) (UG1) | 47 | L'Hopital | GONTAUD-DE-NOGARET | EARL JAMBON | |
| cours d'eau et nappes connectées | hiver | 2400 | 30 | ALLUVIONS DE GARONNE (2) (UG1) | 47 | Caneuil | GONTAUD-DE-NOGARET | EARL JAMBON | |
| cours d'eau et nappes connectées | hiver | 1200 | 30 | ALLUVIONS DE GARONNE (2) (UG1) | 47 | Borcion | FAUGUEROLLES | EARL JAMBON | |
| cours d'eau et nappes connectées | hiver | 1890 | 27 | ALLUVIONS DE GARONNE (2) (UG1) | 47 | Chêne Vert Buzet | MARMANDE | EARL LA FERME DE LA CLAVETTE | |
| cours d'eau et nappes connectées | hiver | 2100 | 30 | ALLUVIONS DE GARONNE (2) (UG1) | 47 | Boys | GALLIAC | EARL LA GALUACABISE | |
| cours d'eau et nappes connectées | hiver | 2450 | 35 | Isourenque | 47 | Labarthes | MARMANDE | EARL LA GALUACABISE | |
| cours d'eau et nappes connectées | hiver | 4200 | 60 | Isourenque | 47 | Lacourgue coustan | MARMANDE | EARL LA GALUACABISE | |
| cours d'eau et nappes connectées | hiver | 1500 | 45 | ALLUVIONS DE GARONNE (2) (UG1) | 47 | Vignasse | GONTAUD-DE-NOGARET | EARL LA MARIOTTE | |
| cours d'eau et nappes connectées | hiver | 1200 | 40 | ALLUVIONS DE GARONNE (2) (UG1) | 47 | Lapeyrouche | GONTAUD-DE-NOGARET | EARL LA MARIOTTE | |
| cours d'eau et nappes connectées | hiver | 4500 | 35 | ALLUVIONS DE GARONNE (2) (UG2) | 47 | Gouard | FAUILLET | EARL LA MARIOTTE | |
| cours d'eau et nappes connectées | hiver | 2800 | 40 | avances | 47 | Las Barboles | GALLIAC | EARL LA PHILIPPINE | |
| cours d'eau et nappes connectées | hiver | 1500 | 25 | ALLUVIONS DE GARONNE (2) (UG1) | 47 | Pont de Baye | LONGUEVILLE | EARL LAFAURE | |
| cours d'eau et nappes connectées | hiver | 3000 | 35 | ALLUVIONS DE GARONNE (2) (UG1) | 47 | Lousiôre | GALLIAC | EARL LAFAURE | |
| cours d'eau et nappes connectées | hiver | 3000 | 30 | ALLUVIONS DE GARONNE (2) (UG1) | 47 | Lousiôre | GALLIAC | EARL LAFAURE | |
| cours d'eau et nappes connectées | hiver | 46800 | 50 | canale du pontet | 47 | Lousiôre | GALLIAC | EARL LE MARENSIN | |
| cours d'eau et nappes connectées | hiver | 0 | 0 | canale du pontet | 47 | Moulin d'Arnaud | AGME | EARL LE MARENSIN | |
| cours d'eau et nappes connectées | hiver | 4800 | 30 | ALLUVIONS DE GARONNE (2) (UG1) | 47 | Grand Sivet | AGME | EARL LE MOULIN D'ARNAUD | |
| cours d'eau et nappes connectées | hiver | 300 | 45 | ALLUVIONS DE GARONNE (2) (UG1) | 47 | Hufe | GALLIAC | EARL LES CHEVREUILS | |
| cours d'eau et nappes connectées | hiver | 90 | 30 | ALLUVIONS DE GARONNE (2) (UG1) | 47 | Lasole | SAINT-BAZEILLE | EARL L'ILE DE LA BASSE PLAINE | |
| cours d'eau et nappes connectées | hiver | 5100 | 40 | ALLUVIONS DE GARONNE (2) (UG1) | 47 | Tiquet | MARMANDE | EARL L'ILE DE LA BASSE PLAINE | |
| cours d'eau et nappes connectées | hiver | 3600 | 30 | ALLUVIONS DE GARONNE (2) (UG1) | 47 | Teyssalé | MARMANDE | EARL MAURIN MICHEL | |
| cours d'eau et nappes connectées | hiver | 1200 | 30 | ALLUVIONS DE GARONNE (2) (UG1) | 47 | Leparrête | MARMANDE | EARL MAURIN MICHEL | |
| cours d'eau et nappes connectées | hiver | 43000 | 65 | beyrac | 47 | Virazeil | IRAZEL | EARL MAURIN MICHEL | |
| cours d'eau et nappes connectées | hiver | 2850 | 40 | ALLUVIONS DE GARONNE (2) (UG1) | 47 | Bouronne Sud | REUNION | EARL MEHATS | |
| cours d'eau et nappes connectées | hiver | 6000 | 60 | ALLUVIONS DE GARONNE (2) (UG1) | 47 | Gridan Sud | SAINTE-BAZEILLE | EARL MORETTO | |
| cours d'eau et nappes connectées | hiver | 6000 | 60 | ALLUVIONS DE GARONNE (2) (UG1) | 47 | Montion | COUTHURES-SUR-GARONNE | EARL MORETTO | |
| cours d'eau et nappes connectées | hiver | 1200 | 48 | ALLUVIONS DE GARONNE (2) (UG1) | 47 | La Sablette | JUBIX | EARL PEPINIERES ARRIVET | |
| cours d'eau et nappes connectées | hiver | 27450 | 40 | ALLUVIONS DE GARONNE (2) (UG2) | 47 | Charbonneau | FAUILLET | EARL PEPINIERES VAL DE GARONNE | |
| cours d'eau et nappes connectées | hiver | 22450 | 40 | ALLUVIONS DE GARONNE (2) (UG2) | 47 | Lalanne | FAUILLET | EARL PHILIPPE MARTIN | |
| cours d'eau et nappes connectées | hiver | 46000 | 20 | treac | 47 | Château | SEYCHES | EARL PHILIPPE MARTIN | |
| cours d'eau et nappes connectées | hiver | 2700 | 25 | ALLUVIONS DE GARONNE (2) (UG1) | 47 | Haute plaine | GONTAUD-DE-NOGARET | EARL PHILIPPON | |
| cours d'eau et nappes connectées | hiver | 1200 | 20 | ALLUVIONS DE GARONNE (2) (UG1) | 47 | La Goutière | FAUGUEROLLES | EARL POITEVIN | |
| cours d'eau et nappes connectées | hiver | 2250 | 25 | ALLUVIONS DE GARONNE (2) (UG1) | 47 | La Bouche | FAUGUEROLLES | EARL POITEVIN | |
| cours d'eau et nappes connectées | hiver | 1050 | 0 | ALLUVIONS DE GARONNE (2) (UG1) | 47 | Roussseau | SENESTIS | EARL POITEVIN | |
| cours d'eau et nappes connectées | hiver | 1500 | 30 | ALLUVIONS DE GARONNE (2) (UG1) | 47 | Concet | FAUILLET | EARL POITEVIN | |
| cours d'eau et nappes connectées | hiver | 600 | 25 | ALLUVIONS DE GARONNE (2) (UG1) | 47 | Haute plaine | GONTAUD-DE-NOGARET | EARL POITEVIN | |
| cours d'eau et nappes connectées | hiver | 2250 | 25 | ALLUVIONS DE GARONNE (2) (UG1) | 47 | LA BOUTHE | FAUGUEROLLES | EARL POITEVIN | |
| cours d'eau et nappes connectées | hiver | 36000 | 35 | Pinasseau | 47 | Blanchou | CAMBES | EARL RAPHALEN DU BLANCHOU | |
| cours d'eau et nappes connectées | hiver | 0 | 0 | canale du pontet | 47 | Le Tuquet | AGNE | EARL SABOCCO | |
| cours d'eau et nappes connectées | hiver | 37200 | 20 | treac | 47 | Petite Laubie | PUMYCLAN | EARL VERGERS DES DEUX COTEAUX | |
| cours d'eau et nappes connectées | hiver | 5100 | 30 | coupoise | 47 | Reille | POUSSIGNAC | ESCLUDIE | |
| cours d'eau et nappes connectées | hiver | 300 | 28 | ALLUVIONS DE GARONNE (2) (UG1) | 47 | Jeaniet | IRAZEL | FEILLE | Virginie |
| cours d'eau et nappes connectées | hiver | 120 | 10 | ALLUVIONS DE GARONNE (2) (UG1) | 47 | Jeaniet | IRAZEL | FEILLE | Mireille |
| cours d'eau et nappes connectées | hiver | 850 | 25 | ALLUVIONS DE GARONNE (2) (UG1) | 47 | Jeaniet | IRAZEL | FEILLE | Mireille |
| cours d'eau et nappes connectées | hiver | 850 | 25 | ALLUVIONS DE GARONNE (2) (UG1) | 47 | Jeaniet | IRAZEL | FEILLE | Mireille |
| cours d'eau et nappes connectées | hiver | 3000 | 25 | ALLUVIONS DE GARONNE (2) (UG1) | 47 | Ménut | IRAZEL | FEILLE | Mireille |
| cours d'eau et nappes connectées | hiver | 3000 | 40 | ALLUVIONS DE GARONNE (2) (UG1) | 47 | Dubédat | GONTAUD-DE-NOGARET | FIANCETTE | Mireille |
| cours d'eau et nappes connectées | hiver | 15000 | 25 | ALLUVIONS DE GARONNE (2) (UG1) | 47 | Moulin de Piquet | GONTAUD-DE-NOGARET | FIANCETTE | Daniel Patrick |
| cours d'eau et nappes connectées | hiver | 5100 | 10 | guype | 47 | Peyroche | LAGUPIE | FOURNOL | Patrick |
| cours d'eau et nappes connectées | hiver | 44600 | 35 | rieucald | 47 | Lapergade | LABRETONIE | GAEC DE LA PARGADE | |
| cours d'eau et nappes connectées | hiver | 13500 | 40 | ALLUVIONS DE GARONNE (2) (UG1) | 47 | Paul | LABRETONIE | GAEC DE LA PARGADE | |
| cours d'eau et nappes connectées | hiver | 7700 | 35 | ALLUVIONS DE GARONNE (2) (UG1) | 47 | Carrière | TAILLEBOURG | GAEC DE PIQUEPALLE | |
| cours d'eau et nappes connectées | hiver | 4900 | 40 | ALLUVIONS DE GARONNE (2) (UG1) | 47 | Le Pin | BRAC-SUR-TREC | GAEC DE PIQUEPALLE | |
| cours d'eau et nappes connectées | hiver | 0 | 0 | guype | 47 | Driol | BEAULY | GAEC DE SICARD | |
| cours d'eau et nappes connectées | hiver | 48000 | 40 | canale du pontet | 47 | Sauvage | LABRETONIE | GAEC DU HAUT JANICOT | |
| cours d'eau et nappes connectées | hiver | 6500 | 34 | ALLUVIONS DE GARONNE (2) (UG1) | 47 | Bonnat | BRAC-SUR-TREC | GAEC DU JYSS | |
| cours d'eau et nappes connectées | hiver | 3900 | 32 | ALLUVIONS DE GARONNE (2) (UG1) | 47 | Joye | BRAC-SUR-TREC | GAEC DU PONT NEUF | |
| cours d'eau et nappes connectées | hiver | 1200 | 34 | ALLUVIONS DE GARONNE (2) (UG1) | 47 | Duronne Nord | BRAC-SUR-TREC | GAEC DU PONT NEUF | |
| cours d'eau et nappes connectées | hiver | 2100 | 35 | ALLUVIONS DE GARONNE (2) (UG1) | 47 | Cessac | BRAC-SUR-TREC | GAEC DU PONT NEUF | |
| cours d'eau et nappes connectées | hiver | 2855 | 40 | ALLUVIONS DE GARONNE (2) (UG1) | 47 | Carbomnières | BRAC-SUR-TREC | GAEC DU PONT NEUF | |
| cours d'eau et nappes connectées | hiver | 300 | 60 | ALLUVIONS DE GARONNE (2) (UG1) | 47 | Lion d'Or | LONGUEVILLE | GAEC DU TELEGRAPHE | |
| cours d'eau et nappes connectées | hiver | 5100 | 54 | ALLUVIONS DE GARONNE (2) (UG1) | 47 | L'ecour | LONGUEVILLE | GAEC DU TELEGRAPHE | |
| cours d'eau et nappes connectées | hiver | 800 | 40 | ALLUVIONS DE GARONNE (2) (UG1) | 47 | Fabre d'Espilaine | MARMANDE | GAEC DU TELEGRAPHE | |
| cours d'eau et nappes connectées | hiver | 8700 | 110 | ALLUVIONS DE GARONNE (2) (UG1) | 47 | Rebais | LONGUEVILLE | GAEC DU TELEGRAPHE | |
| cours d'eau et nappes connectées | hiver | 5100 | 40 | ALLUVIONS DE GARONNE (2) (UG1) | 47 | Rebais | LONGUEVILLE | GAEC DU TELEGRAPHE | |

| ressources | potentiel | volumen autorisé | débit autorisé | aménagements | lieu-dit | commune | nom | prénom |
|----------------------------------|-----------|------------------|----------------|--------------------------------|--------------------|-------------------------|--------------------|---------------|
| cours d'eau et nappes connectées | hiver | 8700 | 110 | ALLUVIONS DE GARONNE (2) (UG1) | Reins | LONGUEVILLE | GAEC DU TELEGRAPHE | |
| cours d'eau et nappes connectées | hiver | 8700 | 110 | ALLUVIONS DE GARONNE (2) (UG1) | Reins | LONGUEVILLE | GAEC DU TELEGRAPHE | |
| cours d'eau et nappes connectées | hiver | 4500 | 50 | ALLUVIONS DE GARONNE (2) (UG1) | Belassens | LONGUEVILLE | GAEC DU TELEGRAPHE | |
| cours d'eau et nappes connectées | hiver | 1880 | 27 | ALLUVIONS DE GARONNE (2) (UG1) | Dornes | MARMANDE | GAEC DU TELEGRAPHE | |
| cours d'eau et nappes connectées | hiver | 1800 | 30 | ALLUVIONS DE GARONNE (2) (UG1) | Dornes | SENESTIS | GARIN | Philippe |
| cours d'eau et nappes connectées | hiver | 1500 | 60 | grippe | La Galochie | COUTHURES-SUR-GARONNE | GAVA | Philippe |
| cours d'eau et nappes connectées | hiver | 3000 | 30 | ALLUVIONS DE GARONNE (2) (UG1) | Grosse Pierre | MARMANDE | GAVERNA | Josette |
| cours d'eau et nappes connectées | hiver | 3800 | 30 | ALLUVIONS DE GARONNE (2) (UG1) | Sables de Disrans | MARMANDE | GAY | Claudette |
| cours d'eau et nappes connectées | hiver | 4500 | 45 | ALLUVIONS DE GARONNE (2) (UG1) | Laffite | MARMANDE | GAY | Jean |
| cours d'eau et nappes connectées | hiver | 7320 | 45 | ALLUVIONS DE GARONNE (2) (UG1) | Micurières | MARMANDE | GAY | Jean |
| cours d'eau et nappes connectées | hiver | 1800 | 0 | ALLUVIONS DE GARONNE (2) (UG1) | Buyet | GALLIAC | GERGERES | Eric |
| cours d'eau et nappes connectées | hiver | 30000 | 0 | ALLUVIONS DE GARONNE (2) (UG1) | Fomborguât | MARCELLUS | GERGERES | Eric |
| cours d'eau et nappes connectées | hiver | 3000 | 15 | ALLUVIONS DE GARONNE (2) (UG1) | Batimères | SAINTE-BAZEILLE | GERLIN | Francis |
| cours d'eau et nappes connectées | hiver | 110000 | 120 | ALLUVIONS DE GARONNE (2) (UG1) | Batimères | SAINT-PARDOUX-DU-BREUIL | GERLIN | Francis |
| cours d'eau et nappes connectées | hiver | 3800 | 30 | canal de la pontie | Tios | SAINT-PARDOUX-DU-BREUIL | GFA DE BATANERES | |
| cours d'eau et nappes connectées | hiver | 0 | 30 | ALLUVIONS DE GARONNE (2) (UG1) | Rambau | TOUTRES | GFA DE BATANERES | |
| cours d'eau et nappes connectées | hiver | 3800 | 15 | ALLUVIONS DE GARONNE (2) (UG1) | Coudraye | SAINT-MARTIN-PETIT | GFA DE FAGET | |
| cours d'eau et nappes connectées | hiver | 1200 | 30 | avances | La Plaine | JUSIX | GOUDENECHE | Claude |
| cours d'eau et nappes connectées | hiver | 59100 | 180 | ALLUVIONS DE GARONNE (1) (UG2) | Gallissalle | BOUGLON | GOUDENECHE | Claude |
| cours d'eau et nappes connectées | hiver | 2400 | 20 | grippe | Le Grand Robert | JUSIX | GUIGNAN | Jean |
| cours d'eau et nappes connectées | hiver | 1200 | 7 | ALLUVIONS DE GARONNE (2) (UG1) | La Chapelle | ESCASSEFORT | GUILLEM | Michel |
| cours d'eau et nappes connectées | hiver | 900 | 7 | ALLUVIONS DE GARONNE (2) (UG1) | Canlis | COUTHURES-SUR-GARONNE | HERBET | Michel |
| cours d'eau et nappes connectées | hiver | 580 | 20 | ALLUVIONS DE GARONNE (2) (UG1) | Petite Méralie | COUTHURES-SUR-GARONNE | HERBET | Daniel |
| cours d'eau et nappes connectées | hiver | 600 | 25 | ALLUVIONS DE GARONNE (2) (UG1) | Rouquette | COUTHURES-SUR-GARONNE | HERBET | Daniel |
| cours d'eau et nappes connectées | hiver | 900 | 20 | ALLUVIONS DE GARONNE (2) (UG1) | Sicriste | LONGUEVILLE | JACCARD | Daniel |
| cours d'eau et nappes connectées | hiver | 600 | 20 | ALLUVIONS DE GARONNE (2) (UG1) | Lujol | LONGUEVILLE | JACCARD | Daniel |
| cours d'eau et nappes connectées | hiver | 600 | 20 | ALLUVIONS DE GARONNE (2) (UG1) | Laplate | LONGUEVILLE | JACCARD | Daniel |
| cours d'eau et nappes connectées | hiver | 30000 | 7 | ALLUVIONS DE GARONNE (2) (UG1) | A Bœuf | LONGUEVILLE | JACCARD | Daniel |
| cours d'eau et nappes connectées | hiver | 6300 | 40 | ALLUVIONS DE GARONNE (2) (UG1) | Bonneron | LONGUEVILLE | JACCARD | Daniel |
| cours d'eau et nappes connectées | hiver | 1800 | 28 | ALLUVIONS DE GARONNE (2) (UG1) | Combrès | SAINTE-BAZEILLE | JADAS | Daniel |
| cours d'eau et nappes connectées | hiver | 800 | 60 | ALLUVIONS DE GARONNE (2) (UG1) | Garrigues | MONTPOULIAN | JADAS | Daniel |
| cours d'eau et nappes connectées | hiver | 0 | 0 | ALLUVIONS DE GARONNE (2) (UG1) | Mirail Bas | MELHAN-SUR-GARONNE | LABADIE | Florent |
| cours d'eau et nappes connectées | hiver | 4200 | 120 | ALLUVIONS DE GARONNE (2) (UG1) | Mroïe | MARMANDE | LABAN | Elaine |
| cours d'eau et nappes connectées | hiver | 1200 | 120 | garonne (UG1) | Passage | SENESTIS | LE DE | Collette |
| cours d'eau et nappes connectées | hiver | 4200 | 49 | ALLUVIONS DE GARONNE (2) (UG1) | Canlis | SENESTIS | LE NAOUR | Roger |
| cours d'eau et nappes connectées | hiver | 1500 | 15 | ALLUVIONS DE GARONNE (2) (UG1) | Rey | SENESTIS | LESPINE | Murielle |
| cours d'eau et nappes connectées | hiver | 5700 | 30 | ALLUVIONS DE GARONNE (2) (UG1) | St Antoine | SENESTIS | LESPINE | Murielle |
| cours d'eau et nappes connectées | hiver | 14800 | 59 | ALLUVIONS DE GARONNE (2) (UG1) | Candale 2 | MEILHAN-SUR-GARONNE | LIRAND | Clare |
| cours d'eau et nappes connectées | hiver | 11200 | 50 | ALLUVIONS DE GARONNE (2) (UG1) | Candale | BRAC-SUR-TREC | MANENTE | Jean-Pierre |
| cours d'eau et nappes connectées | hiver | 7300 | 50 | ALLUVIONS DE GARONNE (2) (UG1) | Bendoulet | BRAC-SUR-TREC | MARCADET | Gilles |
| cours d'eau et nappes connectées | hiver | 4200 | 40 | ALLUVIONS DE GARONNE (2) (UG1) | Charbonneau | BRAC-SUR-TREC | MARCADET | Gilles |
| cours d'eau et nappes connectées | hiver | 8500 | 40 | ALLUVIONS DE GARONNE (2) (UG1) | Bonneland | BRAC-SUR-TREC | MARCADET | Yannick |
| cours d'eau et nappes connectées | hiver | 800 | 20 | ébrac | La Cholette | FAULLETT | MARCADET | Yannick |
| cours d'eau et nappes connectées | hiver | 1085 | 28 | ALLUVIONS DE GARONNE (2) (UG1) | Desportas | MONTPOULIAN | MERCIER | Philippe |
| cours d'eau et nappes connectées | hiver | 800 | 25 | ALLUVIONS DE GARONNE (2) (UG1) | Ruel | SAINT-MARTIN-PETIT | MICHELETTO | Michèle |
| cours d'eau et nappes connectées | hiver | 1500 | 28 | ALLUVIONS DE GARONNE (2) (UG1) | Perrot | SAINT-MARTIN-PETIT | MICHELETTO | Jean-Louis |
| cours d'eau et nappes connectées | hiver | 8600 | 35 | ALLUVIONS DE GARONNE (2) (UG1) | Guerfiau | SAINT-MARTIN-PETIT | MICHELETTO | Jean-Louis |
| cours d'eau et nappes connectées | hiver | 2700 | 25 | ALLUVIONS DE GARONNE (2) (UG1) | Candale | BRAC-SUR-TREC | MICHELLETTO | Jean-Louis |
| cours d'eau et nappes connectées | hiver | 1800 | 20 | ALLUVIONS DE GARONNE (2) (UG1) | Bleyl | BRAC-SUR-TREC | MIZZI | Jean-Louis |
| cours d'eau et nappes connectées | hiver | 2700 | 15 | ALLUVIONS DE GARONNE (2) (UG1) | Lange | BRAC-SUR-TREC | MIZZI | Jean-Marie |
| cours d'eau et nappes connectées | hiver | 3000 | 20 | ALLUVIONS DE GARONNE (2) (UG1) | Candale | BRAC-SUR-TREC | MIZZI | Jean-Marie |
| cours d'eau et nappes connectées | hiver | 1500 | 20 | ALLUVIONS DE GARONNE (2) (UG1) | Garrigue | BRAC-SUR-TREC | MIZZI | Jean-Marie |
| cours d'eau et nappes connectées | hiver | 1500 | 20 | ALLUVIONS DE GARONNE (2) (UG1) | Maison Neuve | MARMANDE | MIZZI | Jean-Marie |
| cours d'eau et nappes connectées | hiver | 3000 | 20 | ALLUVIONS DE GARONNE (2) (UG1) | Maison Neuve | MARMANDE | MIZZI | Jean-Marie |
| cours d'eau et nappes connectées | hiver | 2700 | 30 | ALLUVIONS DE GARONNE (2) (UG1) | Fontaine du Breuil | SAINT-PARDOUX-DU-BREUIL | MIZZI | Jean-Marie |
| cours d'eau et nappes connectées | hiver | 4500 | 40 | ALLUVIONS DE GARONNE (2) (UG1) | LAROCHE | SENESTIS | MIZZI | Jean-Marie |
| cours d'eau et nappes connectées | hiver | 20700 | 8 | grippe | Banyre | SAINTE-BAZEILLE | MOREAU | Marie-Thérèse |
| cours d'eau et nappes connectées | hiver | 551 | 10 | ALLUVIONS DE GARONNE (2) (UG1) | Féouler | ESCASSEFORT | MORVAN | Jean-Louis |
| cours d'eau et nappes connectées | hiver | 80000 | 20 | grippe | Grand Chemin | COUTHURES-SUR-GARONNE | NEUMANN | Daniel |
| cours d'eau et nappes connectées | hiver | 900 | 8 | ALLUVIONS DE GARONNE (2) (UG1) | Le Communal | SAINT-AVIT | NEUMANN | Michaël |
| cours d'eau et nappes connectées | hiver | 1500 | 25 | ALLUVIONS DE GARONNE (2) (UG1) | Ile de la serre | MARMANDE | OLICHON | Jean-Pierre |
| cours d'eau et nappes connectées | hiver | 900 | 15 | canal de la pontie | Laboudie | FAUGEROLLES | PLANTIE | Sylvette |
| | | | | | Ayssard | LAPERCHÉ | PLANTOU | Claudine |

| références | périodicité | volumen autorisé | répart. autorisée | milieu prélevé | département | lieu-dit | commune | nom | prénom |
|----------------------------------|-------------|------------------|-------------------|--------------------------------|-------------|-----------------|-----------------------|----------|----------------|
| cours d'eau et nappes connectées | hiver | 21000 | 20 | ALLUVIONS DE GARONNE (2) (UG1) | 47 | Bois Brouillard | SAINTE-BAZEILLE | POITEVIN | Bernard Pierre |
| cours d'eau et nappes connectées | hiver | 21000 | 18 | ALLUVIONS DE GARONNE (2) (UG1) | 47 | Bois Brouillard | SAINT-BAZEILLE | POITEVIN | Bernard Pierre |
| cours d'eau et nappes connectées | hiver | 3000 | 30 | ALLUVIONS DE GARONNE (2) (UG1) | 47 | Bos | FAUGUEROLLES | POITEVIN | Bernard Pierre |
| cours d'eau et nappes connectées | hiver | 3000 | 20 | ALLUVIONS DE GARONNE (2) (UG1) | 47 | Au de bas | FAUGUEROLLES | POITEVIN | Bernard Pierre |
| cours d'eau et nappes connectées | hiver | 3600 | 30 | ALLUVIONS DE GARONNE (2) (UG1) | 47 | Magnan | FAUGUEROLLES | POITEVIN | Bernard Pierre |
| cours d'eau et nappes connectées | hiver | 3600 | 30 | ALLUVIONS DE GARONNE (2) (UG1) | 47 | Magnan | FAUGUEROLLES | POITEVIN | Bernard Pierre |
| cours d'eau et nappes connectées | hiver | 3000 | 30 | ALLUVIONS DE GARONNE (2) (UG1) | 47 | Brouchereau | FAUGUEROLLES | POITEVIN | Bernard Pierre |
| cours d'eau et nappes connectées | hiver | 900 | 30 | ALLUVIONS DE GARONNE (2) (UG1) | 47 | Av de Bas | COUTHURES-SUR-GARONNE | POITEVIN | Bernard Pierre |
| cours d'eau et nappes connectées | hiver | 3600 | 30 | ALLUVIONS DE GARONNE (2) (UG1) | 47 | Las Ardit | LONGUEVILLE | POITEVIN | Bernard Pierre |
| cours d'eau et nappes connectées | hiver | 6600 | 25 | ALLUVIONS DE GARONNE (2) (UG1) | 47 | Lalanne | LONGUEVILLE | POITEVIN | Bernard Pierre |
| cours d'eau et nappes connectées | hiver | 3600 | 30 | ALLUVIONS DE GARONNE (2) (UG1) | 47 | Magnan | FAUGUEROLLES | POITEVIN | Bernard Pierre |
| cours d'eau et nappes connectées | hiver | 3600 | 30 | ALLUVIONS DE GARONNE (2) (UG1) | 47 | Bois Brouillard | SAINT-BAZEILLE | POITEVIN | Bernard Pierre |
| cours d'eau et nappes connectées | hiver | 3000 | 30 | ALLUVIONS DE GARONNE (2) (UG1) | 47 | Brouchereau | COUTHURES-SUR-GARONNE | POITEVIN | Bernard Pierre |
| cours d'eau et nappes connectées | hiver | 3000 | 30 | ALLUVIONS DE GARONNE (2) (UG1) | 47 | Magnan | FAUGUEROLLES | POITEVIN | Bernard Pierre |
| cours d'eau et nappes connectées | hiver | 3000 | 40 | ALLUVIONS DE GARONNE (2) (UG1) | 47 | La Houeyte | FAUGUEROLLES | POITEVIN | Bernard Pierre |
| cours d'eau et nappes connectées | hiver | 1500 | 10 | ALLUVIONS DE GARONNE (2) (UG1) | 47 | Av de Bas | COUTHURES-SUR-GARONNE | POITEVIN | Bernard Pierre |
| cours d'eau et nappes connectées | hiver | 5500 | 15 | ALLUVIONS DE GARONNE (2) (UG1) | 47 | Rouette | FAUGUEROLLES | POITEVIN | Bernard Pierre |
| cours d'eau et nappes connectées | hiver | 6000 | 20 | ALLUVIONS DE GARONNE (2) (UG1) | 47 | veitillac | MARCELLUS | POITEVIN | Bernard Pierre |
| cours d'eau et nappes connectées | hiver | 8100 | 50 | ALLUVIONS DE GARONNE (2) (UG1) | 47 | Isougnac | POISSY | POISSY | Bernard Pierre |
| cours d'eau et nappes connectées | hiver | 1200 | 35 | ALLUVIONS DE GARONNE (2) (UG1) | 47 | avenue | SAUJAC | POISSY | Denis |
| cours d'eau et nappes connectées | hiver | 5700 | 115 | ALLUVIONS DE GARONNE (2) (UG1) | 47 | gare | SAUJAC | POISSY | Eugène |
| cours d'eau et nappes connectées | hiver | 2600 | 15 | ALLUVIONS DE GARONNE (2) (UG1) | 47 | gare | SAUJAC | POISSY | Guénahel |
| cours d'eau et nappes connectées | hiver | 3100 | 40 | ALLUVIONS DE GARONNE (2) (UG1) | 47 | gare | SAUJAC | POISSY | Joseph |
| cours d'eau et nappes connectées | hiver | 300 | 40 | ALLUVIONS DE GARONNE (2) (UG1) | 47 | gare | SAUJAC | POISSY | Jean Simon |
| cours d'eau et nappes connectées | hiver | 900 | 40 | ALLUVIONS DE GARONNE (2) (UG1) | 47 | gare | SAUJAC | POISSY | Jacques |
| cours d'eau et nappes connectées | hiver | 3700 | 40 | ALLUVIONS DE GARONNE (2) (UG1) | 47 | gare | SAUJAC | POISSY | Jacqueline |
| cours d'eau et nappes connectées | hiver | 1800 | 15 | ALLUVIONS DE GARONNE (2) (UG1) | 47 | gare | SAUJAC | POISSY | Philippe |
| cours d'eau et nappes connectées | hiver | 300 | 30 | ALLUVIONS DE GARONNE (2) (UG1) | 47 | gare | SAUJAC | POISSY | Philippe |
| cours d'eau et nappes connectées | hiver | 4800 | 40 | ALLUVIONS DE GARONNE (2) (UG1) | 47 | gare | SAUJAC | POISSY | Philippe |
| cours d'eau et nappes connectées | hiver | 1600 | 30 | ALLUVIONS DE GARONNE (2) (UG1) | 47 | gare | SAUJAC | POISSY | Philippe |
| cours d'eau et nappes connectées | hiver | 340 | 50 | ALLUVIONS DE GARONNE (2) (UG1) | 47 | gare | SAUJAC | POISSY | Philippe |
| cours d'eau et nappes connectées | hiver | 1445 | 30 | ALLUVIONS DE GARONNE (2) (UG1) | 47 | gare | SAUJAC | POISSY | Philippe |
| cours d'eau et nappes connectées | hiver | 2700 | 30 | ALLUVIONS DE GARONNE (2) (UG1) | 47 | gare | SAUJAC | POISSY | Philippe |
| cours d'eau et nappes connectées | hiver | 800 | 30 | ALLUVIONS DE GARONNE (2) (UG1) | 47 | gare | SAUJAC | POISSY | Philippe |
| cours d'eau et nappes connectées | hiver | 1800 | 35 | ALLUVIONS DE GARONNE (2) (UG1) | 47 | gare | SAUJAC | POISSY | Philippe |
| cours d'eau et nappes connectées | hiver | 8500 | 20 | ALLUVIONS DE GARONNE (2) (UG1) | 47 | gare | SAUJAC | POISSY | Philippe |
| cours d'eau et nappes connectées | hiver | 800 | 80 | ALLUVIONS DE GARONNE (2) (UG1) | 47 | gare | SAUJAC | POISSY | Philippe |
| cours d'eau et nappes connectées | hiver | 2800 | 60 | ALLUVIONS DE GARONNE (2) (UG1) | 47 | gare | SAUJAC | POISSY | Philippe |
| cours d'eau et nappes connectées | hiver | 800 | 80 | ALLUVIONS DE GARONNE (2) (UG1) | 47 | gare | SAUJAC | POISSY | Philippe |
| cours d'eau et nappes connectées | hiver | 800 | 20 | ALLUVIONS DE GARONNE (2) (UG1) | 47 | gare | SAUJAC | POISSY | Philippe |
| cours d'eau et nappes connectées | hiver | 43200 | 600 | ALLUVIONS DE GARONNE (2) (UG1) | 47 | gare | SAUJAC | POISSY | Philippe |
| cours d'eau et nappes connectées | hiver | 2400 | 18 | ALLUVIONS DE GARONNE (2) (UG1) | 47 | gare | SAUJAC | POISSY | Philippe |
| cours d'eau et nappes connectées | hiver | 5100 | 40 | ALLUVIONS DE GARONNE (2) (UG1) | 47 | gare | SAUJAC | POISSY | Philippe |
| cours d'eau et nappes connectées | hiver | 5100 | 40 | ALLUVIONS DE GARONNE (2) (UG1) | 47 | gare | SAUJAC | POISSY | Philippe |
| cours d'eau et nappes connectées | hiver | 1800 | 15 | ALLUVIONS DE GARONNE (2) (UG1) | 47 | gare | SAUJAC | POISSY | Philippe |
| cours d'eau et nappes connectées | hiver | 1800 | 15 | ALLUVIONS DE GARONNE (2) (UG1) | 47 | gare | SAUJAC | POISSY | Philippe |
| cours d'eau et nappes connectées | hiver | 1950 | 15 | ALLUVIONS DE GARONNE (2) (UG1) | 47 | gare | SAUJAC | POISSY | Philippe |
| cours d'eau et nappes connectées | hiver | 1800 | 25 | ALLUVIONS DE GARONNE (2) (UG1) | 47 | gare | SAUJAC | POISSY | Philippe |
| cours d'eau et nappes connectées | hiver | 1500 | 25 | ALLUVIONS DE GARONNE (2) (UG1) | 47 | gare | SAUJAC | POISSY | Philippe |
| cours d'eau et nappes connectées | hiver | 10800 | 60 | ALLUVIONS DE GARONNE (2) (UG1) | 47 | gare | SAUJAC | POISSY | Philippe |
| cours d'eau et nappes connectées | hiver | 7800 | 40 | ALLUVIONS DE GARONNE (2) (UG1) | 47 | gare | SAUJAC | POISSY | Philippe |
| cours d'eau et nappes connectées | hiver | 7800 | 40 | ALLUVIONS DE GARONNE (2) (UG1) | 47 | gare | SAUJAC | POISSY | Philippe |
| cours d'eau et nappes connectées | hiver | 300 | 40 | ALLUVIONS DE GARONNE (2) (UG1) | 47 | gare | SAUJAC | POISSY | Philippe |
| cours d'eau et nappes connectées | hiver | 1200 | 25 | ALLUVIONS DE GARONNE (2) (UG1) | 47 | gare | SAUJAC | POISSY | Philippe |
| cours d'eau et nappes connectées | hiver | 3300 | 35 | ALLUVIONS DE GARONNE (2) (UG1) | 47 | gare | SAUJAC | POISSY | Philippe |
| cours d'eau et nappes connectées | hiver | 4650 | 50 | ALLUVIONS DE GARONNE (2) (UG1) | 47 | gare | SAUJAC | POISSY | Philippe |
| cours d'eau et nappes connectées | hiver | 8500 | 50 | ALLUVIONS DE GARONNE (2) (UG1) | 47 | gare | SAUJAC | POISSY | Philippe |
| cours d'eau et nappes connectées | hiver | 1500 | 45 | ALLUVIONS DE GARONNE (2) (UG1) | 47 | gare | SAUJAC | POISSY | Philippe |
| cours d'eau et nappes connectées | hiver | 8600 | 80 | ALLUVIONS DE GARONNE (2) (UG1) | 47 | gare | SAUJAC | POISSY | Philippe |
| cours d'eau et nappes connectées | hiver | 5400 | 30 | ALLUVIONS DE GARONNE (2) (UG1) | 47 | gare | SAUJAC | POISSY | Philippe |
| cours d'eau et nappes connectées | hiver | 300 | 40 | ALLUVIONS DE GARONNE (2) (UG1) | 47 | gare | SAUJAC | POISSY | Philippe |
| cours d'eau et nappes connectées | hiver | 180 | 30 | ALLUVIONS DE GARONNE (2) (UG1) | 47 | gare | SAUJAC | POISSY | Philippe |
| cours d'eau et nappes connectées | hiver | 825 | 40 | ALLUVIONS DE GARONNE (2) (UG1) | 47 | gare | SAUJAC | POISSY | Philippe |
| cours d'eau et nappes connectées | hiver | 825 | 35 | ALLUVIONS DE GARONNE (2) (UG1) | 47 | gare | SAUJAC | POISSY | Philippe |
| cours d'eau et nappes connectées | hiver | 300 | 30 | ALLUVIONS DE GARONNE (2) (UG1) | 47 | gare | SAUJAC | POISSY | Philippe |
| cours d'eau et nappes connectées | hiver | 900 | 30 | ALLUVIONS DE GARONNE (2) (UG1) | 47 | gare | SAUJAC | POISSY | Philippe |
| cours d'eau et nappes connectées | hiver | 40000 | 20 | ALLUVIONS DE GARONNE (2) (UG1) | 47 | gare | SAUJAC | POISSY | Philippe |

| ressources | références | volumen autorisés | débit autorisé | saïson préférez | département | lieu-dit | commune | river | prénom |
|----------------------------------|------------|-------------------|----------------|-----------------|-------------|---------------------|-------------------------|--------------------------------|---------------|
| cours d'eau et nappes connectées | hiver | 17000 | 40 | argenton | 47 | Lalubère | ARGENTON | SCEA DE MOUGINANE | |
| cours d'eau et nappes connectées | hiver | 51000 | 35 | argenton | 47 | Cazanautes | FAUILLET | SCEA DE PAPIN | |
| cours d'eau et nappes connectées | hiver | 36000 | 40 | argenton | 47 | Papin | FAUILLET | SCEA DE PAPIN | |
| cours d'eau et nappes connectées | hiver | 3000 | 60 | argenton | 47 | Lalubère | COUTHURES-SUR-GARONNE | SCEA DE REDON | |
| cours d'eau et nappes connectées | hiver | 2700 | 30 | argenton | 47 | Lalubère Est | COUTHURES-SUR-GARONNE | SCEA DE REDON | |
| cours d'eau et nappes connectées | hiver | 3300 | 48 | argenton | 47 | Lapla | COUTHURES-SUR-GARONNE | SCEA DE REDON | |
| cours d'eau et nappes connectées | hiver | 7332 | 10 | argenton | 47 | Grange Neuve | COUTHURES-SUR-GARONNE | SCEA DE REDON | |
| cours d'eau et nappes connectées | hiver | 2400 | 32 | argenton | 47 | Lalubère Est | GONTAUD-DE-NOGARET | SCEA DE REDON | |
| cours d'eau et nappes connectées | hiver | 10900 | 10 | argenton | 47 | Au Champ de Course | GONTAUD-DE-NOGARET | SCEA DE REDON | |
| cours d'eau et nappes connectées | hiver | 7080 | 10 | argenton | 47 | Loubère | GONTAUD-DE-NOGARET | SCEA DE REDON | |
| cours d'eau et nappes connectées | hiver | 2480 | 35 | argenton | 47 | Grange Neuve | GONTAUD-DE-NOGARET | SCEA DE REDON | |
| cours d'eau et nappes connectées | hiver | 8500 | 15 | argenton | 47 | Loubère | GONTAUD-DE-NOGARET | SCEA DE REDON | |
| cours d'eau et nappes connectées | hiver | 8500 | 25 | argenton | 47 | Au Faudon | GONTAUD-DE-NOGARET | SCEA DE REDON | |
| cours d'eau et nappes connectées | hiver | 7080 | 15 | argenton | 47 | Grange Neuve | GONTAUD-DE-NOGARET | SCEA DE REDON | |
| cours d'eau et nappes connectées | hiver | 11340 | 15 | argenton | 47 | Laborie | GONTAUD-DE-NOGARET | SCEA DE REDON | |
| cours d'eau et nappes connectées | hiver | 18700 | 25 | argenton | 47 | Chirchare | GONTAUD-DE-NOGARET | SCEA DE REDON | |
| cours d'eau et nappes connectées | hiver | 3400 | 90 | argenton | 47 | Turon | GONTAUD-DE-NOGARET | SCEA DE REDON | |
| cours d'eau et nappes connectées | hiver | 33980 | 20 | argenton | 47 | Lamoulière | GONTAUD-DE-NOGARET | SCEA DE REDON | |
| cours d'eau et nappes connectées | hiver | 105000 | 80 | argenton | 47 | Laborie | GONTAUD-DE-NOGARET | SCEA DE REDON | |
| cours d'eau et nappes connectées | hiver | 6900 | 55 | argenton | 47 | Sarrou | AGNE | SCEA DE REDON | |
| cours d'eau et nappes connectées | hiver | 9300 | 75 | argenton | 47 | Saint Geniez | MELHAN-SUR-GARONNE | SCEA DE SABOCO | |
| cours d'eau et nappes connectées | hiver | 7500 | 30 | argenton | 47 | Candays | BOULGON | SCEA DE SAINT GENIEZ | |
| cours d'eau et nappes connectées | hiver | 8000 | 30 | argenton | 47 | Clampèch et Cornecu | BOULGON | SCEA DES ACACIAS | |
| cours d'eau et nappes connectées | hiver | 15400 | 25 | argenton | 47 | Capas | ARGENTON | SCEA DES COTEAUX DE MARTAILLAC | |
| cours d'eau et nappes connectées | hiver | 2400 | 34 | argenton | 47 | Capas | ALLONS | SCEA DES COTEAUX DE MARTAILLAC | |
| cours d'eau et nappes connectées | hiver | 1600 | 15 | argenton | 47 | A Not | FAUILLET | SCEA DES TROIS FRERES | |
| cours d'eau et nappes connectées | hiver | 4500 | 35 | argenton | 47 | Galatrot | SAINT-RAZELLE | SCEA DES TROIS FRERES | |
| cours d'eau et nappes connectées | hiver | 4500 | 35 | argenton | 47 | Lescaur | MARMANDE | SCEA DES TROIS FRERES | |
| cours d'eau et nappes connectées | hiver | 4500 | 35 | argenton | 47 | Peyroux | MARMANDE | SCEA DES TROIS FRERES | |
| cours d'eau et nappes connectées | hiver | 6000 | 40 | argenton | 47 | POULES | MARMANDE | SCEA DES TROIS FRERES | |
| cours d'eau et nappes connectées | hiver | 16000 | 20 | argenton | 47 | Lescure | MARMANDE | SCEA DES TROIS FRERES | |
| cours d'eau et nappes connectées | hiver | 4500 | 20 | argenton | 47 | Dupin | MARMANDE | SCEA DES TROIS FRERES | |
| cours d'eau et nappes connectées | hiver | 6300 | 50 | argenton | 47 | Les Berdats | TAILLEBOURG | SCEA DES TROIS FRERES | |
| cours d'eau et nappes connectées | hiver | 8600 | 45 | argenton | 47 | Lacoste | TAILLEBOURG | SCEA DES TROIS FRERES | |
| cours d'eau et nappes connectées | hiver | 8300 | 50 | argenton | 47 | Péclavère | TAILLEBOURG | SCEA DU CLOS GEMO | |
| cours d'eau et nappes connectées | hiver | 1200 | 46 | argenton | 47 | Lalubère | TAILLEBOURG | SCEA DU CLOS GEMO | |
| cours d'eau et nappes connectées | hiver | 900 | 15 | argenton | 47 | Les Roques | TAILLEBOURG | SCEA DU CLOS GEMO | |
| cours d'eau et nappes connectées | hiver | 1600 | 20 | argenton | 47 | Castère | TAILLEBOURG | SCEA DU CLOS GEMO | |
| cours d'eau et nappes connectées | hiver | 900 | 46 | argenton | 47 | Au Château | SAINT-PARDOUX-DU-BREUIL | SCEA DU CLOS GEMO | |
| cours d'eau et nappes connectées | hiver | 1500 | 50 | argenton | 47 | Castère la Moures | TAILLEBOURG | SCEA DU CLOS GEMO | |
| cours d'eau et nappes connectées | hiver | 8000 | 30 | argenton | 47 | Les Roques | TAILLEBOURG | SCEA DU CLOS GEMO | |
| cours d'eau et nappes connectées | hiver | 5100 | 40 | argenton | 47 | Les Roques | TAILLEBOURG | SCEA DU CLOS GEMO | |
| cours d'eau et nappes connectées | hiver | 3000 | 45 | argenton | 47 | Ille | TAILLEBOURG | SCEA DU CLOS GEMO | |
| cours d'eau et nappes connectées | hiver | 4200 | 40 | argenton | 47 | Roussille | BOULGON | SCEA DU CLOS GEMO | |
| cours d'eau et nappes connectées | hiver | 15000 | 120 | argenton | 47 | Ruisseau le Manet | BOULGON | SCEA DU MOULIN DU GREZET | |
| cours d'eau et nappes connectées | hiver | 3800 | 48 | argenton | 47 | Verduzan-Bourdelles | SEYCHES | SCEA DU PARRY | |
| cours d'eau et nappes connectées | hiver | 6000 | 48 | argenton | 47 | Verduzan-Bourdelles | DPT GRONDE | SCEA LA BASSE PLAINE | |
| cours d'eau et nappes connectées | hiver | 5400 | 48 | argenton | 47 | Verduzan-Bourdelles | DPT GRONDE | SCEA LA BASSE PLAINE | |
| cours d'eau et nappes connectées | hiver | 7800 | 60 | argenton | 47 | Pigaret | GALLUAC | SCEA LA PHILIPPONE | |
| cours d'eau et nappes connectées | hiver | 1800 | 48 | argenton | 47 | Lamaurette | GALLUAC | SCEA LA PHILIPPONE | |
| cours d'eau et nappes connectées | hiver | 9000 | 100 | argenton | 47 | Broucheau | GALLUAC | SCEA LA PHILIPPONE | |
| cours d'eau et nappes connectées | hiver | 22800 | 180 | argenton | 47 | Fauras | GALLUAC | SCEA LA PHILIPPONE | |
| cours d'eau et nappes connectées | hiver | 65000 | 70 | argenton | 47 | Guy | BOULGON | SCEA LA PHILIPPONE | |
| cours d'eau et nappes connectées | hiver | 0 | 0 | argenton | 47 | Verduzan-Bourdelles | DPT GRONDE | SCEA LA BASSE PLAINE | |
| cours d'eau et nappes connectées | hiver | 5100 | 40 | argenton | 47 | Verduzan-Bourdelles | DPT GRONDE | SCEA LA BASSE PLAINE | |
| cours d'eau et nappes connectées | hiver | 3800 | 40 | argenton | 47 | Pigaret | GALLUAC | SCEA LA PHILIPPONE | |
| cours d'eau et nappes connectées | hiver | 7858 | 40 | argenton | 47 | Broucheau | GALLUAC | SCEA LA PHILIPPONE | |
| cours d'eau et nappes connectées | hiver | 600 | 15 | argenton | 47 | Fauras | GALLUAC | SCEA LA PHILIPPONE | |
| cours d'eau et nappes connectées | hiver | 1008 | 40 | argenton | 47 | Fauras | COUTHURES-SUR-GARONNE | SOISSONS | |
| cours d'eau et nappes connectées | hiver | 150 | 14 | argenton | 47 | Guy | SOISSONS | SOISSONS | Amé |
| cours d'eau et nappes connectées | hiver | 3600 | 30 | argenton | 47 | picard sud | GONTAUD-DE-NOGARET | SUBRAN | Max |
| cours d'eau et nappes connectées | hiver | 3180 | 30 | argenton | 47 | picard sud | GONTAUD-DE-NOGARET | TAMISE | Laurent |
| cours d'eau et nappes connectées | hiver | 580 | 30 | argenton | 47 | Le Cite | MARMANDE | TAMISE | Laurent |
| cours d'eau et nappes connectées | hiver | 3400 | 25 | argenton | 47 | Caboulin | SAINT-MARTIN-PETIT | TEXIER | Jean-Philippe |
| | | | | | | | MARMANDE | TILLOS | Oliver |
| | | | | | | | | | Christine |

| descriptif | période | volumen autorisé | débit autorisé | latitude précisée | département | lieu-dit | commune | type | propriétaire |
|---------------------|---------|------------------|----------------|-------------------|-------------|--------------------|-------------|-------|---------------------------|
| nappes déconnectées | hiver | 2400 | 30 | SABLES DES LANDES | 47 | Landes des Coullis | BOUSSÈS | hiver | EARL DES COURLIS |
| nappes déconnectées | hiver | 2400 | 30 | SABLES DES LANDES | 47 | Landes des Coullis | BOUSSÈS | hiver | EARL DES COURLIS |
| nappes déconnectées | hiver | 3000 | 35 | SABLES DES LANDES | 47 | Landes des Coullis | BOUSSÈS | hiver | EARL DES COURLIS |
| nappes déconnectées | hiver | 3000 | 35 | SABLES DES LANDES | 47 | Landes des Coullis | BOUSSÈS | hiver | EARL DES COURLIS |
| nappes déconnectées | hiver | 5400 | 60 | SABLES DES LANDES | 47 | Landes des Coullis | BOUSSÈS | hiver | EARL DES COURLIS |
| nappes déconnectées | hiver | 5400 | 60 | SABLES DES LANDES | 47 | Landes des Coullis | BOUSSÈS | hiver | EARL DES COURLIS |
| nappes déconnectées | hiver | 3000 | 40 | SABLES DES LANDES | 47 | Landes des Coullis | BOUSSÈS | hiver | EARL DES COURLIS |
| nappes déconnectées | hiver | 6300 | 30 | SABLES DES LANDES | 47 | Landes des Coullis | BOUSSÈS | hiver | EARL DES COURLIS |
| nappes déconnectées | hiver | 6300 | 50 | SABLES DES LANDES | 47 | La Plaine | HOUEILLES | hiver | EARL DES COURLIS |
| nappes déconnectées | hiver | 6300 | 50 | SABLES DES LANDES | 47 | La Plaine | HOUEILLES | hiver | EARL DES COURLIS |
| nappes déconnectées | hiver | 6300 | 50 | SABLES DES LANDES | 47 | La Plaine | HOUEILLES | hiver | EARL DES COURLIS |
| nappes déconnectées | hiver | 3000 | 30 | SABLES DES LANDES | 47 | La Plaine | HOUEILLES | hiver | EARL DES COURLIS |
| nappes déconnectées | hiver | 6300 | 50 | SABLES DES LANDES | 47 | Landes des Coullis | BOUSSÈS | hiver | EARL DES COURLIS |
| nappes déconnectées | hiver | 6300 | 50 | SABLES DES LANDES | 47 | Landes de Monsau | ALONS | hiver | EARL DES COURLIS |
| nappes déconnectées | hiver | 6300 | 50 | SABLES DES LANDES | 47 | La Plaine | HOUEILLES | hiver | EARL DES COURLIS |
| nappes déconnectées | hiver | 6300 | 50 | SABLES DES LANDES | 47 | La Plaine | HOUEILLES | hiver | EARL DES COURLIS |
| nappes déconnectées | hiver | 6300 | 50 | SABLES DES LANDES | 47 | La Plaine | HOUEILLES | hiver | EARL DES COURLIS |
| nappes déconnectées | hiver | 6300 | 50 | SABLES DES LANDES | 47 | La Plaine | HOUEILLES | hiver | EARL DES COURLIS |
| nappes déconnectées | hiver | 1200 | 60 | SABLES DES LANDES | 47 | La Plaine | HOUEILLES | hiver | EARL DES COURLIS |
| nappes déconnectées | hiver | 9000 | 54 | SABLES DES LANDES | 47 | Loubanasse | MONTOUILLAN | hiver | EARL DES COURLIS |
| nappes déconnectées | hiver | 9000 | 54 | SABLES DES LANDES | 47 | Saubes | SAUJEAU | hiver | EARL DES COURLIS |
| nappes déconnectées | hiver | 1900 | 50 | SABLES DES LANDES | 47 | Les Sables | POMFAGNE | hiver | EARL DU DOMAINE DE TALZIA |
| nappes déconnectées | hiver | 2698 | 46 | SABLES DES LANDES | 47 | Saintac | MONTOUILLAN | hiver | EARL DU DOMAINE DE TALZIA |
| nappes déconnectées | hiver | 2100 | 55 | GUYENNE | 47 | Bihazac | MONTOUILLAN | hiver | GERGERES |
| nappes déconnectées | hiver | 800 | 8 | GUYENNE | 47 | Feurrier | MONTOUILLAN | hiver | JACCARD |
| nappes déconnectées | hiver | 900 | 15 | SABLES DES LANDES | 47 | Le Pigat | ESCASSEFORT | hiver | MORVAN |
| nappes déconnectées | hiver | 90 | 20 | GUYENNE | 47 | Château | MONTOUILLAN | hiver | SCOA CAZEMAJOU |
| | | | | | | | VIRAZEL | | SCOTTI DI CARLO |
| | | | | | | | | | Isabelle |

| Périmètre élémentaire 02 : Garonne entre Lamagistière et Tonneins | Etiage | | | | Hors étiage | | | |
|---|--|------------------------|--------------------------|--------------------------|----------------------------------|------------------------|-----------------------|-----------------------|
| | cours d'eau et nappes connectées | nappes déconnectées | retenues déconnectées | retenues déconnectées | cours d'eau et nappes connectées | nappes déconnectées | retenues déconnectées | retenues déconnectées |
| Vp (en m³) | 21 800 000 | 300 000 | 8 200 000 | 8 200 000 | / | / | / | / |
| V AUP (en m³) (2) | 21 800 000 | 300 000 | 8 200 000 | 8 200 000 | 8 800 000 | 70 000 | 4 209 000 | 4 209 000 |
| V PAR (en m³) | 21 800 000 | 298 710 | 4 209 117 | 8 565 000 | 8 565 000 | 67 000 | 4 209 000 | 4 209 000 |

(2) L'autorisation de prélèvement dans les retenues déconnectées est un volume annuel qui sera principalement utilisé en étiage mais pour lequel chaque préleveur pourra faire un usage selon les

| ressource | période | volume autorisé | débit autorisé | milieu prélevé | département | latifuge | leau-éti | scripteurs | nom | prelevem |
|----------------------------------|---------|-----------------|----------------|----------------------------------|-------------|--------------------------|----------|----------------------------|--------------------------------|------------------------|
| cours d'eau et nappes connectées | été | 5500 | | Garonne | 32 | Latifuge | | GIMBREDE | BARTHE | Simone |
| cours d'eau et nappes connectées | été | 7000 | | Garonne | 32 | moulin à vent | | GIMBREDE | POURCEL | Michel, Charles, Domin |
| cours d'eau et nappes connectées | été | 8000 | 50 | CANAL LATERAL A LA GARONNE | 33 | | | BLAIGNAC | CONSTANTIN | Jany |
| cours d'eau et nappes connectées | été | 18250 | 45 | CANAL LATERAL A LA GARONNE | 33 | Duga | | PUYBARBAN | CONSTANTIN | Jany |
| cours d'eau et nappes connectées | été | 21000 | 45 | CANAL LATERAL A LA GARONNE | 33 | | | BASSANNE | DARET | Henri |
| cours d'eau et nappes connectées | été | 8000 | 20 | BASSANNE AVAL | 33 | | | BARIE | DARRIET | Christophe |
| cours d'eau et nappes connectées | été | 18500 | 25 | CANAL LATERAL A LA GARONNE | 33 | | | HURE | EARL CAMPO | |
| cours d'eau et nappes connectées | été | 40000 | 180 | BASSANNE AVAL | 33 | Maitairies (bas) | | BARIE | EARL DE BIASI | |
| cours d'eau et nappes connectées | été | 12500 | 40 | BASSANNE AVAL | 33 | Bourdait | | BARIE | EARL DE BIASI | |
| cours d'eau et nappes connectées | été | 40250 | 50 | BASSANNE AVAL | 33 | Maitairies (bas) | | BARIE | EARL DE BIASI | |
| cours d'eau et nappes connectées | été | 8250 | 70 | BASSANNE AVAL | 33 | | | CASTETS EN DORTHE | EARL de la Navette | |
| cours d'eau et nappes connectées | été | 37800 | 40 | BASSANNE AVAL | 33 | | | BASSANNE | EARL LACOSTE | |
| cours d'eau et nappes connectées | été | 9000 | 30 | BASSANNE AVAL | 33 | | | FLOUDES | EARL LACOSTE | |
| cours d'eau et nappes connectées | été | 8780 | 25 | Bassanne aval | 33 | | | BASSANNE | EARL LALIMENT | |
| cours d'eau et nappes connectées | été | 8000 | 25 | BASSANNE AVAL | 33 | Bouquet | | BASSANNE | FAZEMBAT | Anne Marie |
| cours d'eau et nappes connectées | été | 11550 | 25 | BASSANNE AVAL | 33 | Rayat | | BASSANNE | FAZEMBAT | Anne Marie |
| cours d'eau et nappes connectées | été | 10000 | 60 | BASSANNE AVAL | 33 | Pils | | BASSANNE | FAZEMBAT | |
| cours d'eau et nappes connectées | été | 12500 | 60 | CANAL LATERAL A LA GARONNE | 33 | | | CASTILLON DE CASTETS | PAILLHET | Daniel |
| cours d'eau et nappes connectées | été | 38125 | 60 | BASSANNE AVAL | 33 | | | CASTILLON DE CASTETS | PAILLHET | Daniel |
| cours d'eau et nappes connectées | été | 11882 | 14,4 | canal latéral à la garonne (UG2) | 47 | Caminots | | BRUCH | ALEXIS | Pascal |
| cours d'eau et nappes connectées | été | 12581 | 26 | ALLUVIONS DE GARONNE (1) (UG2) | 47 | Jean Cusson | | ESTILLAC | AMOUROUX | Henri |
| cours d'eau et nappes connectées | été | 699 | 6 | ALLUVIONS DE GARONNE (1) (UG2) | 47 | Le Graten | | ANCEZE | ANCEZE | Veronique |
| cours d'eau et nappes connectées | été | 899 | 8 | saint-martin | 47 | Chassatuble | | SAINTE-HILAIRE-DE-LUSIGNAN | ANCEZE | Veronique |
| cours d'eau et nappes connectées | été | 6990 | 30 | ALLUVIONS DE GARONNE (2) (UG2) | 47 | Le Charc | | TONNEINS | ANDRIEUX | Pascal |
| cours d'eau et nappes connectées | été | 14878 | 35 | ALLUVIONS DE GARONNE (1) (UG2) | 47 | Monjeau | | MONTESQUIEU | APHATIE | Eric |
| cours d'eau et nappes connectées | été | 9086 | 20 | ALLUVIONS DE GARONNE (2) (UG2) | 47 | Maturin | | MONHEURT | ARMAND | Pierre |
| cours d'eau et nappes connectées | été | 10984 | 20 | ALLUVIONS DE GARONNE (2) (UG2) | 47 | Jeanlitol | | MONHEURT | ARMAND | Pierre |
| cours d'eau et nappes connectées | été | 13979 | 20 | ALLUVIONS DE GARONNE (2) (UG2) | 47 | Monjeau | | MONHEURT | ARMAND | Pierre |
| cours d'eau et nappes connectées | été | 3095 | 25 | ALLUVIONS DE GARONNE (2) (UG2) | 47 | Caillou - Lagué | | MONHEURT | ARMAND | Pierre |
| cours d'eau et nappes connectées | été | 1488 | 15 | ALLUVIONS DE GARONNE (2) (UG2) | 47 | le de Castelneau | | MONHEURT | ARMAND | Pierre |
| cours d'eau et nappes connectées | été | 2856 | 80 | garonne (UG2) | 47 | Labeyrie | | MONHEURT | ARMAND | Pierre |
| cours d'eau et nappes connectées | été | 2394 | 40 | ALLUVIONS DE GARONNE (2) (UG2) | 47 | Hallia | | MONHEURT | ARMAND | Pierre |
| cours d'eau et nappes connectées | été | 13058 | 110 | ALLUVIONS DE GARONNE (2) (UG2) | 47 | St Fey | | MONHEURT | ARMAND | Pierre |
| cours d'eau et nappes connectées | été | 74888 | 90 | canal latéral à la garonne (UG2) | 47 | Gaillard | | PUCH-DAGEAIS | ARMAND | Sylvain |
| cours d'eau et nappes connectées | été | 582456 | 700 | canal latéral à la garonne (UG2) | 47 | Agente | | PUCH-DAGEAIS | ARMAND | Yves |
| cours d'eau et nappes connectées | été | 179730 | 300 | garonne (UG1) | 47 | Lapouille | | PUCH-DAGEAIS | ARMAND | Yves |
| cours d'eau et nappes connectées | été | 549175 | 1300 | garonne (UG2) | 47 | St Christophe | | PORT-SAINTE-MARIE | ASA DE LA REGION DU QUEYRAN | |
| cours d'eau et nappes connectées | été | 248624 | 900 | canal latéral à la garonne (UG2) | 47 | Pré de Béran | | CLERMONT-DESSOUS | ASA DU PORT STE MARIE | |
| cours d'eau et nappes connectées | été | 1398 | 5 | ALLUVIONS DE GARONNE (2) (UG2) | 47 | Toulouse | | VILLETON | ASL IRRIGOURBISE | |
| cours d'eau et nappes connectées | été | 150 | 18 | masse d'agen réalimentée | 47 | Rivière de Labat | | VILLETON | ASSOCIATION LES JARDINS DE NOE | |
| cours d'eau et nappes connectées | été | 4194 | 18 | ALLUVIONS DE GARONNE (1) (UG2) | 47 | Pescou | | PONT-DU-CASSE | ASTIE | Raymonde |
| cours d'eau et nappes connectées | été | 4194 | 18 | ALLUVIONS DE GARONNE (1) (UG2) | 47 | Sables de Villersfranche | | ROQUEFORT | BATTISTUTA | Serge |
| cours d'eau et nappes connectées | été | 17773 | 30 | ourbièze | 47 | Sables de Villersfranche | | ROQUEFORT | BATTISTUTA | Serge |
| cours d'eau et nappes connectées | été | 14878 | 15 | ALLUVIONS DE GARONNE (1) (UG2) | 47 | Grand Mayne | | VILLEFRANCHE-DU-QUEYRAN | BAUDAS | Christian |
| cours d'eau et nappes connectées | été | 12481 | 15 | canal latéral à la garonne (UG2) | 47 | La Grave | | VILLEFRANCHE-DU-QUEYRAN | BAUDAS | Henri |
| cours d'eau et nappes connectées | été | 23964 | 28,8 | canal latéral à la garonne (UG2) | 47 | Larbère | | MARMANDE | BAZAS | Michel Alain |
| cours d'eau et nappes connectées | été | 17474 | 36 | ALLUVIONS DE GARONNE (2) (UG2) | 47 | St Martin | | MARMANDE | BAZAS | Michel Alain |
| cours d'eau et nappes connectées | été | 17474 | 36 | ALLUVIONS DE GARONNE (2) (UG2) | 47 | St Martin | | LAGRUIERE | BEAUJARDIN | Jean-Bernard |
| cours d'eau et nappes connectées | été | 17474 | 36 | ALLUVIONS DE GARONNE (2) (UG2) | 47 | St Martin | | CALONGES | BEAUJARDIN | Jean-Bernard |

| raisonnée | période | volume autorisé | débit autorisé | milieu prélevé | département | lieu-dit | commune | nom | prénom |
|----------------------------------|---------|-----------------|----------------|----------------------------------|-------------|-------------------------|----------------------------|-------------------|------------------------|
| cours d'eau et nappes connectées | été | 34948 | 42 | canal latéral à la garonne (ug2) | 47 | Mayson | LAGRUIERE | BEALIARDIN | Jean-Bernard |
| cours d'eau et nappes connectées | été | 6430 | 50 | ALLUVIONS DE GARONNE (1) (UG2) | 47 | Grande Gauge | ESTILLAC | BEUSE | Josiane |
| cours d'eau et nappes connectées | été | 1957 | 50 | ALLUVIONS DE GARONNE (1) (UG2) | 47 | Masé | ESTILLAC | BEUSE | Josiane |
| cours d'eau et nappes connectées | été | 8387 | 27 | ALLUVIONS DE GARONNE (1) (UG2) | 47 | Lescourte | ESTILLAC | BEUSE | Josiane |
| cours d'eau et nappes connectées | été | 1957 | 20 | ministre | 47 | Bordeneuve de Masé | ESTILLAC | BEUSE | Josiane |
| cours d'eau et nappes connectées | été | 1080 | 35 | ALLUVIONS DE GARONNE (1) (UG2) | 47 | Carrière | BRAX | BERGES | Gilberte Bernette |
| cours d'eau et nappes connectées | été | 8687 | 40 | ALLUVIONS DE GARONNE (2) (UG2) | 47 | St Georges | TONNEINS | BERNET | Jean-Pierre |
| cours d'eau et nappes connectées | été | 23303 | 40 | ALLUVIONS DE GARONNE (2) (UG2) | 47 | St Georges | TONNEINS | BERNET | Jean-Pierre |
| cours d'eau et nappes connectées | été | 23303 | 40 | ALLUVIONS DE GARONNE (2) (UG2) | 47 | St Georges | TONNEINS | BERNET | Jean-Pierre |
| cours d'eau et nappes connectées | été | 14588 | 25 | ALLUVIONS DE GARONNE (1) (UG2) | 47 | Poljou | CAUDECOSTE | BERTON | Thierry |
| cours d'eau et nappes connectées | été | 4194 | 25 | ourbes | 47 | Repassac | VILLETON | BESSEGA | Gabriel |
| cours d'eau et nappes connectées | été | 25462 | 30.6 | canal latéral à la garonne (ug2) | 47 | Coop. Agricole | DAMAZAN | BISSARO | Lionel |
| cours d'eau et nappes connectées | été | 1664 | 2.5 | ALLUVIONS DE GARONNE (2) (UG2) | 47 | Durovilh | DAMAZAN | BONILLO HERMANDEZ | José Antonio |
| cours d'eau et nappes connectées | été | 23303 | 40 | ALLUVIONS DE GARONNE (1) (UG2) | 47 | Grand Courgeolles | THOUARS-SUR-GARONNE | BONORA | Patrick |
| cours d'eau et nappes connectées | été | 26211 | 45 | ALLUVIONS DE GARONNE (1) (UG2) | 47 | La Petite Ribero | THOUARS-SUR-GARONNE | BONORA | Patrick |
| cours d'eau et nappes connectées | été | 47529 | 82 | ALLUVIONS DE GARONNE (1) (UG2) | 47 | L'Englelelle | THOUARS-SUR-GARONNE | BONORA | Patrick |
| cours d'eau et nappes connectées | été | 37444 | 45 | canal latéral à la garonne (ug2) | 47 | Lapanèze | BUZET-SUR-BAISE | BONORA | Patrick |
| cours d'eau et nappes connectées | été | 29855 | 50 | garonne (ug2) | 47 | Les Merjans | THOUARS-SUR-GARONNE | BONORA | Patrick |
| cours d'eau et nappes connectées | été | 4194 | 15 | ALLUVIONS DE GARONNE (1) (UG2) | 47 | Berty | CAUDECOSTE | BORGOLOTTO | Sylvain |
| cours d'eau et nappes connectées | été | 15377 | 35 | ALLUVIONS DE GARONNE (1) (UG2) | 47 | Roucau | CAUDECOSTE | BORGOLOTTO | Sylvain |
| cours d'eau et nappes connectées | été | 4892 | 15 | garonne (ug2) | 47 | Ilots | CAUDECOSTE | BORGOLOTTO | Sylvain |
| cours d'eau et nappes connectées | été | 25961 | 35 | ALLUVIONS DE GARONNE (2) (UG2) | 47 | Bure | SAINT-LEGER | BORIE | Gracéuse |
| cours d'eau et nappes connectées | été | 0 | 0 | masse d'agen réalimentée | 47 | Boysset | SAINT-LEGER | BORIE | Maria |
| cours d'eau et nappes connectées | été | 13979 | 72 | ségonne | 47 | Fourtanel | BAJAMONT | BOTTEON | Jean François Gilbert |
| cours d'eau et nappes connectées | été | 1500 | 25 | bourbon réalimenté | 47 | Saint Julien | FOULAYRONNES | BOS | Montran Jean Christian |
| cours d'eau et nappes connectées | été | 4082 | 25 | ALLUVIONS DE GARONNE (2) (UG2) | 47 | Moulin Lacoste | TONNEINS | BOUDOU | Jean-Claude |
| cours d'eau et nappes connectées | été | 17474 | 42.5 | ALLUVIONS DE GARONNE (1) (UG2) | 47 | Estube 2 | CAUDECOSTE | BOUE | Patrice |
| cours d'eau et nappes connectées | été | 17474 | 42.5 | ALLUVIONS DE GARONNE (1) (UG2) | 47 | Au Saumon | SAUVETERRE-SAINT-DENIS | BOUE | Patrice |
| cours d'eau et nappes connectées | été | 17474 | 42.5 | ALLUVIONS DE GARONNE (1) (UG2) | 47 | Mouliné | SAUVETERRE-SAINT-DENIS | BOUE | Patrice |
| cours d'eau et nappes connectées | été | 8947 | 80 | ALLUVIONS DE GARONNE (1) (UG2) | 47 | Estube | SAUVETERRE-SAINT-DENIS | BOUE | Patrice |
| cours d'eau et nappes connectées | été | 25000 | 35 | garonne (ug2) | 47 | Les Iles | SAUVETERRE-SAINT-DENIS | BOUE | Patrice |
| cours d'eau et nappes connectées | été | 8496 | 15 | ALLUVIONS DE GARONNE (1) (UG2) | 47 | 9005 avenue Jean monnet | CASTELGUILIER | BOUEILH | Adrien |
| cours d'eau et nappes connectées | été | 2798 | 15 | ALLUVIONS DE GARONNE (2) (UG2) | 47 | Petit St Pierre | CASTELGUILIER | BOUJOU | Isabelle |
| cours d'eau et nappes connectées | été | 30754 | 140 | ourbise | 47 | Arduin | PUCH-D'AGENAIS | BOUZON | Bertrand |
| cours d'eau et nappes connectées | été | 11183 | 40 | ALLUVIONS DE GARONNE (1) (UG2) | 47 | Saint-Caprais | VILLEFRANCHE-DU-QUEYRAN | BRO | Jacquese-Pierre |
| cours d'eau et nappes connectées | été | 8986 | 11 | garonne (ug1) | 47 | Courdet | SENESTIS | BRODOUX | Philippe |
| cours d'eau et nappes connectées | été | 8387 | 12 | canal latéral à la garonne (ug2) | 47 | Morin | MONTEJUIEU | BRU | Guy |
| cours d'eau et nappes connectées | été | 13979 | 25 | ALLUVIONS DE GARONNE (1) (UG2) | 47 | Roc de Pine | PUCH-D'AGENAIS | BRU | Amie |
| cours d'eau et nappes connectées | été | 19970 | 30 | larayne | 47 | Pigail | PORT-SAINT-MARIE | BRUNET | Jérôme |
| cours d'eau et nappes connectées | été | 8607 | 45 | ALLUVIONS DE GARONNE (1) (UG2) | 47 | Matalin | CALONGES | CAGNIAN | Philippe |
| cours d'eau et nappes connectées | été | 4194 | 23 | ALLUVIONS DE GARONNE (2) (UG2) | 47 | Lugat | BRUCH | CANZIAN | Amie |
| cours d'eau et nappes connectées | été | 10484 | 18 | ALLUVIONS DE GARONNE (1) (UG2) | 47 | Sables | PUCH-D'AGENAIS | CAPPE | Marie |
| cours d'eau et nappes connectées | été | 14586 | 25 | ALLUVIONS DE GARONNE (1) (UG2) | 47 | Champs de Midi | SAINT-HILAIRE-DE-LUSIGNAN | CAPUL | Loïc |
| cours d'eau et nappes connectées | été | 14586 | 25 | ALLUVIONS DE GARONNE (1) (UG2) | 47 | Champs de Canton | SAINT-COLOMBE-EN-BRUILHOIS | CARRERE | Loïc |
| cours d'eau et nappes connectées | été | 27958 | 50 | ALLUVIONS DE GARONNE (1) (UG2) | 47 | Au Bert | BRAX | CARRERE | Loïc |
| cours d'eau et nappes connectées | été | 1104 | 12 | garonne (ug2) | 47 | Cartegril | LAYRAC | CARRERE | Loïc |
| cours d'eau et nappes connectées | été | 8626 | 12 | ALLUVIONS DE GARONNE (1) (UG2) | 47 | Garonne | SAIN-ROMAIN-LE-NOBLE | CASSE | Pierre |
| cours d'eau et nappes connectées | été | 5200 | 12 | ALLUVIONS DE GARONNE (1) (UG2) | 47 | Lou-Couté | SAIN-ROMAIN-LE-NOBLE | CASSE | Ghislaine |
| cours d'eau et nappes connectées | été | 8387 | 30 | ALLUVIONS DE GARONNE (1) (UG2) | 47 | Lissandre | SAIN-NICOLAS-DE-LA-BALERME | CASSE | Ghislaine |
| cours d'eau et nappes connectées | été | 27958 | 25 | ALLUVIONS DE GARONNE (1) (UG2) | 47 | Trouillac | SAIN-NICOLAS-DE-LA-BALERME | CASSE | Ghislaine |
| cours d'eau et nappes connectées | été | 11183 | 30 | ALLUVIONS DE GARONNE (1) (UG2) | 47 | Las Beches | SAIN-SIXTE | CASSE | Patrice |
| cours d'eau et nappes connectées | été | 24862 | 40 | garonne (ug2) | 47 | Blanquette | CAUDECOSTE | CAJINES | Jérôme |
| cours d'eau et nappes connectées | été | 24862 | 40 | ALLUVIONS DE GARONNE (2) (UG2) | 47 | Bernet | PASSAGE | CAVE | Michel |
| cours d'eau et nappes connectées | été | 17973 | 30 | ALLUVIONS DE GARONNE (2) (UG2) | 47 | Fontanal la Cabanne | FAUILLET | CAYOU | Christiane |
| cours d'eau et nappes connectées | été | 29865 | 30 | ALLUVIONS DE GARONNE (2) (UG2) | 47 | Fontanal La cabanne | FAUILLET | CAYOU | Christiane |
| cours d'eau et nappes connectées | été | 4194 | 50 | ALLUVIONS DE GARONNE (2) (UG2) | 47 | Lacoste | FAUILLET | CAYOU | Christiane |
| cours d'eau et nappes connectées | été | 4194 | 40 | ALLUVIONS DE GARONNE (2) (UG2) | 47 | Lacoste | MONHEURT | CECCATO | Maryse |
| cours d'eau et nappes connectées | été | 4813 | 40 | biennieu | 47 | Lacoste | MONHEURT | CECCATO | Maryse |
| cours d'eau et nappes connectées | été | 33283 | 40 | canal latéral à la garonne (ug2) | 47 | Séchoir | MONHEURT | CECCATO | Nicolas |
| | | | | | | Gaillard | PUCH-D'AGENAIS | CHABRIERE | |

| ressource | période | volume autorisé | débit autorisé | milieu prélevé | département | lieu-dit | commune | nom | prénom |
|----------------------------------|---------|-----------------|----------------|----------------------------------|-------------|----------------------------|----------------------------|---------------------------------|----------------|
| cours d'eau et nappes connectées | été | 898500 | 1225 | garonne (ug2) | 47 | Gaillac | THOUARS-SUR-GARONNE | CIE AMENAGT COTEAUX DE GASCOGNE | |
| cours d'eau et nappes connectées | été | 1298050 | 1940 | garonne (ug2) | 47 | Nord | SAINT-LAURENT | CIE AMENAGT COTEAUX DE GASCOGNE | |
| cours d'eau et nappes connectées | été | 1497750 | 2160 | garonne (ug2) | 47 | Béquin | MONTESQUIEU | | |
| cours d'eau et nappes connectées | été | 4862 | 30 | | 47 | Peix Brax | MONHEURT | | Thérèse |
| cours d'eau et nappes connectées | été | 4637 | 1,8 | | 47 | 4 Cepets | TONNEINS | | |
| cours d'eau et nappes connectées | été | 16974 | 30 | ALLUVIONS DE GARONNE (2) (UG2) | 47 | Labarthe | DAMAZAN | | Marie-Louise |
| cours d'eau et nappes connectées | été | 22966 | 30 | ALLUVIONS DE GARONNE (1) (UG2) | 47 | Sabret | DAMAZAN | | José-Marie |
| cours d'eau et nappes connectées | été | 10984 | 30 | ALLUVIONS DE GARONNE (1) (UG2) | 47 | Majourau | DAMAZAN | | José-Marie |
| cours d'eau et nappes connectées | été | 20988 | 36 | ALLUVIONS DE GARONNE (1) (UG2) | 47 | Casaliq | PUCH-D'AGENAIS | | Pascal |
| cours d'eau et nappes connectées | été | 7189 | 30 | ALLUVIONS DE GARONNE (2) (UG2) | 47 | Tivoli | TONNEINS | | Alain |
| cours d'eau et nappes connectées | été | 16974 | 25 | garonne (ug2) | 47 | Madame | AIGUILLON | | Josiane |
| cours d'eau et nappes connectées | été | 13979 | 25 | ALLUVIONS DE GARONNE (2) (UG2) | 47 | Au Lugat | PUCH-D'AGENAIS | | |
| cours d'eau et nappes connectées | été | 1987 | | savoire | 47 | Savoire | CUJAC | | Aline |
| cours d'eau et nappes connectées | été | 11183 | 35 | ALLUVIONS DE GARONNE (1) (UG2) | 47 | Carnepch | BUZET-SUR-BAISE | | Denle |
| cours d'eau et nappes connectées | été | 13979 | 35 | ALLUVIONS DE GARONNE (1) (UG2) | 47 | Dussan | DAMAZAN | | Serge |
| cours d'eau et nappes connectées | été | 20988 | 45 | ALLUVIONS DE GARONNE (1) (UG2) | 47 | Carnepch | BUZET-SUR-BAISE | | Serge |
| cours d'eau et nappes connectées | été | 16775 | 35 | ALLUVIONS DE GARONNE (1) (UG2) | 47 | Carnepch | BUZET-SUR-BAISE | | Serge |
| cours d'eau et nappes connectées | été | 16173 | 35 | ALLUVIONS DE GARONNE (1) (UG2) | 47 | Laplantez | BUZET-SUR-BAISE | | Serge |
| cours d'eau et nappes connectées | été | 4860 | 13,33333 | ALLUVIONS DE GARONNE (2) (UG1) | 47 | Gulbart | SENESTIS | | |
| cours d'eau et nappes connectées | été | 4860 | 13,33333 | ALLUVIONS DE GARONNE (2) (UG1) | 47 | Gulbart | SENESTIS | | Jean-Michel |
| cours d'eau et nappes connectées | été | 19571 | 30 | ALLUVIONS DE GARONNE (2) (UG2) | 47 | La Caméraide | SAINTE-HILAIRE-DE-LUSIGNAN | | Jean-Michel |
| cours d'eau et nappes connectées | été | 8990 | 30 | ALLUVIONS DE GARONNE (1) (UG2) | 47 | Drémes | MONHEURT | | Jean-Marie |
| cours d'eau et nappes connectées | été | 27958 | 80 | ALLUVIONS DE GARONNE (2) (UG2) | 47 | Bordier | MONHEURT | | Jean-Claude |
| cours d'eau et nappes connectées | été | 5592 | 40 | ALLUVIONS DE GARONNE (2) (UG2) | 47 | Bordier | MONHEURT | | |
| cours d'eau et nappes connectées | été | 24962 | 30 | canal latéral à la garonne (ug2) | 47 | Vignies | PUCH-D'AGENAIS | | Maurice |
| cours d'eau et nappes connectées | été | 22966 | 30 | ALLUVIONS DE GARONNE (1) (UG2) | 47 | Le Chastel | BRAX | | Alain |
| cours d'eau et nappes connectées | été | 9366 | 30 | ALLUVIONS DE GARONNE (1) (UG2) | 47 | Mondevin | SAINT-LAURENT | | Alain |
| cours d'eau et nappes connectées | été | 32152 | 70 | ALLUVIONS DE GARONNE (2) (UG2) | 47 | Pianteau | MONHEURT | | Claude |
| cours d'eau et nappes connectées | été | 39940 | 70 | ALLUVIONS DE GARONNE (2) (UG2) | 47 | Jeanliot | MONHEURT | | André |
| cours d'eau et nappes connectées | été | 12315 | 28 | ALLUVIONS DE GARONNE (2) (UG2) | 47 | Valade Berc | MONHEURT | | André |
| cours d'eau et nappes connectées | été | 13280 | 30 | ALLUVIONS DE GARONNE (2) (UG2) | 47 | Misson | MONHEURT | | Pascal |
| cours d'eau et nappes connectées | été | 35779 | 43 | canal latéral à la garonne (ug2) | 47 | Beaupère | PUCH-D'AGENAIS | | Pascal |
| cours d'eau et nappes connectées | été | 1608 | 25 | ALLUVIONS DE GARONNE (1) (UG2) | 47 | Perquié | FEUGAROLLES | | Pascal |
| cours d'eau et nappes connectées | été | 11631 | 30 | ALLUVIONS DE GARONNE (1) (UG2) | 47 | Perquié | FEUGAROLLES | | Adrianus |
| cours d'eau et nappes connectées | été | 2712 | 40 | ALLUVIONS DE GARONNE (1) (UG2) | 47 | Lambere | FEUGAROLLES | | Adrianus |
| cours d'eau et nappes connectées | été | 399 | 10 | ALLUVIONS DE GARONNE (1) (UG2) | 47 | Langlade | FEUGAROLLES | | Adrianus |
| cours d'eau et nappes connectées | été | 6990 | 30 | ALLUVIONS DE GARONNE (1) (UG2) | 47 | Cambré de Lassenne | CLERMONT-DESSOUS | | Claudine |
| cours d'eau et nappes connectées | été | 12980 | 37 | ALLUVIONS DE GARONNE (2) (UG2) | 47 | Troque | SAINTE-HILAIRE-DE-LUSIGNAN | | Claudine |
| cours d'eau et nappes connectées | été | 6990 | 27 | ALLUVIONS DE GARONNE (2) (UG2) | 47 | Maurillac | TONNEINS | | Philippe |
| cours d'eau et nappes connectées | été | 16188 | 15 | ALLUVIONS DE GARONNE (2) (UG2) | 47 | Pradet | FAUILLET | | Philippe |
| cours d'eau et nappes connectées | été | 750 | 1,25 | masse de pratyseas réalignée | 47 | | PASSAGE | DELIAS | Jean |
| cours d'eau et nappes connectées | été | 11645 | 20 | ALLUVIONS DE GARONNE (1) (UG2) | 47 | Sous la tuilerie au Saumon | BAZENS | | Rémy |
| cours d'eau et nappes connectées | été | 16775 | 30 | ALLUVIONS DE GARONNE (1) (UG2) | 47 | Mauméjan | LAYRAC | | Manyse |
| cours d'eau et nappes connectées | été | 9785 | 14 | ALLUVIONS DE GARONNE (1) (UG2) | 47 | La Garème | MONTESQUIEU | | Marie-Béatrice |
| cours d'eau et nappes connectées | été | 13979 | 30 | ALLUVIONS DE GARONNE (1) (UG2) | 47 | Labastice | MONTESQUIEU | | Marie-Béatrice |
| cours d'eau et nappes connectées | été | 17474 | 30 | ALLUVIONS DE GARONNE (2) (UG2) | 47 | Bordeneuve | MONHEURT | | Jean-Marie |
| cours d'eau et nappes connectées | été | 8321 | 10 | canal latéral à la garonne (ug2) | 47 | Perrot | VILLETON | | Jean-Marie |
| cours d'eau et nappes connectées | été | 4445 | 40 | ourbise | 47 | L'Ourbise | MAS-D'AGENAIS | | Christian |
| cours d'eau et nappes connectées | été | 27958 | 50 | ALLUVIONS DE GARONNE (2) (UG2) | 47 | Labarthe | RAZIMET | | Laurent |
| cours d'eau et nappes connectées | été | 33283 | 60 | canal latéral à la garonne (ug2) | 47 | Pongon | MONHEURT | | Raymonde |
| cours d'eau et nappes connectées | été | 49825 | 60 | canal latéral à la garonne (ug2) | 47 | Pongon | PUCH-D'AGENAIS | | Raymonde |
| cours d'eau et nappes connectées | été | 8681 | 25 | ALLUVIONS DE GARONNE (1) (UG2) | 47 | Dumas | PUCH-D'AGENAIS | | Raymonde |
| cours d'eau et nappes connectées | été | 1398 | 12 | ALLUVIONS DE GARONNE (1) (UG2) | 47 | Bordeneuve | LAYRAC | | Daniel |
| cours d'eau et nappes connectées | été | 19571 | 30 | ALLUVIONS DE GARONNE (1) (UG2) | 47 | Le Petit Marais | BOE | | Daniel |
| cours d'eau et nappes connectées | été | 24982 | 30 | ALLUVIONS DE GARONNE (2) (UG2) | 47 | St Christophe | VILLETON | | Michal |
| cours d'eau et nappes connectées | été | 13779 | 25 | canal latéral à la garonne (ug2) | 47 | Les Caubets | VILLETON | | Catherine |
| cours d'eau et nappes connectées | été | 12497 | 20 | garabags | 47 | Les Caubets | SAINT-LEGER | | Christine |
| cours d'eau et nappes connectées | été | 16475 | 30 | ALLUVIONS DE GARONNE (2) (UG2) | 47 | Lahouze | SAINTE-LEGER | | Frédéric |
| cours d'eau et nappes connectées | été | 17474 | 30 | ALLUVIONS DE GARONNE (2) (UG2) | 47 | Foncurmet | FAUILLET | | Frédéric |
| cours d'eau et nappes connectées | été | 28118 | 50 | ALLUVIONS DE GARONNE (2) (UG2) | 47 | Franchimont | FAUILLET | | Yves |
| | | | | | | | | | Yves |

| épanouissement | volume autorisé | différentiel autorisé | milieu prélevé | département | lieu-dit | commune | nom | prénom |
|----------------------------------|-----------------|-----------------------|----------------------------------|-------------|----------------------|-----------------------------|----------------------|-----------|
| cours d'eau et nappes connectées | 5592 | 25 | garonne (ug2) | 47 | Lahouze | FAUILLET | DUBOURG | Yves |
| cours d'eau et nappes connectées | 39108 | 47 | canal latéral à la garonne (ug2) | 47 | Mareaco | FOURQUES-SUR-GARONNE | DUBRANA | Paulette |
| cours d'eau et nappes connectées | 20968 | 20 | ALLUVIONS DE GARONNE (2) (UG2) | 47 | Au Sahut | TONNEINS | DUKASSE | Christian |
| cours d'eau et nappes connectées | 8387 | 50 | ALLUVIONS DE GARONNE (1) (UG2) | 47 | Lacombe | MONTESQUIEU | DUHARD | Eric |
| cours d'eau et nappes connectées | 13979 | 25 | ALLUVIONS DE GARONNE (1) (UG2) | 47 | Tapie | MONTESQUIEU | DUHARD | Eric |
| cours d'eau et nappes connectées | 9785 | 30 | ALLUVIONS DE GARONNE (1) (UG2) | 47 | Lapougnanes | LAYRAC | DURREY | Daniel |
| cours d'eau et nappes connectées | 20968 | 40 | ALLUVIONS DE GARONNE (1) (UG2) | 47 | Huets | BRUCH | EARL ALEXIS | |
| cours d'eau et nappes connectées | 16775 | 40 | ALLUVIONS DE GARONNE (1) (UG2) | 47 | Favèrès | BRUCH | EARL ALEXIS | |
| cours d'eau et nappes connectées | 8387 | 40 | ALLUVIONS DE GARONNE (1) (UG2) | 47 | Nonnetéan | BRUCH | EARL ALEXIS | |
| cours d'eau et nappes connectées | 16775 | 30 | ALLUVIONS DE GARONNE (1) (UG2) | 47 | Laeserre | MONTESQUIEU | EARL ALEXIS | |
| cours d'eau et nappes connectées | 12381 | 60 | ALLUVIONS DE GARONNE (1) (UG2) | 47 | Peysremoulis | MONTESQUIEU | EARL ALEXIS | |
| cours d'eau et nappes connectées | 16173 | 35 | ALLUVIONS DE GARONNE (2) (UG2) | 47 | Labarède | MOIRAX | EARL BECERRA TROUTET | |
| cours d'eau et nappes connectées | 8765 | 30 | ALLUVIONS DE GARONNE (2) (UG2) | 47 | Rabuchia | LAGRUIERE | EARL BERNIZAT | |
| cours d'eau et nappes connectées | 6990 | 30 | ALLUVIONS DE GARONNE (2) (UG2) | 47 | Laze | LAGRUIERE | EARL BERNIZAT | |
| cours d'eau et nappes connectées | 28862 | 25 | ALLUVIONS DE GARONNE (1) (UG2) | 47 | Bouliet | SAINT-HILAIRE-DE-LUSIGNAN | EARL BONTAZ | |
| cours d'eau et nappes connectées | 9066 | 20 | ALLUVIONS DE GARONNE (1) (UG2) | 47 | Béoudaygues | CAUDECOSTE | EARL BOULUTET | |
| cours d'eau et nappes connectées | 8919 | 20 | ALLUVIONS DE GARONNE (1) (UG2) | 47 | Elchou | LAYRAC | EARL BOULUTET | |
| cours d'eau et nappes connectées | 8625 | 20 | ALLUVIONS DE GARONNE (1) (UG2) | 47 | Au Port | SAUVETERRE-SAINT-DENIS | EARL BOULUTET | |
| cours d'eau et nappes connectées | 3856 | 20 | ALLUVIONS DE GARONNE (1) (UG2) | 47 | Au Saumon | SAUVETERRE-SAINT-DENIS | EARL BOULUTET | |
| cours d'eau et nappes connectées | 9785 | 25 | ALLUVIONS DE GARONNE (1) (UG2) | 47 | As Camps Barrais | SAUVETERRE-SAINT-DENIS | EARL BOULUTET | |
| cours d'eau et nappes connectées | 5592 | 15 | ALLUVIONS DE GARONNE (2) (UG2) | 47 | Courblee | LAYRAC | EARL BOULUTET | |
| cours d'eau et nappes connectées | 12581 | 20 | ALLUVIONS DE GARONNE (2) (UG2) | 47 | Bourriot | VILLETON | EARL CALIFORNIA | |
| cours d'eau et nappes connectées | 20968 | 30 | ALLUVIONS DE GARONNE (2) (UG2) | 47 | Baëoc | TONNEINS | EARL CALIFORNIA | |
| cours d'eau et nappes connectées | 16775 | 20 | garonne (ug2) | 47 | Garrigue | LAGRUIERE | EARL CALIFORNIA | |
| cours d'eau et nappes connectées | 3000 | 17,5 | masse d'agen réalimentée | 47 | Moulin de Labat | PONT-DU-CASSE | EARL CALIFORNIA | |
| cours d'eau et nappes connectées | 9506 | 35 | ALLUVIONS DE GARONNE (1) (UG2) | 47 | Bouillebas | LAYRAC | EARL COUSTOU | |
| cours d'eau et nappes connectées | 15377 | 25 | ALLUVIONS DE GARONNE (1) (UG2) | 47 | Poncy | LAYRAC | EARL DE BARON | |
| cours d'eau et nappes connectées | 6688 | 20 | ALLUVIONS DE GARONNE (1) (UG2) | 47 | Larmoy | LAYRAC | EARL DE BATAIL | |
| cours d'eau et nappes connectées | 11323 | 25 | ALLUVIONS DE GARONNE (1) (UG2) | 47 | Bigourdin | LAYRAC | EARL DE BATAIL | |
| cours d'eau et nappes connectées | 18388 | 40 | ALLUVIONS DE GARONNE (1) (UG2) | 47 | Piné | LAYRAC | EARL DE BATAIL | |
| cours d'eau et nappes connectées | 6990 | 12 | ALLUVIONS DE GARONNE (1) (UG2) | 47 | Poncy | SAUVETERRE-SAINT-DENIS | EARL DE BATAIL | |
| cours d'eau et nappes connectées | 8785 | 70 | ALLUVIONS DE GARONNE (1) (UG2) | 47 | Saint Martin | LAYRAC | EARL DE BATAIL | |
| cours d'eau et nappes connectées | 1396 | 20 | ALLUVIONS DE GARONNE (1) (UG2) | 47 | Belloc | BRUCH | EARL DE BELLOC | |
| cours d'eau et nappes connectées | 48825 | 60 | canal latéral à la garonne (ug2) | 47 | Le Graval | FEUGAROLLES | EARL DE BELLOC | |
| cours d'eau et nappes connectées | 8387 | 40 | ALLUVIONS DE GARONNE (2) (UG2) | 47 | Prairie de Blanchet | PUCH-D'AGENNAIS | EARL DE BERNADEAU | |
| cours d'eau et nappes connectées | 6291 | 40 | ALLUVIONS DE GARONNE (2) (UG2) | 47 | Caperagnon | PUCH-D'AGENNAIS | EARL DE BERRY | |
| cours d'eau et nappes connectées | 18173 | 40 | ALLUVIONS DE GARONNE (2) (UG2) | 47 | Bourron | PUCH-D'AGENNAIS | EARL DE BERRY | |
| cours d'eau et nappes connectées | 74888 | 90 | canal latéral à la garonne (ug2) | 47 | Canal RIVED PK143 | PUCH-D'AGENNAIS | EARL DE BERRY | |
| cours d'eau et nappes connectées | 36612 | 44 | canal latéral à la garonne (ug2) | 47 | Canal RIVEG PK142,85 | PUCH-D'AGENNAIS | EARL DE BERRY | |
| cours d'eau et nappes connectées | 28723 | 35 | canal latéral à la garonne (ug2) | 47 | Canal RIVEG PK142,65 | PUCH-D'AGENNAIS | EARL DE BERRY | |
| cours d'eau et nappes connectées | 54085 | 65 | canal latéral à la garonne (ug2) | 47 | L'île | PUCH-D'AGENNAIS | EARL DE BERRY | |
| cours d'eau et nappes connectées | 8387 | 40 | garonne (ug2) | 47 | Coètes | TONNEINS | EARL DE BERRY | |
| cours d'eau et nappes connectées | 15377 | 40 | garonne (ug2) | 47 | Bidaule | TONNEINS | EARL DE BERRY | |
| cours d'eau et nappes connectées | 12260 | 35 | ALLUVIONS DE GARONNE (1) (UG2) | 47 | Lassere | FEUGAROLLES | EARL DE BIDAULES | |
| cours d'eau et nappes connectées | 11168 | 30 | ALLUVIONS DE GARONNE (1) (UG2) | 47 | Pachière | FEUGAROLLES | EARL DE BIDAULES | |
| cours d'eau et nappes connectées | 18173 | 50 | ALLUVIONS DE GARONNE (1) (UG2) | 47 | Menseaux | FEUGAROLLES | EARL DE BIDAULES | |
| cours d'eau et nappes connectées | 1118 | 25 | ALLUVIONS DE GARONNE (1) (UG2) | 47 | Aux Peyret | FEUGAROLLES | EARL DE BIDAULES | |
| cours d'eau et nappes connectées | 8524 | 5 | ALLUVIONS DE GARONNE (1) (UG2) | 47 | Bourret | SAINT-SIXTE | EARL DE BORDENEUVE | |
| cours d'eau et nappes connectées | 6524 | 5 | ALLUVIONS DE GARONNE (1) (UG2) | 47 | Muret | SAINT-SIXTE | EARL DE BORDENEUVE | |
| cours d'eau et nappes connectées | 6524 | 5 | ALLUVIONS DE GARONNE (1) (UG2) | 47 | Aux Tintades | SAINT-SIXTE | EARL DE BORDENEUVE | |
| cours d'eau et nappes connectées | 6524 | 5 | ALLUVIONS DE GARONNE (1) (UG2) | 47 | Aux Tintades | SAINT-SIXTE | EARL DE BORDENEUVE | |
| cours d'eau et nappes connectées | 6524 | 5 | ALLUVIONS DE GARONNE (1) (UG2) | 47 | Aux Tintades | SAINT-SIXTE | EARL DE BORDENEUVE | |
| cours d'eau et nappes connectées | 14378 | 120 | garonne (ug2) | 47 | Champs du Caillier | SAINT-NICOLAS-DE-LA-BALERME | EARL DE BORDENEUVE | |
| cours d'eau et nappes connectées | 12581 | 25 | ALLUVIONS DE GARONNE (1) (UG2) | 47 | Majourau | CAUDECOSTE | EARL DE BORDENEUVE | |
| cours d'eau et nappes connectées | 998 | 30 | ALLUVIONS DE GARONNE (2) (UG2) | 47 | CAMBES | CAUDECOSTE | EARL DE BORDENEUVE | |
| cours d'eau et nappes connectées | 29855 | 30 | garonne (ug1) | 47 | Au Roc | SAINT-SIXTE | EARL DE BORDENEUVE | |
| cours d'eau et nappes connectées | 31481 | 80 | ALLUVIONS DE GARONNE (1) (UG2) | 47 | Campillot | LAGRUIERE | EARL DE CAMBES | |
| cours d'eau et nappes connectées | 23233 | 40 | ALLUVIONS DE GARONNE (1) (UG2) | 47 | Jaquette | LAGRUIERE | EARL DE CAMBES | |
| | | | | | | DAMAZAN | EARL DE CAMPILLOT | |
| | | | | | | DAMAZAN | EARL DE CAMPILLOT | |

| ressources | période | volume autorisé | état autorité | millieu préservé | département | lieux-dit | commune | nom | préfixe |
|----------------------------------|---------|-----------------|---------------|----------------------------------|-------------|------------------|-------------------------|--------------------------|---------|
| cours d'eau et nappes connectées | été | 21653 | 40 | ALLUVIONS DE GARONNE (2) (UG2) | 47 | Valede | MONHEUIT | EARL DE CAMPILLOT | |
| cours d'eau et nappes connectées | été | 5891 | 15 | ourbies | 47 | Pont de Pierre | VILLEFRANCHE-DU-QUEYRAN | EARL DE CANDELET | |
| cours d'eau et nappes connectées | été | 3045 | 10 | laryere | 47 | Carli du Roy | LEFRITZ-MONCASSIN | EARL DE CANDELET | |
| cours d'eau et nappes connectées | été | 5032 | 30 | masse de pryzayes | 47 | Pasquette | COURS | EARL DE CARCY | |
| cours d'eau et nappes connectées | été | 33000 | 50 | masse d'agen réajournée | 47 | Cazenouve | BAJAMONT | EARL DE CAZENEUVE | |
| cours d'eau et nappes connectées | été | 15776 | 30 | ALLUVIONS DE GARONNE (2) (UG2) | 47 | Chiraud | FAUILLET | EARL DE CHIRAUD | |
| cours d'eau et nappes connectées | été | 15778 | 30 | ALLUVIONS DE GARONNE (2) (UG2) | 47 | Paban | FAUILLET | EARL DE CHIRAUD | |
| cours d'eau et nappes connectées | été | 12880 | 20 | ALLUVIONS DE GARONNE (2) (UG2) | 47 | Généraux | FAUILLET | EARL DE CHIRAUD | |
| cours d'eau et nappes connectées | été | 6890 | 25 | ALLUVIONS DE GARONNE (2) (UG2) | 47 | Chiraud | FAUILLET | EARL DE CHIRAUD | |
| cours d'eau et nappes connectées | été | 6890 | 20 | ALLUVIONS DE GARONNE (2) (UG2) | 47 | Not | FAUILLET | EARL DE CHIRAUD | |
| cours d'eau et nappes connectées | été | 16775 | 40 | ourbies | 47 | Berramet Bas | FAUILLET | EARL DE CHIRAUD | |
| cours d'eau et nappes connectées | été | 0 | 0 | ALLUVIONS DE GARONNE (2) (UG2) | 47 | CHANEAU | LEFRITZ-MONCASSIN | EARL DE COUCHERON | |
| cours d'eau et nappes connectées | été | 11645 | 20 | ALLUVIONS DE GARONNE (2) (UG2) | 47 | Gerbas | VILLETON | EARL DE CURASSEAU | |
| cours d'eau et nappes connectées | été | 9785 | 25 | ALLUVIONS DE GARONNE (1) (UG2) | 47 | Dubuis | PUCH-DAGENAIS | EARL DE CURASSEAU | |
| cours d'eau et nappes connectées | été | 2898 | 30 | ALLUVIONS DE GARONNE (2) (UG2) | 47 | DUROU | VILLETON | EARL DE DUROU | |
| cours d'eau et nappes connectées | été | 6890 | 30 | ALLUVIONS DE GARONNE (2) (UG2) | 47 | BRUZES | LAGRIERE | EARL DE DUROU | |
| cours d'eau et nappes connectées | été | 7330 | 40 | ALLUVIONS DE GARONNE (1) (UG2) | 47 | Taman | SAINT-SIXTE | EARL DE FLEURY | |
| cours d'eau et nappes connectées | été | 7339 | 40 | ALLUVIONS DE GARONNE (1) (UG2) | 47 | Fleury | SAINT-SIXTE | EARL DE FLEURY | |
| cours d'eau et nappes connectées | été | 18872 | 30 | ALLUVIONS DE GARONNE (1) (UG2) | 47 | Foncessille | CAUDECOSTE | EARL DE FLEURY | |
| cours d'eau et nappes connectées | été | 3984 | 20 | ALLUVIONS DE GARONNE (1) (UG2) | 47 | Foncessille | CAUDECOSTE | EARL DE FLEURY | |
| cours d'eau et nappes connectées | été | 10708 | 40 | ALLUVIONS DE GARONNE (2) (UG2) | 47 | port de la Matte | TONNEINS | EARL DE FLEURY | |
| cours d'eau et nappes connectées | été | 27958 | 40 | ALLUVIONS DE GARONNE (2) (UG2) | 47 | Le Clavetot | TONNEINS | EARL DE FONCESEILLE | |
| cours d'eau et nappes connectées | été | 27958 | 40 | ALLUVIONS DE GARONNE (2) (UG2) | 47 | garonne (ug2) | TONNEINS | EARL DE FONCESEILLE | |
| cours d'eau et nappes connectées | été | 3495 | 10 | garonne (ug2) | 47 | Nord | SAINT-LAURENT | EARL DE FONCESEILLE | |
| cours d'eau et nappes connectées | été | 8397 | 15 | garonne (ug2) | 47 | Girnard | SAINT-LAURENT | EARL DE GRINORD | |
| cours d'eau et nappes connectées | été | 4892 | 30 | ALLUVIONS DE GARONNE (1) (UG2) | 47 | Tintade | SAINT-SIXTE | EARL DE GRINORD | |
| cours d'eau et nappes connectées | été | 6895 | 30 | ALLUVIONS DE GARONNE (1) (UG2) | 47 | Balenne | SAINT-SIXTE | EARL DE LA BALERME | |
| cours d'eau et nappes connectées | été | 33283 | 40 | canal latéral à la garonne (ug2) | 47 | Beaupère 2 | SAINT-SIXTE | EARL DE LA BALERME | |
| cours d'eau et nappes connectées | été | 33283 | 40 | canal latéral à la garonne (ug2) | 47 | Beaupère | PUCH-DAGENAIS | EARL DE LA FLECHE | |
| cours d'eau et nappes connectées | été | 17474 | 30 | ALLUVIONS DE GARONNE (1) (UG2) | 47 | Mondevin | SAINT-LAURENT | EARL DE LA GAULE | |
| cours d'eau et nappes connectées | été | 3495 | 30 | ALLUVIONS DE GARONNE (1) (UG2) | 47 | Pribès | SAINT-LAURENT | EARL DE LA GAULE | |
| cours d'eau et nappes connectées | été | 7988 | 30 | ALLUVIONS DE GARONNE (1) (UG2) | 47 | Gulloulet | SAINT-LAURENT | EARL DE LA GAULE | |
| cours d'eau et nappes connectées | été | 2798 | 30 | ALLUVIONS DE GARONNE (1) (UG2) | 47 | Batal | SAINT-LAURENT | EARL DE LA GAULE | |
| cours d'eau et nappes connectées | été | 4473 | 30 | ALLUVIONS DE GARONNE (1) (UG2) | 47 | Célasé | SAINT-LAURENT | EARL DE LA GAULE | |
| cours d'eau et nappes connectées | été | 1398 | 10 | ALLUVIONS DE GARONNE (1) (UG2) | 47 | La Grande Camère | BOE | EARL DE LA GRAND CARRERE | |
| cours d'eau et nappes connectées | été | 3495 | 20 | garonne (ug2) | 47 | Testis | BOE | EARL DE LA GRAND CARRERE | |
| cours d'eau et nappes connectées | été | 8397 | 40 | canal latéral à la garonne (ug2) | 47 | Lestache | BOE | EARL DE LA GRAND CARRERE | |
| cours d'eau et nappes connectées | été | 41804 | 50 | canal latéral à la garonne (ug2) | 47 | La Grave | FOURQUES-SUR-GARONNE | EARL DE LA GRAND CARRERE | |
| cours d'eau et nappes connectées | été | 41804 | 50 | canal latéral à la garonne (ug2) | 47 | Marscot | FOURQUES-SUR-GARONNE | EARL DE LA GRAND CARRERE | |
| cours d'eau et nappes connectées | été | 7489 | 25 | garonne (ug2) | 47 | Mougnac | FOURQUES-SUR-GARONNE | EARL DE LA GRAVE | |
| cours d'eau et nappes connectées | été | 14000 | 25 | ALLUVIONS DE GARONNE (1) (UG2) | 47 | Laberthe | PASSAGE | EARL DE LA MARAICHIERE | |
| cours d'eau et nappes connectées | été | 8400 | 20 | ALLUVIONS DE GARONNE (1) (UG2) | 47 | Laberthe | DAMAZAN | EARL DE LA PETITE BARTHE | |
| cours d'eau et nappes connectées | été | 11183 | 20 | ALLUVIONS DE GARONNE (1) (UG2) | 47 | Le Petit Mirail | DAMAZAN | EARL DE LA PETITE BARTHE | |
| cours d'eau et nappes connectées | été | 6890 | 10 | ALLUVIONS DE GARONNE (1) (UG2) | 47 | Le Petit Mirail | DAMAZAN | EARL DE LA PETITE BARTHE | |
| cours d'eau et nappes connectées | été | 18775 | 25 | ALLUVIONS DE GARONNE (1) (UG2) | 47 | Le Petit Mirail | DAMAZAN | EARL DE LA PETITE BARTHE | |
| cours d'eau et nappes connectées | été | 2237 | 40 | grubège | 47 | Plantés | DAMAZAN | EARL DE LA PETITE BARTHE | |
| cours d'eau et nappes connectées | été | 18672 | 30 | ALLUVIONS DE GARONNE (2) (UG2) | 47 | Lamothe | SAINT-LEGER | EARL DE LA PETITE BARTHE | |
| cours d'eau et nappes connectées | été | 16775 | 25 | ALLUVIONS DE GARONNE (2) (UG2) | 47 | Lakoubère | SAINT-LEGER | EARL DE LA PETITE BARTHE | |
| cours d'eau et nappes connectées | été | 6890 | 30 | garonne (ug2) | 47 | Lanibal | MONHEUIT | EARL DE LABOUBENE | |
| cours d'eau et nappes connectées | été | 25162 | 35 | ALLUVIONS DE GARONNE (1) (UG2) | 47 | Miarque | MONHEUIT | EARL DE LABOUBENE | |
| cours d'eau et nappes connectées | été | 17474 | 30 | ALLUVIONS DE GARONNE (1) (UG2) | 47 | Barrouil | SAINT-PIERRE-DE-BUZET | EARL DE LABOUBENE | |
| cours d'eau et nappes connectées | été | 17474 | 30 | ALLUVIONS DE GARONNE (1) (UG2) | 47 | Lesplèce | BUZET-SUR-BAISE | EARL DE LACARRERE | |
| cours d'eau et nappes connectées | été | 34948 | 135 | ALLUVIONS DE GARONNE (1) (UG2) | 47 | Lagnuzère | BUZET-SUR-BAISE | EARL DE LACARRERE | |
| cours d'eau et nappes connectées | été | 34948 | 60 | ALLUVIONS DE GARONNE (1) (UG2) | 47 | Campach | BUZET-SUR-BAISE | EARL DE LACARRERE | |
| cours d'eau et nappes connectées | été | 11982 | 14.4 | canal latéral à la garonne (ug2) | 47 | Burterque | BUZET-SUR-BAISE | EARL DE LACARRERE | |
| cours d'eau et nappes connectées | été | 6896 | 10.8 | canal latéral à la garonne (ug2) | 47 | Percasse | SAINT-PIERRE-DE-BUZET | EARL DE LACARRERE | |
| cours d'eau et nappes connectées | été | 21308 | 40 | ALLUVIONS DE GARONNE (2) (UG2) | 47 | Lacoustère | | | |

| massif | répartition | volume autorisé | état autorisé | maître privé | département | lieu-dit | commune | nom | prénom |
|----------------------------------|-------------|-----------------|---------------|----------------------------------|-------------|-------------------|------------------------------|----------------------|--------|
| cours d'eau et nappes connectées | été | 58916 | 125 | garonne (ug2) | 47 | Lahitte | SAINTE-LEGER | EARL DE LAHITTE | |
| cours d'eau et nappes connectées | été | 13280 | 20 | ALLUVIONS DE GARONNE (2) (UG2) | 47 | Lamothe | SAINTE-LEGER | EARL DE LAMOTHE | |
| cours d'eau et nappes connectées | été | 13879 | 20 | ALLUVIONS DE GARONNE (2) (UG2) | 47 | Longueville | SAINTE-LEGER | EARL DE LAMOTHE | |
| cours d'eau et nappes connectées | été | 6000 | 20 | bourbon réalimenté | 47 | Longueval | FOULAYRONNES | EARL DE LAPIQUE | |
| cours d'eau et nappes connectées | été | 6960 | 50 | garonne (ug2) | 47 | Peage | SAINTE-HILAIRE-DE-LUSIGNAN | EARL DE LAPIQUE | |
| cours d'eau et nappes connectées | été | 20968 | 35 | ALLUVIONS DE GARONNE (2) (UG2) | 47 | La Fleur | PUCH-DAGENAIS | EARL DE LOCCQUERINE | |
| cours d'eau et nappes connectées | été | 14678 | 35 | ALLUVIONS DE GARONNE (2) (UG2) | 47 | Bonhomme | PUCH-DAGENAIS | EARL DE LOCCQUERINE | |
| cours d'eau et nappes connectées | été | 0 | 0 | canal latéral à la garonne (ug2) | 47 | Gulhem | VILLETON | EARL DE MAILLONNE | |
| cours d'eau et nappes connectées | été | 17973 | 70 | ALLUVIONS DE GARONNE (2) (UG2) | 47 | Mailhonne | VILLETON | EARL DE MAILLONNE | |
| cours d'eau et nappes connectées | été | 30754 | 45 | ALLUVIONS DE GARONNE (2) (UG2) | 47 | Mailhonne | VILLETON | EARL DE MAILLONNE | |
| cours d'eau et nappes connectées | été | 18173 | 45 | ALLUVIONS DE GARONNE (2) (UG2) | 47 | Castets | VILLETON | EARL DE MAILLONNE | |
| cours d'eau et nappes connectées | été | 30754 | 50 | ALLUVIONS DE GARONNE (2) (UG2) | 47 | Au Pielsir | TONNEINS | EARL DE MAILLONNE | |
| cours d'eau et nappes connectées | été | 18173 | 45 | ALLUVIONS DE GARONNE (2) (UG2) | 47 | Castagnon | VILLETON | EARL DE MAILLONNE | |
| cours d'eau et nappes connectées | été | 4729 | 20 | ourbies | 47 | Moulieu | RAZIMET | EARL DE MAILLONNE | |
| cours d'eau et nappes connectées | été | 13978 | 25 | ALLUVIONS DE GARONNE (2) (UG2) | 47 | Rivière | CALONGES | EARL DE MARSANES | |
| cours d'eau et nappes connectées | été | 49825 | 60 | canal latéral à la garonne (ug2) | 47 | Eacqueira | VILLETON | EARL DE MARSANES | |
| cours d'eau et nappes connectées | été | 20968 | 80 | ALLUVIONS DE GARONNE (1) (UG2) | 47 | Sans | SAINTE-NICOLAS-DE-LA-BALERME | EARL DE MARSIN | |
| cours d'eau et nappes connectées | été | 36345 | 50 | ALLUVIONS DE GARONNE (1) (UG2) | 47 | Fleury | CAUDECOSTE | EARL DE MARSIN | |
| cours d'eau et nappes connectées | été | 8680 | 30 | ALLUVIONS DE GARONNE (1) (UG2) | 47 | Sens | CAUDECOSTE | EARL DE MARSIN | |
| cours d'eau et nappes connectées | été | 13979 | 30 | ALLUVIONS DE GARONNE (1) (UG2) | 47 | Simon | SAINTE-NICOLAS-DE-LA-BALERME | EARL DE MARSIN | |
| cours d'eau et nappes connectées | été | 11742 | 30 | ALLUVIONS DE GARONNE (1) (UG2) | 47 | Pollou | SAINTE-NICOLAS-DE-LA-BALERME | EARL DE MARSIN | |
| cours d'eau et nappes connectées | été | 9785 | 30 | ALLUVIONS DE GARONNE (1) (UG2) | 47 | Marsin | CAUDECOSTE | EARL DE MARSIN | |
| cours d'eau et nappes connectées | été | 20220 | 40 | ALLUVIONS DE GARONNE (1) (UG2) | 47 | Bassillane | CAUDECOSTE | EARL DE MARSIN | |
| cours d'eau et nappes connectées | été | 13979 | 40 | ALLUVIONS DE GARONNE (1) (UG2) | 47 | Simon | SAINTE-NICOLAS-DE-LA-BALERME | EARL DE MARSIN | |
| cours d'eau et nappes connectées | été | 14378 | 40 | garonne (ug1) | 47 | Tulleu | SENESTIS | EARL DE MAYNE-NEUF | |
| cours d'eau et nappes connectées | été | 4992 | 20 | ALLUVIONS DE GARONNE (1) (UG2) | 47 | Primet | PORT-SAINTE-MARIE | EARL DE MAZERES | |
| cours d'eau et nappes connectées | été | 11982 | 6 | masse de prysas | 47 | Méris | SEMBAS | EARL DE MERIC | |
| cours d'eau et nappes connectées | été | 15656 | 25 | ALLUVIONS DE GARONNE (1) (UG2) | 47 | Riquet | BUZET-SUR-BAISE | EARL DE MIGNONNE | |
| cours d'eau et nappes connectées | été | 8890 | 20 | ALLUVIONS DE GARONNE (1) (UG2) | 47 | Pradas | PUCH-DAGENAIS | EARL DE MIGNONNE | |
| cours d'eau et nappes connectées | été | 9785 | 25 | ALLUVIONS DE GARONNE (1) (UG2) | 47 | La Petite Fleur | PUCH-DAGENAIS | EARL DE MIGNONNE | |
| cours d'eau et nappes connectées | été | 16775 | 25 | ALLUVIONS DE GARONNE (2) (UG2) | 47 | Bonhomme | DAMAZAN | EARL DE MIGNONNE | |
| cours d'eau et nappes connectées | été | 2992 | 25 | ALLUVIONS DE GARONNE (2) (UG2) | 47 | Bonhomme | PUCH-DAGENAIS | EARL DE MIGNONNE | |
| cours d'eau et nappes connectées | été | 11982 | 14,4 | canal latéral à la garonne (ug2) | 47 | Le Gravel | PUCH-DAGENAIS | EARL DE MONDESIR | |
| cours d'eau et nappes connectées | été | 29955 | 36 | canal latéral à la garonne (ug2) | 47 | St Pey | PUCH-DAGENAIS | EARL DE MONDESIR | |
| cours d'eau et nappes connectées | été | 11183 | 50 | ALLUVIONS DE GARONNE (1) (UG2) | 47 | Montoux | BOE | EARL DE MONFOUX | |
| cours d'eau et nappes connectées | été | 34948 | 50 | garonne (ug1) | 47 | Petite Barrière | LAGRIERE | EARL DE MONGIBEAU | |
| cours d'eau et nappes connectées | été | 24962 | 30 | canal latéral à la garonne (ug2) | 47 | Peyrot | MAS-DAGENAIS | EARL DE MONTENON | |
| cours d'eau et nappes connectées | été | 12581 | 50 | ALLUVIONS DE GARONNE (2) (UG2) | 47 | Lille | LAGRIERE | EARL DE MOUCHES | |
| cours d'eau et nappes connectées | été | 23764 | 60 | ALLUVIONS DE GARONNE (2) (UG2) | 47 | Grande Ribière | LAGRIERE | EARL DE MOUCHES | |
| cours d'eau et nappes connectées | été | 78632 | 160 | ALLUVIONS DE GARONNE (1) (UG2) | 47 | Mourlan | PASSAGE | EARL DE MOURLAN | |
| cours d'eau et nappes connectées | été | 33283 | 40 | canal latéral à la garonne (ug2) | 47 | Chalot | CAUMONT-SUR-GARONNE | EARL DE PERSILLON | |
| cours d'eau et nappes connectées | été | 33283 | 40 | canal latéral à la garonne (ug2) | 47 | L'Ecluse | MAS-DAGENAIS | EARL DE PERSILLON | |
| cours d'eau et nappes connectées | été | 13979 | 35 | ALLUVIONS DE GARONNE (1) (UG2) | 47 | Pouchon | BRUCH | EARL DE PEYROUET | |
| cours d'eau et nappes connectées | été | 36944 | 90 | ALLUVIONS DE GARONNE (1) (UG2) | 47 | Peyrouet | SAINTE-COLOMBE-EN-BRUILHOIS | EARL DE PEYROUET | |
| cours d'eau et nappes connectées | été | 34948 | 60 | ALLUVIONS DE GARONNE (1) (UG2) | 47 | Figadère | SAINTE-COLOMBE-EN-BRUILHOIS | EARL DE PEYROUET | |
| cours d'eau et nappes connectées | été | 16775 | 30 | ALLUVIONS DE GARONNE (1) (UG2) | 47 | Rigas | BRUCH | EARL DE PEYROUET | |
| cours d'eau et nappes connectées | été | 13979 | 120 | ALLUVIONS DE GARONNE (1) (UG2) | 47 | Rigas | BRUCH | EARL DE PEYROUET | |
| cours d'eau et nappes connectées | été | 6291 | 15 | ALLUVIONS DE GARONNE (1) (UG2) | 47 | Réau | BRUCH | EARL DE PEYROUET | |
| cours d'eau et nappes connectées | été | 11183 | 25 | ALLUVIONS DE GARONNE (2) (UG2) | 47 | Réau | BRUCH | EARL DE PEYROUET | |
| cours d'eau et nappes connectées | été | 33550 | 40 | ALLUVIONS DE GARONNE (2) (UG2) | 47 | Philipot | TONNEINS | EARL DE PHILIPPOT | |
| cours d'eau et nappes connectées | été | 10484 | 30 | ALLUVIONS DE GARONNE (2) (UG2) | 47 | Jeanmat | TONNEINS | EARL DE PHILIPPOT | |
| cours d'eau et nappes connectées | été | 12881 | 30 | ALLUVIONS DE GARONNE (2) (UG2) | 47 | Béraud | TONNEINS | EARL DE PHILIPPOT | |
| cours d'eau et nappes connectées | été | 13280 | 30 | ALLUVIONS DE GARONNE (2) (UG2) | 47 | Balet | TONNEINS | EARL DE PHILIPPOT | |
| cours d'eau et nappes connectées | été | 0 | 0 | ALLUVIONS DE GARONNE (2) (UG2) | 47 | Audubert | PONT-DU-CASSE | EARL DE POUMAYRET | |
| cours d'eau et nappes connectées | été | 20353 | 40 | ALLUVIONS DE GARONNE (2) (UG2) | 47 | Rabucha | LAGRIERE | EARL DE REVENAC | |
| cours d'eau et nappes connectées | été | 9785 | 30 | masse de prysas | 47 | Place de la Masse | PRAYSSAS | EARL DE RIQUET COURS | |
| cours d'eau et nappes connectées | été | 3994 | 40 | ALLUVIONS DE GARONNE (1) (UG2) | 47 | Lou Goutié | SAINTE-NICOLAS-DE-LA-BALERME | EARL DE RITES | |
| cours d'eau et nappes connectées | été | 23303 | 40 | ALLUVIONS DE GARONNE (1) (UG2) | 47 | Mayoux | CAUDECOSTE | EARL DE RITES | |
| cours d'eau et nappes connectées | été | 27958 | 40 | ALLUVIONS DE GARONNE (1) (UG2) | 47 | Rites | CAUDECOSTE | EARL DE RITES | |
| cours d'eau et nappes connectées | été | 18173 | 35 | ALLUVIONS DE GARONNE (2) (UG2) | 47 | Roudet | SAINTE-LEGER | EARL DE ROUJDET | |

| ressources | période | volume autorisé | débit autorisé | matériau prélevé | département | lieu-dit | commune | nom | préscriptions |
|--------------------------------------|---------|-----------------|----------------|----------------------------------|-------------|---------------------|-----------------------------|--------------------------------|---------------|
| cours d'eau et nappes connectées été | été | 19173 | 30 | ALLUVIONS DE GARONNE (2) (UG2) | 47 | Lajaunie | MONHEURT | EARL DE ROUDET | |
| cours d'eau et nappes connectées été | été | 23764 | 35 | ALLUVIONS DE GARONNE (2) (UG2) | 47 | Pinquet | PUCH-DIAGENAIS | EARL DE ROUDET | |
| cours d'eau et nappes connectées été | été | 3994 | 80 | garonne (ug2) | 47 | île de Balan | BAZENS | EARL DE SAINT FLOUR | |
| cours d'eau et nappes connectées été | été | 3994 | 80 | garonne (ug2) | 47 | Bayle | CLERMONT-DESSOUS | EARL DE SAINT FLOUR | |
| cours d'eau et nappes connectées été | été | 8000 | 20 | masse de praysas réalimentée | 47 | Les Barthes | CLERMONT-DESSOUS | EARL DE SAINT FLOUR | |
| cours d'eau et nappes connectées été | été | 13500 | 40 | masse de praysas réalimentée | 47 | BATTAN-BAS | BAZENS | EARL DE SAINT FLOUR | |
| cours d'eau et nappes connectées été | été | 1500 | 40 | masse de praysas réalimentée | 47 | Moulicaut | BAZENS | EARL DE SAINT FLOUR | |
| cours d'eau et nappes connectées été | été | 14790 | 35 | ALLUVIONS DE GARONNE (2) (UG2) | 47 | Pré de la Gauléte | VILLETON | EARL DE SAINT JUIN | |
| cours d'eau et nappes connectées été | été | 15027 | 80 | ALLUVIONS DE GARONNE (1) (UG2) | 47 | Lissandre | SAINT-NICOLAS-DE-LA-BALERME | EARL DE SAINT PHILIP | |
| cours d'eau et nappes connectées été | été | 23714 | 20 | ALLUVIONS DE GARONNE (1) (UG2) | 47 | St Philip | SAINT-NICOLAS-DE-LA-BALERME | EARL DE SAINT PHILIP | |
| cours d'eau et nappes connectées été | été | 23714 | 20 | ALLUVIONS DE GARONNE (1) (UG2) | 47 | St Philip | SAINT-NICOLAS-DE-LA-BALERME | EARL DE SAINT PHILIP | |
| cours d'eau et nappes connectées été | été | 8038 | 40 | ALLUVIONS DE GARONNE (1) (UG2) | 47 | Lissandre | SAINT-NICOLAS-DE-LA-BALERME | EARL DE SAINT PHILIP | |
| cours d'eau et nappes connectées été | été | 12162 | 40 | ALLUVIONS DE GARONNE (1) (UG2) | 47 | Laprange | SAINT-SIXTE | EARL DE SAINT PHILIP | |
| cours d'eau et nappes connectées été | été | 23714 | 50 | ALLUVIONS DE GARONNE (1) (UG2) | 47 | St Philip | SAINT-NICOLAS-DE-LA-BALERME | EARL DE SAINT PHILIP | |
| cours d'eau et nappes connectées été | été | 9765 | 50 | garonne (ug2) | 47 | Laprange | SAINT-SIXTE | EARL DE SAINT PHILIP | |
| cours d'eau et nappes connectées été | été | 9765 | 40 | ALLUVIONS DE GARONNE (1) (UG2) | 47 | Sercan | COLAYRAC-SAINT-CIRQ | EARL DE SAINT PHILIP | |
| cours d'eau et nappes connectées été | été | 9785 | 30 | ALLUVIONS DE GARONNE (1) (UG2) | 47 | Sercan | COLAYRAC-SAINT-CIRQ | EARL DE SERCAN | |
| cours d'eau et nappes connectées été | été | 9765 | 30 | ALLUVIONS DE GARONNE (1) (UG2) | 47 | Sercan | COLAYRAC-SAINT-CIRQ | EARL DE SERCAN | |
| cours d'eau et nappes connectées été | été | 7189 | 40 | tereyre | 47 | Las Aveyres | COLAYRAC-SAINT-CIRQ | EARL DE SERCAN | |
| cours d'eau et nappes connectées été | été | 19970 | 30 | ALLUVIONS DE GARONNE (1) (UG2) | 47 | Touron | LEYRITZ-MONCASSIN | EARL DE SOUYRES | |
| cours d'eau et nappes connectées été | été | 23303 | 40 | ALLUVIONS DE GARONNE (1) (UG2) | 47 | Barrigue | CAUDECOSTE | EARL DE TOURON | |
| cours d'eau et nappes connectées été | été | 24982 | 30 | ALLUVIONS DE GARONNE (1) (UG2) | 47 | As Tisies | CAUDECOSTE | EARL DE TOURON | |
| cours d'eau et nappes connectées été | été | 350 | 18 | ALLUVIONS DE GARONNE (1) (UG2) | 47 | Sans | CAUDECOSTE | EARL DE TOURON | |
| cours d'eau et nappes connectées été | été | 14978 | 18 | canal latéral à la garonne (ug2) | 47 | Passage de Monic | SAINT-NICOLAS-DE-LA-BALERME | EARL DE TOURON | |
| cours d'eau et nappes connectées été | été | 11822 | 30 | ALLUVIONS DE GARONNE (1) (UG2) | 47 | LARRIVEAU | AGUILLON | EARL DE TRELLE | |
| cours d'eau et nappes connectées été | été | 2097 | 30 | ALLUVIONS DE GARONNE (1) (UG2) | 47 | Les Blanche | MAS-DAGENAIS | EARL DES AUVERGNATS | |
| cours d'eau et nappes connectées été | été | 30654 | 70 | ALLUVIONS DE GARONNE (1) (UG2) | 47 | Estube | SAINT-SIXTE | EARL DES CARRELOTS | |
| cours d'eau et nappes connectées été | été | 26211 | 45 | ALLUVIONS DE GARONNE (1) (UG2) | 47 | Carrelets | CAUDECOSTE | EARL DES CARRELOTS | |
| cours d'eau et nappes connectées été | été | 23303 | 50 | ALLUVIONS DE GARONNE (1) (UG2) | 47 | Basillians | CAUDECOSTE | EARL DES CARRELOTS | |
| cours d'eau et nappes connectées été | été | 17474 | 45 | ALLUVIONS DE GARONNE (1) (UG2) | 47 | Larroque Ouest | CAUDECOSTE | EARL DES CARRELOTS | |
| cours d'eau et nappes connectées été | été | 34948 | 70 | garonne (ug2) | 47 | Paribus | CAUDECOSTE | EARL DES CARRELOTS | |
| cours d'eau et nappes connectées été | été | 2796 | 35 | ALLUVIONS DE GARONNE (2) (UG1) | 47 | Quillateau | CAUDECOSTE | EARL DES CARRELOTS | |
| cours d'eau et nappes connectées été | été | 25500 | 42.5 | masse de praysas réalimentée | 47 | Moulin de Lanberède | SENETIS | EARL DES CARRELOTS | |
| cours d'eau et nappes connectées été | été | 14000 | 20 | bourbon réalimenté | 47 | Lourméde | PRAYSSAS | EARL DES CORNIERES | |
| cours d'eau et nappes connectées été | été | 7698 | 30 | ALLUVIONS DE GARONNE (1) (UG2) | 47 | Cassoulet | COLAYRAC-SAINT-CIRQ | EARL DES COTEAUX DE PRAYSSAS | |
| cours d'eau et nappes connectées été | été | 1048 | 20 | ALLUVIONS DE GARONNE (1) (UG2) | 47 | Coulet | SERIGNAC-SUR-GARONNE | EARL DES COTEAUX DE TRIGUEDINA | |
| cours d'eau et nappes connectées été | été | 4893 | 25 | ALLUVIONS DE GARONNE (1) (UG2) | 47 | St Lammes | SERIGNAC-SUR-GARONNE | EARL DES DEUX CEDRES | |
| cours d'eau et nappes connectées été | été | 9785 | 25 | ALLUVIONS DE GARONNE (1) (UG2) | 47 | Sarron | SERIGNAC-SUR-GARONNE | EARL DES DEUX CEDRES | |
| cours d'eau et nappes connectées été | été | 24962 | 30 | ALLUVIONS DE GARONNE (1) (UG2) | 47 | Disapats | SAINT-COLOMBE-EN-BRUILHOIS | EARL DES DEUX CEDRES | |
| cours d'eau et nappes connectées été | été | 14978 | 20 | ALLUVIONS DE GARONNE (2) (UG2) | 47 | La Cabane | BRAX | EARL DES DEUX CEDRES | |
| cours d'eau et nappes connectées été | été | 20802 | 25 | canal latéral à la garonne (ug2) | 47 | Larroque | CALONGES | EARL DES DEUX FERMES | |
| cours d'eau et nappes connectées été | été | 5592 | 30 | garonne (ug2) | 47 | Grangé | CAUMONT-SUR-GARONNE | EARL DES DEUX FERMES | |
| cours d'eau et nappes connectées été | été | 5592 | 30 | garonne (ug2) | 47 | Fourré | CLERMONT-DESSOUS | EARL DES ERABLES | |
| cours d'eau et nappes connectées été | été | 9785 | 10 | ALLUVIONS DE GARONNE (2) (UG2) | 47 | Aux Gralls | FAUILLET | EARL DES GLYCINES | |
| cours d'eau et nappes connectées été | été | 8995 | 25 | ALLUVIONS DE GARONNE (2) (UG2) | 47 | Rose | FAUILLET | EARL DES GLYCINES | |
| cours d'eau et nappes connectées été | été | 16775 | 25 | ALLUVIONS DE GARONNE (2) (UG2) | 47 | Le Rouge | IMONHEURT | EARL DES GUERINS | |
| cours d'eau et nappes connectées été | été | 9985 | 25 | ALLUVIONS DE GARONNE (2) (UG2) | 47 | Courcade | DAMAZAN | EARL DES QUATRES JEAN | |
| cours d'eau et nappes connectées été | été | 13951 | 70 | ALLUVIONS DE GARONNE (1) (UG2) | 47 | Pesqué | MONHEURT | EARL DES QUATRES JEAN | |
| cours d'eau et nappes connectées été | été | 17442 | 30 | ALLUVIONS DE GARONNE (1) (UG2) | 47 | Marquet | BRUCH | EARL DES RIVES DE L'AUVIGNON | |
| cours d'eau et nappes connectées été | été | 11924 | 50 | ALLUVIONS DE GARONNE (1) (UG2) | 47 | Le Chic | BRUCH | EARL DES RIVES DE L'AUVIGNON | |
| cours d'eau et nappes connectées été | été | 9987 | 50 | ALLUVIONS DE GARONNE (1) (UG2) | 47 | Champ de Lesplau | BRUCH | EARL DES RIVES DE L'AUVIGNON | |
| cours d'eau et nappes connectées été | été | 16078 | 30 | ALLUVIONS DE GARONNE (2) (UG2) | 47 | Peiti Sauvage | DAMAZAN | EARL DES RIVES DE L'AUVIGNON | |
| cours d'eau et nappes connectées été | été | 36148 | 80 | ALLUVIONS DE GARONNE (2) (UG2) | 47 | Truquet | MONHEURT | EARL DES SET DINES | |
| cours d'eau et nappes connectées été | été | 12980 | 30 | ALLUVIONS DE GARONNE (2) (UG2) | 47 | Moulin Lacoate | TONNEINS | EARL DOMAINE DE CHANTE MERLE | |
| cours d'eau et nappes connectées été | été | 39940 | 40 | ALLUVIONS DE GARONNE (2) (UG2) | 47 | La Tulle | TONNEINS | EARL DOMAINE DE CHANTE MERLE | |
| cours d'eau et nappes connectées été | été | 3994 | 25 | ALLUVIONS DE GARONNE (2) (UG2) | 47 | Las plantes | MONHEURT | EARL DOMAINE DE CHANTE MERLE | |
| cours d'eau et nappes connectées été | été | 36894 | 50 | ALLUVIONS DE GARONNE (2) (UG2) | 47 | Ricard | FAUILLET | EARL DOMAINE DE CHANTE MERLE | |

| ressources | periode | volumes autorisés | débits autorisés | departement | lieux-dits | communes | nom | prénom |
|--------------------------------------|---------|-------------------|----------------------------------|-------------|----------------------|-----------------------------|------------------------------|--------|
| cours d'eau et nappes connectées été | 10984 | 30 | ALLUVIONS DE GARONNE (2) (UG2) | 47 | Durbois | FAUILLET | EARL DOMAINE DE CHANTE MERLE | |
| cours d'eau et nappes connectées été | 20988 | 30 | ALLUVIONS DE GARONNE (2) (UG2) | 47 | Au Sahut | TONNEINS | EARL DOMAINE DE CHANTE MERLE | |
| cours d'eau et nappes connectées été | 24962 | 30 | canal latéral à la garonne (ug2) | 47 | Capébran | VILLETON | EARL DOMAINE DE CHANTE MERLE | |
| cours d'eau et nappes connectées été | 15976 | 40 | briont | 47 | Coussort | LAPLUME | EARL DOMAINE DE MESTURET | |
| cours d'eau et nappes connectées été | 9685 | 50 | ALLUVIONS DE GARONNE (1) (UG2) | 47 | Terre de Libourne | BOE | EARL DOMAINE DE SARRAU | |
| cours d'eau et nappes connectées été | 13979 | 50 | ALLUVIONS DE GARONNE (1) (UG2) | 47 | Libourne | BOE | EARL DOMAINE DE SARRAU | |
| cours d'eau et nappes connectées été | 69895 | 50 | ALLUVIONS DE GARONNE (1) (UG2) | 47 | Lisse | BOE | EARL DOMAINE DE SARRAU | |
| cours d'eau et nappes connectées été | 11183 | 30 | garonne (ug2) | 47 | Primet de Bas | PORT-SAINT-MARIE | EARL D'ORION | |
| cours d'eau et nappes connectées été | 25162 | 70 | ALLUVIONS DE GARONNE (1) (UG2) | 47 | Bois de maintènement | FEUGAROLLES | EARL DU BOSCO | |
| cours d'eau et nappes connectées été | 11477 | 27,5 | ALLUVIONS DE GARONNE (1) (UG2) | 47 | Bernès | SAINTE-COLOMBE-EN-BRUILHOIS | EARL DU BRUILHOIS | |
| cours d'eau et nappes connectées été | 11477 | 27,5 | ALLUVIONS DE GARONNE (1) (UG2) | 47 | Navarre | SAINTE-COLOMBE-EN-BRUILHOIS | EARL DU BRUILHOIS | |
| cours d'eau et nappes connectées été | 55916 | 120 | garonne (ug2) | 47 | L'île Saint Pierre | LAFOX | EARL DU CHATEAU DE LAFOX | |
| cours d'eau et nappes connectées été | 17474 | 30 | ALLUVIONS DE GARONNE (1) (UG2) | 47 | Bordeneuve | CLERMONT-DESSOUS | EARL DU DOMAINE DE BAISE | |
| cours d'eau et nappes connectées été | 3425 | 30 | ALLUVIONS DE GARONNE (1) (UG2) | 47 | Bordeneuve | CLERMONT-DESSOUS | EARL DU DOMAINE DE BAISE | |
| cours d'eau et nappes connectées été | 24962 | 40 | ALLUVIONS DE GARONNE (1) (UG2) | 47 | Grave | PASSAGE | EARL DU DOMAINE DE GRAVE | |
| cours d'eau et nappes connectées été | 1298 | 15 | ALLUVIONS DE GARONNE (1) (UG2) | 47 | Grave | PASSAGE | EARL DU DOMAINE DE GRAVE | |
| cours d'eau et nappes connectées été | 29123 | 35 | canal latéral à la garonne (UG3) | 47 | Canal RIVED PK112.4 | PASSAGE | EARL DU DOMAINE DE GRAVE | |
| cours d'eau et nappes connectées été | 13979 | 30 | ALLUVIONS DE GARONNE (1) (UG2) | 47 | Sabret | DAMAZAN | EARL DU DOMAINE DE GRAVE | |
| cours d'eau et nappes connectées été | 26211 | 45 | ALLUVIONS DE GARONNE (1) (UG2) | 47 | Loumias | DAMAZAN | EARL DU DOMAINE DE SABRET | |
| cours d'eau et nappes connectées été | 17474 | 30 | ALLUVIONS DE GARONNE (1) (UG2) | 47 | Loumias | DAMAZAN | EARL DU DOMAINE DE SABRET | |
| cours d'eau et nappes connectées été | 26211 | 45 | ALLUVIONS DE GARONNE (1) (UG2) | 47 | Sabret | DAMAZAN | EARL DU DOMAINE DE SABRET | |
| cours d'eau et nappes connectées été | 27958 | 30 | ourbes | 47 | Tauzia | VILLEFRANCHE-DU-QUEYRAN | EARL DU DOMAINE DE LAUZIA | |
| cours d'eau et nappes connectées été | 13979 | 28 | ALLUVIONS DE GARONNE (1) (UG2) | 47 | Saint Martin Nord | BRUCH | EARL DU GRAND CHIENE | |
| cours d'eau et nappes connectées été | 24962 | 30 | canal latéral à la garonne (ug2) | 47 | Château de Maulrin | PUCH-DAGEAIS | EARL DU MAYNE | |
| cours d'eau et nappes connectées été | 41837 | 50 | ALLUVIONS DE GARONNE (1) (UG2) | 47 | Le Bouc | DAMAZAN | EARL DU MIRAIL | |
| cours d'eau et nappes connectées été | 41837 | 50 | ALLUVIONS DE GARONNE (1) (UG2) | 47 | Gravets puits | DAMAZAN | EARL DU MIRAIL | |
| cours d'eau et nappes connectées été | 29118 | 50 | ALLUVIONS DE GARONNE (1) (UG2) | 47 | Gravet séchoir | DAMAZAN | EARL DU MIRAIL | |
| cours d'eau et nappes connectées été | 29118 | 50 | ALLUVIONS DE GARONNE (1) (UG2) | 47 | Petit Berniesca | DAMAZAN | EARL DU MIRAIL | |
| cours d'eau et nappes connectées été | 55916 | 70 | ALLUVIONS DE GARONNE (1) (UG2) | 47 | Pellet | DAMAZAN | EARL DU MIRAIL | |
| cours d'eau et nappes connectées été | 29118 | 0 | ALLUVIONS DE GARONNE (2) (UG2) | 47 | La Motte | SAINT-LEGER | EARL DU MIRAIL | |
| cours d'eau et nappes connectées été | 41837 | 0 | ALLUVIONS DE GARONNE (2) (UG2) | 47 | Bernedeau | SAINT-LEGER | EARL DU MIRAIL | |
| cours d'eau et nappes connectées été | 41837 | 0 | ALLUVIONS DE GARONNE (2) (UG2) | 47 | La Ribère | SAINT-LEGER | EARL DU MIRAIL | |
| cours d'eau et nappes connectées été | 39246 | 70 | canal latéral à la garonne (ug2) | 47 | Pellet | DAMAZAN | EARL DU MIRAIL | |
| cours d'eau et nappes connectées été | 33263 | 40 | canal latéral à la garonne (ug2) | 47 | Bernies | MARCELLUS | EARL DU MIRAIL | |
| cours d'eau et nappes connectées été | 24962 | 30 | canal latéral à la garonne (ug2) | 47 | Guillemas | MARCELLUS | EARL DU MUSCAT | |
| cours d'eau et nappes connectées été | 24962 | 30 | canal latéral à la garonne (ug2) | 47 | Sérac | MARCELLUS | EARL DU MUSCAT | |
| cours d'eau et nappes connectées été | 15726 | 27 | ALLUVIONS DE GARONNE (2) (UG2) | 47 | Naudon | MARCELLUS | EARL DU MUSCAT | |
| cours d'eau et nappes connectées été | 8387 | 25 | ALLUVIONS DE GARONNE (2) (UG2) | 47 | Mailloc | PUCH-DAGEAIS | EARL DU PALMIER | |
| cours d'eau et nappes connectées été | 0 | 0 | canal latéral à la garonne (ug2) | 47 | Guilhem | PUCH-DAGEAIS | EARL DU PALMIER | |
| cours d'eau et nappes connectées été | 12980 | 50 | ALLUVIONS DE GARONNE (2) (UG2) | 47 | Laienne de Léralut | FAUILLET | EARL DU PETIT MAYNE | |
| cours d'eau et nappes connectées été | 9785 | 36 | ALLUVIONS DE GARONNE (1) (UG2) | 47 | Chicot | FAUILLET | EARL DU PETIT MAYNE | |
| cours d'eau et nappes connectées été | 9985 | 20 | ALLUVIONS DE GARONNE (1) (UG2) | 47 | Le lac | SERIGNAC-SUR-GARONNE | EARL DU PONT CANAL | |
| cours d'eau et nappes connectées été | 1500 | 2,5 | masse de pratyssas éaillimentée | 47 | Lancyrads | DAMAZAN | EARL DU TAC | |
| cours d'eau et nappes connectées été | 13978 | 31 | ALLUVIONS DE GARONNE (1) (UG2) | 47 | Lac de Lafon | CLERMONT-DESSOUS | EARL DUPONT JEAN LUC | |
| cours d'eau et nappes connectées été | 10944 | 15 | ALLUVIONS DE GARONNE (1) (UG2) | 47 | Pont de la Peyre | LAYTRAC | EARL DURAND BERNARD | |
| cours d'eau et nappes connectées été | 30055 | 31 | ALLUVIONS DE GARONNE (1) (UG2) | 47 | Jaurmet | CAUDECOSTE | EARL DURAND BERNARD | |
| cours d'eau et nappes connectées été | 9388 | 18 | masse de pratyssas | 47 | Borb-Basso | LAUGNAC | EARL DURAND BERNARD | |
| cours d'eau et nappes connectées été | 8387 | 30 | ALLUVIONS DE GARONNE (1) (UG2) | 47 | La Sebe | CAUDECOSTE | EARL DURAND LAGARDE | |
| cours d'eau et nappes connectées été | 20965 | 50 | ALLUVIONS DE GARONNE (1) (UG2) | 47 | Conté | CAUDECOSTE | EARL ELLERO GEORGES | |
| cours d'eau et nappes connectées été | 5592 | 25 | ALLUVIONS DE GARONNE (1) (UG2) | 47 | Liquet | CAUDECOSTE | EARL ELLERO GEORGES | |
| cours d'eau et nappes connectées été | 25162 | 25 | ALLUVIONS DE GARONNE (1) (UG2) | 47 | Lupuet | BRAX | EARL FAUGE | |
| cours d'eau et nappes connectées été | 33283 | 40 | canal latéral à la garonne (UG3) | 47 | Lupuet | BRAX | EARL FAUGE | |
| cours d'eau et nappes connectées été | 54918 | 70 | ALLUVIONS DE GARONNE (1) (UG2) | 47 | Lermouréas | BRAX | EARL FAUGE | |
| cours d'eau et nappes connectées été | 15377 | 56 | ALLUVIONS DE GARONNE (1) (UG2) | 47 | MATALIN | MONTEQUIEU | EARL GARONNE VALLEY | |
| cours d'eau et nappes connectées été | 6387 | 28 | ALLUVIONS DE GARONNE (1) (UG2) | 47 | Petit Merie - Magnas | SAUVETERRE-SAINT-DENIS | EARL GERLERO SENS | |
| cours d'eau et nappes connectées été | 714 | 714 | ALLUVIONS DE GARONNE (2) (UG2) | 47 | Sans | SAINT-NICOLAS-DE-LA-BALERME | EARL GERLERO SENS | |
| cours d'eau et nappes connectées été | 714 | 714 | ALLUVIONS DE GARONNE (2) (UG2) | 47 | Les Ourgois | TONNEINS | EARL GILLET | |
| cours d'eau et nappes connectées été | 714 | 714 | ALLUVIONS DE GARONNE (2) (UG2) | 47 | Gillet | TONNEINS | EARL GILLET | |
| cours d'eau et nappes connectées été | 714 | 714 | ALLUVIONS DE GARONNE (2) (UG2) | 47 | Aux petits Ourgois | TONNEINS | EARL GILLET | |
| cours d'eau et nappes connectées été | 14566 | 25 | ALLUVIONS DE GARONNE (2) (UG2) | 47 | Murallet | TONNEINS | EARL GILLET | |
| cours d'eau et nappes connectées été | 14566 | 25 | ALLUVIONS DE GARONNE (2) (UG2) | 47 | Lacombe | MONHEURT | EARL ISAFRAN | |

| ressource | période | volumen autorisés | débit autorisé | milieu prélevé | département | lieu-dit | commune | nom | prestation |
|--------------------------------------|---------|-------------------|----------------------------------|----------------|---------------------|-----------------------------|---------------------------------|----------------|------------|
| cours d'eau et nappes connectées été | 9885 | 40 | berniou | 47 | Baudon | MONHEURT | EARL ISAFRAN | | |
| cours d'eau et nappes connectées été | 48925 | 60 | canal latéral à la garonne (ug2) | 47 | Baudon | PUCH-D'AGENNAIS | EARL ISAFRAN | | |
| cours d'eau et nappes connectées été | 37444 | 45 | canal latéral à la garonne (ug2) | 47 | Guilhem | PUCH-D'AGENNAIS | EARL ISAFRAN | | |
| cours d'eau et nappes connectées été | 10484 | 18 | ALLUVIONS DE GARONNE (2) (UG2) | 47 | Labarthe | PUCH-D'AGENNAIS | EARL LA CAVE | | |
| cours d'eau et nappes connectées été | 17474 | 30 | ALLUVIONS DE GARONNE (2) (UG2) | 47 | La Clède | PUCH-D'AGENNAIS | EARL LA CAVE | | |
| cours d'eau et nappes connectées été | 83208 | 100 | canal latéral à la garonne (ug2) | 47 | Pontgon | PUCH-D'AGENNAIS | EARL LA CAVE | | |
| cours d'eau et nappes connectées été | 2519 | 15 | ceve | 47 | Au Surie | PUCH-D'AGENNAIS | EARL LA CAVE | | |
| cours d'eau et nappes connectées été | 9288 | 35 | ALLUVIONS DE GARONNE (2) (UG2) | 47 | Lefran | FAUILLET | EARL LA MARIOTTE | | |
| cours d'eau et nappes connectées été | 16308 | 22 | canal latéral à la garonne (UG3) | 47 | Lacoste | SAINT-JEAN-DE-THURAC | EARL LACOSTE | | |
| cours d'eau et nappes connectées été | 18306 | 22 | canal latéral à la garonne (UG3) | 47 | Cazavet | SAINT-ROMAIN-LE-NOBLE | EARL LACOSTE | | |
| cours d'eau et nappes connectées été | 0 | 0 | garonne (ug2) | 47 | Cabanes | SAINT-ROMAIN-LE-NOBLE | EARL LACOSTE | | |
| cours d'eau et nappes connectées été | 26955 | 40 | ALLUVIONS DE GARONNE (1) (UG2) | 47 | Beausgard | CAUDECOSTE | EARL LAFORGUE | | |
| cours d'eau et nappes connectées été | 23764 | 40 | ALLUVIONS DE GARONNE (1) (UG2) | 47 | Commandente | CAUDECOSTE | EARL LAFORGUE | | |
| cours d'eau et nappes connectées été | 5592 | 15 | ALLUVIONS DE GARONNE (1) (UG2) | 47 | Commandente | CAUDECOSTE | EARL LAFORGUE | | |
| cours d'eau et nappes connectées été | 16775 | 40 | ALLUVIONS DE GARONNE (1) (UG2) | 47 | Bernes | CAUDECOSTE | EARL LAFORGUE | | |
| cours d'eau et nappes connectées été | 0 | 0 | canal latéral à la garonne (ug2) | 47 | marais | VILLETON | EARL LALIBERTE | | |
| cours d'eau et nappes connectées été | 83208 | 100 | canal latéral à la garonne (ug2) | 47 | Cazemajou | MARCELLUS | EARL LALIBERTE | | |
| cours d'eau et nappes connectées été | 10484 | 18 | ALLUVIONS DE GARONNE (1) (UG2) | 47 | Maznolles | DAMAZAN | EARL LES MARENSIN | | |
| cours d'eau et nappes connectées été | 14978 | 25 | ALLUVIONS DE GARONNE (1) (UG2) | 47 | Moulin de Bacharon | DAMAZAN | EARL LES BOULBENES | | |
| cours d'eau et nappes connectées été | 0 | 0 | canal latéral à la garonne (ug2) | 47 | Percasse | SAINT-PIERRE-DE-BUZET | EARL LES BOULBENES | | |
| cours d'eau et nappes connectées été | 24982 | 27 | canal latéral à la garonne (ug2) | 47 | Barragne | BUZET-SUR-BAISE | EARL LES TERRASSES DE MICHELET | | |
| cours d'eau et nappes connectées été | 34948 | 60 | ALLUVIONS DE GARONNE (1) (UG2) | 47 | Touret | SAINT-LAURENT | EARL LES TERRASSES DE MICHELET | | |
| cours d'eau et nappes connectées été | 34948 | 60 | ALLUVIONS DE GARONNE (1) (UG2) | 47 | Lacaperlanie | SAINT-LAURENT | EARL LES TERRASSES DE MICHELET | | |
| cours d'eau et nappes connectées été | 12581 | 170 | garonne (ug2) | 47 | Passage de Thouars | PORT-SAINT-MARIE | EARL LES VERGERS DE LACAPERANIE | | |
| cours d'eau et nappes connectées été | 14566 | 25 | ALLUVIONS DE GARONNE (1) (UG2) | 47 | Brouzet | CAUDECOSTE | EARL LORO | | |
| cours d'eau et nappes connectées été | 14978 | 20 | ALLUVIONS DE GARONNE (1) (UG2) | 47 | Lassale | CAUDECOSTE | EARL MASSON YVES | | |
| cours d'eau et nappes connectées été | 4200 | 7 | bouton réajusté | 47 | Longueval | BRAX | EARL MAXANT | | |
| cours d'eau et nappes connectées été | 16775 | 30 | ourbies | 47 | Moulineau | MADAILLAN | EARL MAXANT | | |
| cours d'eau et nappes connectées été | 29955 | 20 | garonne (ug2) | 47 | Raille | PUCH-D'AGENNAIS | EARL MOULINEAU | | |
| cours d'eau et nappes connectées été | 21967 | 50 | garonne (ug2) | 47 | Pemiers | TONNEINS | EARL PAJAU PORC FERMIER | | |
| cours d'eau et nappes connectées été | 4194 | 20 | ALLUVIONS DE GARONNE (2) (UG2) | 47 | Deleiau | VILLETON | EARL PAJAU PORC FERMIER | | |
| cours d'eau et nappes connectées été | 8430 | 80 | ALLUVIONS DE GARONNE (2) (UG2) | 47 | Cap Blanc | TONNEINS | EARL PANCHERI | | |
| cours d'eau et nappes connectées été | 9885 | 50 | ALLUVIONS DE GARONNE (1) (UG2) | 47 | Lasplanes | LAGRUIERE | EARL PESSOTTO | | |
| cours d'eau et nappes connectées été | 19970 | 70 | ALLUVIONS DE GARONNE (1) (UG2) | 47 | poulouy | COLAYRAC-SAINT-CIRQ | EARL PETIT BUSCOU | | |
| cours d'eau et nappes connectées été | 19970 | 80 | ALLUVIONS DE GARONNE (1) (UG2) | 47 | Corbières | COLAYRAC-SAINT-CIRQ | EARL PETIT BUSCOU | | |
| cours d'eau et nappes connectées été | 16974 | 40 | ALLUVIONS DE GARONNE (1) (UG2) | 47 | Pujole Ouest | COLAYRAC-SAINT-CIRQ | EARL PETIT BUSCOU | | |
| cours d'eau et nappes connectées été | 7988 | 40 | garonne (ug2) | 47 | Ile de Gas | COLAYRAC-SAINT-CIRQ | EARL PETIT BUSCOU | | |
| cours d'eau et nappes connectées été | 8291 | 25 | ALLUVIONS DE GARONNE (2) (UG2) | 47 | Not | THOUARS-SUR-GARONNE | EARL PHILIPPE MARTIN | | |
| cours d'eau et nappes connectées été | 16775 | 30 | ALLUVIONS DE GARONNE (1) (UG2) | 47 | Arqué | BOE | EARL PIZZOLATO | | |
| cours d'eau et nappes connectées été | 3835 | 30 | ALLUVIONS DE GARONNE (1) (UG2) | 47 | Salette | BOE | EARL PRAT JEAN BERNARD | | |
| cours d'eau et nappes connectées été | 29118 | 50 | ALLUVIONS DE GARONNE (1) (UG2) | 47 | Fanguette | BOE | EARL PRAT JEAN BERNARD | | |
| cours d'eau et nappes connectées été | 11742 | 35 | ALLUVIONS DE GARONNE (1) (UG2) | 47 | Carrière de Bamère | SAINTE-COLOMBE-EN-BRUILHOIS | EARL SABADINI | | |
| cours d'eau et nappes connectées été | 16173 | 35 | ALLUVIONS DE GARONNE (1) (UG2) | 47 | Sauvage las bouères | SAINTE-COLOMBE-EN-BRUILHOIS | EARL SABADINI | | |
| cours d'eau et nappes connectées été | 20968 | 35 | ALLUVIONS DE GARONNE (1) (UG2) | 47 | Petit Bernica | DAMAZAN | EARL SAUVAGE | | |
| cours d'eau et nappes connectées été | 11183 | 35 | ALLUVIONS DE GARONNE (2) (UG2) | 47 | Blancheur | DAMAZAN | EARL SAUVAGE | | |
| cours d'eau et nappes connectées été | 2097 | 15 | ALLUVIONS DE GARONNE (2) (UG2) | 47 | Burs | SAINT-LEGER | EARL SAUVAGE | | |
| cours d'eau et nappes connectées été | 7748 | 20 | garonne (ug2) | 47 | La Causesté | MONHEURT | EARL SOLAL | | |
| cours d'eau et nappes connectées été | 55916 | 15 | ALLUVIONS DE GARONNE (2) (UG2) | 47 | Renatoud | TONNEINS | EARL TEYSSOU | | |
| cours d'eau et nappes connectées été | 4683 | 28 | ALLUVIONS DE GARONNE (2) (UG2) | 47 | Chassauble | TONNEINS | EARL TEYSSOU | | |
| cours d'eau et nappes connectées été | 14778 | 15 | ALLUVIONS DE GARONNE (2) (UG2) | 47 | Pinadas | FAUILLET | EARL VASINIAC | | |
| cours d'eau et nappes connectées été | 25981 | 10 | ALLUVIONS DE GARONNE (2) (UG2) | 47 | Latané | TONNEINS | EARL VASINIAC | | |
| cours d'eau et nappes connectées été | 23984 | 40 | ALLUVIONS DE GARONNE (2) (UG2) | 47 | Laffargue | TONNEINS | EARL VASINIAC | | |
| cours d'eau et nappes connectées été | 74988 | 90 | canal latéral à la garonne (ug2) | 47 | Falotte | TONNEINS | EARL VASINIAC | | |
| cours d'eau et nappes connectées été | 1005 | 20 | masse de pryzassas réajustée | 47 | Bayle | PUCH-D'AGENNAIS | EARL VIGNEAU | | |
| cours d'eau et nappes connectées été | 6990 | 20 | ALLUVIONS DE GARONNE (1) (UG2) | 47 | Le Mayne | CLERMONT-DESSOUS | EL KHADIR | Mohamed | |
| cours d'eau et nappes connectées été | 18173 | 20 | ALLUVIONS DE GARONNE (1) (UG2) | 47 | Danselombre | SAUVE-TERRE-SAINT-DENIS | ESOURAING | Didier Raymond | |
| cours d'eau et nappes connectées été | 5592 | 20 | ALLUVIONS DE GARONNE (1) (UG2) | 47 | Lacassagne | SAUVE-TERRE-SAINT-DENIS | ESOURAING | Didier Raymond | |
| cours d'eau et nappes connectées été | 14378 | 20 | garonne (ug2) | 47 | Ste Rafine | BOE | ESOURAING | Didier Raymond | |

| ressources | période | volumen autorisé | débits autorisés | trifluorure | département | lieux-clés | BOE | communes | nom | grainom |
|----------------------------------|---------|------------------|------------------|----------------------------------|-------------|----------------------|-----------------------------|--------------------------------|-----|----------------------|
| cours d'eau et nappes connectées | été | 13879 | 20 | garonne (ug2) | 47 | Site Raffine | BOE | | | |
| cours d'eau et nappes connectées | été | 2766 | 8 | ALLUVIONS DE GARONNE (1) (UG2) | 47 | Bordeneuve | SERIGNAC-SUR-GARONNE | ESCURAING | | Didier Raymond |
| cours d'eau et nappes connectées | été | 8807 | 30 | ALLUVIONS DE GARONNE (1) (UG2) | 47 | Le Marais | MONTESQUIEU | ESCURAING | | Serge |
| cours d'eau et nappes connectées | été | 13879 | 30 | ALLUVIONS DE GARONNE (1) (UG2) | 47 | Bordeneuve | SERIGNAC-SUR-GARONNE | ESCURAING | | Serge |
| cours d'eau et nappes connectées | été | 11982 | 30 | ALLUVIONS DE GARONNE (2) (UG2) | 47 | Courage | TONNEINS | ESCURAING | | Serge |
| cours d'eau et nappes connectées | été | 0 | 0 | ALLUVIONS DE GARONNE (2) (UG2) | 47 | Courage | TONNEINS | ESPINAS | | Monique Anne-Marie |
| cours d'eau et nappes connectées | été | 2766 | 45 | ségone | 47 | Tourtalet ou Barreau | COLAYRAC-SAINT-CIRQ | FABE | | Monique Anne-Marie |
| cours d'eau et nappes connectées | été | 27658 | 50 | ALLUVIONS DE GARONNE (1) (UG2) | 47 | Laramé | SAINT-LEGER | FAVINA | | Jean-Louis |
| cours d'eau et nappes connectées | été | 13879 | 30 | ALLUVIONS DE GARONNE (2) (UG2) | 47 | Las Touchères | SAINT-LEGER | FARINA | | Jean-Louis |
| cours d'eau et nappes connectées | été | 13879 | 45 | ALLUVIONS DE GARONNE (2) (UG2) | 47 | Las Touchères | SAINT-LEGER | FARINA | | Jean-Louis |
| cours d'eau et nappes connectées | été | 8765 | 40 | ALLUVIONS DE GARONNE (1) (UG2) | 47 | Bordeneuve | DAMAZAN | FARINA | | Thierry |
| cours d'eau et nappes connectées | été | 22368 | 45 | ALLUVIONS DE GARONNE (2) (UG2) | 47 | Bordeneuve | SAINT-LEGER | FARINA | | Thierry |
| cours d'eau et nappes connectées | été | 3436 | 45 | ALLUVIONS DE GARONNE (2) (UG2) | 47 | Bordeneuve | SAINT-LEGER | FARINA | | Thierry |
| cours d'eau et nappes connectées | été | 13879 | 35 | ALLUVIONS DE GARONNE (2) (UG2) | 47 | Versailles | MONHEURT | FARINA | | Thierry |
| cours d'eau et nappes connectées | été | 13168 | 35 | ALLUVIONS DE GARONNE (2) (UG2) | 47 | Lacombe | MONHEURT | FARINA | | Thierry |
| cours d'eau et nappes connectées | été | 32795 | 45 | ALLUVIONS DE GARONNE (2) (UG2) | 47 | Lastrapie | MONHEURT | FARINA | | Thierry |
| cours d'eau et nappes connectées | été | 25744 | 30, 84 | canal latéral à la garonne (ug2) | 47 | Lastrapie | MONHEURT | FARINA | | Thierry |
| cours d'eau et nappes connectées | été | 15976 | 30 | canal latéral à la garonne (ug2) | 47 | Cailluet | BRUCH | FEDERAT L-G PECHE PROTECT AQUA | | Thierry |
| cours d'eau et nappes connectées | été | 4040 | 30 | ourbise | 47 | Moulin d'Ardouin | LAZIMET | FILLONNEAU | | Mauricette |
| cours d'eau et nappes connectées | été | 7339 | 17 | ourbise | 47 | Grand Mayne | LEFRITZ-MONCASSIN | FILLONNEAU | | Mauricette |
| cours d'eau et nappes connectées | été | 8387 | 50 | ALLUVIONS DE GARONNE (2) (UG2) | 47 | Paybom | CALONGES | FINCATO | | Evelyne |
| cours d'eau et nappes connectées | été | 19571 | 50 | ALLUVIONS DE GARONNE (1) (UG2) | 47 | Moules | FEUGAROLLES | FLORIAN | | Patrick |
| cours d'eau et nappes connectées | été | 12581 | 50 | ALLUVIONS DE GARONNE (1) (UG2) | 47 | Cap Blanc | FEUGAROLLES | FLORIAN | | Patrick |
| cours d'eau et nappes connectées | été | 9985 | 12 | canal latéral à la garonne (ug2) | 47 | Moules | FEUGAROLLES | FLORIAN | | Patrick |
| cours d'eau et nappes connectées | été | 8321 | 10 | canal latéral à la garonne (ug2) | 47 | Caillabau | FOURQUES-SUR-GARONNE | FONGARO | | Guy |
| cours d'eau et nappes connectées | été | 17474 | 30 | canal latéral à la garonne (ug2) | 47 | Resteau | FOURQUES-SUR-GARONNE | FONGARO | | Guy |
| cours d'eau et nappes connectées | été | 8387 | 40 | ALLUVIONS DE GARONNE (1) (UG2) | 47 | Resteau | MONTESQUIEU | FONARSO | | Christiane |
| cours d'eau et nappes connectées | été | 9785 | 30 | ALLUVIONS DE GARONNE (1) (UG2) | 47 | Chiqua | SAINTE-COLOMBE-EN-BRUILHOIS | FORNARO | | Joseph Michel |
| cours d'eau et nappes connectées | été | 2097 | 10 | ALLUVIONS DE GARONNE (1) (UG2) | 47 | Mort Saint Georges | PORT-SAINT-MARIE | FORT | | Colette |
| cours d'eau et nappes connectées | été | 19870 | 35 | ALLUVIONS DE GARONNE (2) (UG2) | 47 | La Droque | FAUILLET | FOULQUIER | | Claude |
| cours d'eau et nappes connectées | été | 14978 | 40 | ALLUVIONS DE GARONNE (2) (UG2) | 47 | Blandin | LAGRUIERE | FRAICHE | | François |
| cours d'eau et nappes connectées | été | 24862 | 40 | ALLUVIONS DE GARONNE (2) (UG2) | 47 | Rebenac | LAGRUIERE | FRANCOIS | | Patrick Jean-Germain |
| cours d'eau et nappes connectées | été | 14978 | 40 | ALLUVIONS DE GARONNE (2) (UG2) | 47 | Camérats | LAGRUIERE | FRANCOIS | | Patrick Jean-Germain |
| cours d'eau et nappes connectées | été | 37444 | 45 | canal latéral à la garonne (ug2) | 47 | Dunoques | LAGRUIERE | FRANCOIS | | Patrick Jean-Germain |
| cours d'eau et nappes connectées | été | 750 | 1,25 | bourbon réajustement | 47 | Casasries | SAINT-HILAIRE-DE-LUSIGNAN | FRAYSSI | | Nelcy |
| cours d'eau et nappes connectées | été | 23764 | 80 | ALLUVIONS DE GARONNE (2) (UG2) | 47 | Rabucha | LAGRUIERE | FRECCHAMI | | Marie-Christine |
| cours d'eau et nappes connectées | été | 17474 | 30 | ALLUVIONS DE GARONNE (2) (UG2) | 47 | Ayet Sud | TONNEINS | FRECCHAMI | | Artiste |
| cours d'eau et nappes connectées | été | 18406 | 36,68667 | ALLUVIONS DE GARONNE (1) (UG2) | 47 | Las Bathès | SAINTE-COLOMBE-EN-BRUILHOIS | GAEC DE BAGNOC | | |
| cours d'eau et nappes connectées | été | 18406 | 36,68667 | ALLUVIONS DE GARONNE (1) (UG2) | 47 | Hargues | SAINTE-COLOMBE-EN-BRUILHOIS | GAEC DE BAGNOC | | |
| cours d'eau et nappes connectées | été | 4194 | 30 | ALLUVIONS DE GARONNE (2) (UG2) | 47 | Pichet | TONNEINS | GAEC DE BAGNOC | | |
| cours d'eau et nappes connectées | été | 6860 | 20 | ALLUVIONS DE GARONNE (2) (UG2) | 47 | Port de Jeanot | TONNEINS | GAEC DE BAGNOC | | |
| cours d'eau et nappes connectées | été | 11183 | 20 | ALLUVIONS DE GARONNE (2) (UG2) | 47 | la | TONNEINS | GAEC DE BAGNOC | | |
| cours d'eau et nappes connectées | été | 8387 | 20 | ALLUVIONS DE GARONNE (2) (UG2) | 47 | Gabarot | TONNEINS | GAEC DE BAGNOC | | |
| cours d'eau et nappes connectées | été | 25162 | 80 | ALLUVIONS DE GARONNE (2) (UG2) | 47 | Bordeville | TONNEINS | GAEC DE BAGNOC | | |
| cours d'eau et nappes connectées | été | 86670 | 200 | garonne (ug2) | 47 | L'île | TONNEINS | GAEC DE BAGNOC | | |
| cours d'eau et nappes connectées | été | 13879 | 80 | garonne (ug2) | 47 | Sereze | TONNEINS | GAEC DE BAGNOC | | |
| cours d'eau et nappes connectées | été | 27119 | 35 | ALLUVIONS DE GARONNE (1) (UG2) | 47 | Pointal | BOE | GAEC DE BAGNOC | | |
| cours d'eau et nappes connectées | été | 65901 | 70 | ourbise | 47 | Grande Cassagne | ANZEZ | GAEC DE BAGNOC | | |
| cours d'eau et nappes connectées | été | 15377 | 52 | ALLUVIONS DE GARONNE (2) (UG2) | 47 | Chalosse | LAGRUIERE | GAEC DE BAGNOC | | |
| cours d'eau et nappes connectées | été | 17474 | 50 | ALLUVIONS DE GARONNE (2) (UG2) | 47 | Roumat | LAGRUIERE | GAEC DE BAGNOC | | |
| cours d'eau et nappes connectées | été | 20868 | 42 | ALLUVIONS DE GARONNE (2) (UG2) | 47 | Labarbière | VILLETON | GAEC DE BAGNOC | | |
| cours d'eau et nappes connectées | été | 1500 | 25 | masse de pryzesses réajustée | 47 | Madrières | CLERMONT-DESSOUS | GAEC DE BAGNOC | | |
| cours d'eau et nappes connectées | été | 1388 | 6 | ALLUVIONS DE GARONNE (1) (UG2) | 47 | Domingue Est | MONTESQUIEU | GAEC DE BAGNOC | | |
| cours d'eau et nappes connectées | été | 20968 | 30 | ALLUVIONS DE GARONNE (1) (UG2) | 47 | Domingue | MONTESQUIEU | GAEC DE BAGNOC | | |
| cours d'eau et nappes connectées | été | 698 | 12 | laurentide (portail) | 47 | Gulleny | SAUVAGNAS | GAEC DE BAGNOC | | |
| cours d'eau et nappes connectées | été | 4194 | 85 | garonne (ug2) | 47 | Lasserre | CLERMONT-DESSOUS | GAEC DE BAGNOC | | |
| cours d'eau et nappes connectées | été | 8387 | 120 | garonne (ug2) | 47 | Penin | CLERMONT-DESSOUS | GAEC DE BAGNOC | | |
| cours d'eau et nappes connectées | été | 11183 | 150 | garonne (ug2) | 47 | Chabreau | CLERMONT-DESSOUS | GAEC DE BAGNOC | | |

| ressources | répartition | volume autorisé | débit autorisé | maître privé | département | lieu-dit | communes | nom | prénom |
|----------------------------------|-------------|-----------------|----------------|----------------------------------|-------------|----------------------|-----------------------------|---------------------------|----------------------|
| cours d'eau et nappes connectées | été | 7988 | 40 | garonne (ug2) | 47 | Borde Basse | CLERMONT-DESSOUS | GAEC DE LOUSTALET | |
| cours d'eau et nappes connectées | été | 7988 | 40 | garonne (ug2) | 47 | La Bourdette | CLERMONT-DESSOUS | GAEC DE LOUSTALET | |
| cours d'eau et nappes connectées | été | 24000 | 40 | masse de pryzas réajustée | 47 | Ste Raffine | FREGIMONT | GAEC DE MENDOUZE | |
| cours d'eau et nappes connectées | été | 0 | 0 | brimont | 47 | Lagravette | MOIRAX | GAEC DE SAHUC | |
| cours d'eau et nappes connectées | été | 9785 | 30 | ALLUVIONS DE GARONNE (2) (UG2) | 47 | St Germain | TONNEINS | GAEC DE SAINT-GERMAIN | |
| cours d'eau et nappes connectées | été | 29855 | 30 | ALLUVIONS DE GARONNE (2) (UG2) | 47 | Richelieu | VILLETON | GAEC DE SAINT-GERMAIN | |
| cours d'eau et nappes connectées | été | 3495 | 30 | ALLUVIONS DE GARONNE (2) (UG2) | 47 | St Germain | TONNEINS | GAEC DE SAINT-GERMAIN | |
| cours d'eau et nappes connectées | été | 27559 | 30 | garonne (ug2) | 47 | Reculé | TONNEINS | GAEC DE SAINT-GERMAIN | |
| cours d'eau et nappes connectées | été | 14119 | 32 | ALLUVIONS DE GARONNE (2) (UG2) | 47 | Mouchon | PUCH-D'AGENAIS | GAEC DE SAINT-GERMAIN | |
| cours d'eau et nappes connectées | été | 8787 | 15 | ALLUVIONS DE GARONNE (2) (UG2) | 47 | Beaulieu | PUCH-D'AGENAIS | GAEC DEMETER | |
| cours d'eau et nappes connectées | été | 13280 | 35 | ALLUVIONS DE GARONNE (2) (UG2) | 47 | Videau | PUCH-D'AGENAIS | GAEC DEMETER | |
| cours d'eau et nappes connectées | été | 15976 | 30 | canal latéral à la garonne (ug2) | 47 | Canal RIVED PK141,95 | PUCH-D'AGENAIS | GAEC DEMETER | |
| cours d'eau et nappes connectées | été | 0 | 0 | canal latéral à la garonne (ug2) | 47 | | PUCH-D'AGENAIS | GAEC DEMETER | |
| cours d'eau et nappes connectées | été | 9785 | 30 | garonne (ug2) | 47 | Gural | PASSAGE | GAEC DEMETER | |
| cours d'eau et nappes connectées | été | 47529 | 120 | ALLUVIONS DE GARONNE (1) (UG2) | 47 | Mauga | BRAX | GAEC DES CEDRES | |
| cours d'eau et nappes connectées | été | 9785 | 24 | ALLUVIONS DE GARONNE (1) (UG2) | 47 | Fontède | BRAX | GAEC DES QUATRE CHEMINS | |
| cours d'eau et nappes connectées | été | 10484 | 18 | ALLUVIONS DE GARONNE (1) (UG2) | 47 | Cocard | BRAX | GAEC DES QUATRE CHEMINS | |
| cours d'eau et nappes connectées | été | 18970 | 24 | canal latéral à la garonne (ug2) | 47 | Couloumé | BRAX | GAEC DES QUATRE CHEMINS | |
| cours d'eau et nappes connectées | été | 5212 | 24 | goulard | 47 | Mounet | SAINTE-COLMBE-EN-BRUILHOIS | GAEC DES QUATRE CHEMINS | |
| cours d'eau et nappes connectées | été | 3994 | 60 | ALLUVIONS DE GARONNE (1) (UG2) | 47 | Lissandra | SAINT-NICOLAS-DE-LA-BALERME | GAEC DES QUATRE CHEMINS | |
| cours d'eau et nappes connectées | été | 10500 | 45 | bourbon réajusté | 47 | Valade | MADAILLAN | GAEC DOMAINE DE LISSANDRE | |
| cours d'eau et nappes connectées | été | 13879 | 30 | garonne (ug2) | 47 | Reculé | TONNEINS | GAEC DU BOURBON | |
| cours d'eau et nappes connectées | été | 41937 | 25 | ALLUVIONS DE GARONNE (1) (UG2) | 47 | Labouture | CLERMONT-SOUBIRAN | GAEC DU CASSE | |
| cours d'eau et nappes connectées | été | 15726 | 20 | ALLUVIONS DE GARONNE (1) (UG2) | 47 | Rebenon | CLERMONT-SOUBIRAN | GAEC DU VENIT | |
| cours d'eau et nappes connectées | été | 6151 | 22 | ALLUVIONS DE GARONNE (1) (UG2) | 47 | Bachère | MONTESQUIEU | GAEC LE GRAND CHANT | |
| cours d'eau et nappes connectées | été | 18634 | 32 | ALLUVIONS DE GARONNE (1) (UG2) | 47 | Française | MONTESQUIEU | GAEC LE GRAND CHANT | |
| cours d'eau et nappes connectées | été | 5981 | 7.2 | canal latéral à la garonne (ug2) | 47 | Bourreau | BUZET-SUR-BAISE | GAEC LE GRAND CHANT | |
| cours d'eau et nappes connectées | été | 23564 | 30 | ALLUVIONS DE GARONNE (2) (UG2) | 47 | FERRON | GALLO | GALLO | Elvadio |
| cours d'eau et nappes connectées | été | 5829 | 10 | ALLUVIONS DE GARONNE (2) (UG2) | 47 | Lagaus | PUCH-D'AGENAIS | GALLO | Elvadio |
| cours d'eau et nappes connectées | été | 18472 | 30 | ALLUVIONS DE GARONNE (2) (UG2) | 47 | Lagau | PUCH-D'AGENAIS | GARCON | Patrick |
| cours d'eau et nappes connectées | été | 32152 | 40 | ALLUVIONS DE GARONNE (2) (UG2) | 47 | Bernardin Vieux | PUCH-D'AGENAIS | GARCON | Claude |
| cours d'eau et nappes connectées | été | 6990 | 25 | ALLUVIONS DE GARONNE (2) (UG2) | 47 | L'Ourbise | FAUILLET | GARES | Claude |
| cours d'eau et nappes connectées | été | 3481 | 15 | ALLUVIONS DE GARONNE (2) (UG2) | 47 | Guilbilletta | VILLEFRANCHE-DU-QUEYRAN | GARIN | Christian |
| cours d'eau et nappes connectées | été | 23303 | 40 | ALLUVIONS DE GARONNE (1) (UG2) | 47 | Pellet | PUCH-D'AGENAIS | GARIN | Bernard |
| cours d'eau et nappes connectées | été | 4693 | 25 | ALLUVIONS DE GARONNE (1) (UG2) | 47 | Sto Livradé | BRAX | GASQUET | Marie |
| cours d'eau et nappes connectées | été | 12981 | 20 | ALLUVIONS DE GARONNE (1) (UG2) | 47 | Juliot | ROQUEFORT | GAURE | Chantal |
| cours d'eau et nappes connectées | été | 5592 | 20 | ALLUVIONS DE GARONNE (1) (UG2) | 47 | Astemois | DAMAZAN | GAURE | Chantal |
| cours d'eau et nappes connectées | été | 24962 | 30 | ALLUVIONS DE GARONNE (1) (UG2) | 47 | Capots | DAMAZAN | GENAUDEAU | André |
| cours d'eau et nappes connectées | été | 8321 | 10 | canal latéral à la garonne (ug2) | 47 | Pellet | DAMAZAN | GENAUDEAU | André |
| cours d'eau et nappes connectées | été | 8988 | 10.8 | canal latéral à la garonne (ug2) | 47 | Maison de Retraite | DAMAZAN | GENAUDEAU | André |
| cours d'eau et nappes connectées | été | 8986 | 10.8 | canal latéral à la garonne (ug2) | 47 | St Vincent | DAMAZAN | GENAUDEAU | André |
| cours d'eau et nappes connectées | été | 12981 | 15 | canal latéral à la garonne (ug2) | 47 | Le Coudoumid | DAMAZAN | GERBEAU | Elise |
| cours d'eau et nappes connectées | été | 20868 | 30 | ALLUVIONS DE GARONNE (1) (UG2) | 47 | La Bourdasse | DAMAZAN | GERBEAU | Elise |
| cours d'eau et nappes connectées | été | 0 | 0 | ALLUVIONS DE GARONNE (1) (UG2) | 47 | Las Cassagnes | SAUVETERRE-SAINT-DENIS | GERLERO | Elise |
| cours d'eau et nappes connectées | été | 1787 | 2.16 | masse d'egen réajustée | 47 | Moulin de Contie | CAUDECOSTE | GERLERO | Alain |
| cours d'eau et nappes connectées | été | 2786 | 20 | canal latéral à la garonne (ug2) | 47 | Jardin | BAJAMONT | GERVAIS | Alain |
| cours d'eau et nappes connectées | été | 22366 | 40 | carve | 47 | Serena | MEILHAN-SUR-GARONNE | GERVAIS | Michel |
| cours d'eau et nappes connectées | été | 19369 | 50 | ALLUVIONS DE GARONNE (2) (UG2) | 47 | Palaque | VILLETON | GF DES ROCHES DE GARONNE | Roland |
| cours d'eau et nappes connectées | été | 19571 | 80 | ALLUVIONS DE GARONNE (2) (UG2) | 47 | Lafore | VILLETON | GHIRARD | Denis |
| cours d'eau et nappes connectées | été | 39000 | 30 | masse d'egen réajustée | 47 | Cazenave | VILLETON | GHIRARD | Denis |
| cours d'eau et nappes connectées | été | 5562 | 30 | Saint-Germain (ou Laroque) | 47 | Fauré | MONBALEN | GHIRARD | Syndic Olivia Albine |
| cours d'eau et nappes connectées | été | 20602 | 25 | canal latéral à la garonne (ug2) | 47 | ST MARTIN | LAROCHE-TIMBAUT | GINESTE | Syndic Olivia Albine |
| cours d'eau et nappes connectées | été | 17973 | 21.6 | canal latéral à la garonne (ug2) | 47 | Lomplien | BUZET-SUR-BAISE | GINESTE | Beatrice |
| cours d'eau et nappes connectées | été | 7888 | 25 | gabbye | 47 | Grand Prat | SAINT-LEON | GOBBINI | Vincent |
| cours d'eau et nappes connectées | été | 150 | 0 | masse d'egen réajustée | 47 | Monsales | BAJAMONT | GORSE | Christiane |
| cours d'eau et nappes connectées | été | 8737 | 15 | ALLUVIONS DE GARONNE (2) (UG2) | 47 | Monsales | TONNEINS | GRIS | Marie-Rose |
| cours d'eau et nappes connectées | été | 29118 | 50 | ALLUVIONS DE GARONNE (2) (UG2) | 47 | Monsales | TONNEINS | GRIS | Marie |
| cours d'eau et nappes connectées | été | 2656 | 40 | ALLUVIONS DE GARONNE (2) (UG2) | 47 | L'lie | TONNEINS | HERTIER | Jacques |
| | | | | | | | | | Michel |

| ressource | période | volume autorisé | débit autorisé | milieu protégé | département | lieu-dit | commune | nom | prénom |
|--------------------------------------|---------|-----------------|----------------|----------------------------------|-------------|-----------------------|-----------------------------|------------|------------------|
| cours d'eau et nappes connectées été | | 23303 | 40 | ALLUVIONS DE GARONNE (2) (UG2) | 47 | Ourlins | TONNEINS | HERTIER | Michel |
| cours d'eau et nappes connectées été | | 6291 | 40 | ALLUVIONS DE GARONNE (2) (UG2) | 47 | Baïet | TONNEINS | HERTIER | Michel |
| cours d'eau et nappes connectées été | | 4194 | 10 | ALLUVIONS DE GARONNE (2) (UG2) | 47 | Prairie du Bernet | TONNEINS | HUWEAU | Maria-Jeanine |
| cours d'eau et nappes connectées été | | 32152 | 45 | ALLUVIONS DE GARONNE (1) (UG2) | 47 | Tracas | FEUGAROLLES | IRAGORRI | Bertrand |
| cours d'eau et nappes connectées été | | 25162 | 40 | ALLUVIONS DE GARONNE (1) (UG2) | 47 | Métairie Neuve | BRUCH | IRAGORRI | Bertrand |
| cours d'eau et nappes connectées été | | 36345 | 120 | ALLUVIONS DE GARONNE (1) (UG2) | 47 | Menih | FEUGAROLLES | IRAGORRI | Bertrand |
| cours d'eau et nappes connectées été | | 25162 | 38 | ALLUVIONS DE GARONNE (1) (UG2) | 47 | Barthes | FEUGAROLLES | IRAGORRI | Bertrand |
| cours d'eau et nappes connectées été | | 5092 | 45 | ALLUVIONS DE GARONNE (1) (UG2) | 47 | Ruisseau Mort | BRUCH | IRAGORRI | Bertrand |
| cours d'eau et nappes connectées été | | 2796 | 15 | garonne (ug2) | 47 | Fourestié | CLERMONT-DESSOUS | JAFFRE | Pierre |
| cours d'eau et nappes connectées été | | 13188 | 15,65 | canal latéral à la garonne (ug2) | 47 | Pauquet | MEILHAN-SUR-GARONNE | LABAN | Eliane |
| cours d'eau et nappes connectées été | | 15377 | 40 | ALLUVIONS DE GARONNE (1) (UG2) | 47 | Lagneau | SAINT-JAURENT | LABORDE | Yves |
| cours d'eau et nappes connectées été | | 9324 | 20 | ALLUVIONS DE GARONNE (1) (UG2) | 47 | Merle | SAUVETERRE-SAINT-DENIS | LABORIE | Anne-Marie |
| cours d'eau et nappes connectées été | | 11183 | 20 | ALLUVIONS DE GARONNE (1) (UG2) | 47 | Merle | SAUVETERRE-SAINT-DENIS | LABORIE | Anne-Marie |
| cours d'eau et nappes connectées été | | 5592 | 18 | ALLUVIONS DE GARONNE (1) (UG2) | 47 | Coullan | SAUVETERRE-SAINT-DENIS | LABORIE | Anne-Marie |
| cours d'eau et nappes connectées été | | 2796 | 13 | ALLUVIONS DE GARONNE (1) (UG2) | 47 | Lamoulière | LAYRAC | LABORIE | Gisèle Raymond |
| cours d'eau et nappes connectées été | | 5592 | 15 | garonne (ug2) | 47 | Ile de Balan | BAZENS | LABURTHE | Robert |
| cours d'eau et nappes connectées été | | 9986 | 10,8 | canal latéral à la garonne (ug2) | 47 | Canal RIVED_PK139,8 | DAMAZAN | LABURTHE | Robert |
| cours d'eau et nappes connectées été | | 9985 | 30 | ALLUVIONS DE GARONNE (2) (UG2) | 47 | Courtiade | MONHEURT | LAFARGUE | Jean Gervais |
| cours d'eau et nappes connectées été | | 998 | 25 | ALLUVIONS DE GARONNE (2) (UG2) | 47 | Courtiade | MONHEURT | LAFARGUE | Jeanne |
| cours d'eau et nappes connectées été | | 1500 | | bourbon réalimenté | 47 | Barroc | MADAILLAN | LAFARGUE | Jeanne |
| cours d'eau et nappes connectées été | | 2796 | 30 | ALLUVIONS DE GARONNE (2) (UG2) | 47 | Lajon | VILLETON | LAFON | Gilbert |
| cours d'eau et nappes connectées été | | 17474 | 15,3 | ALLUVIONS DE GARONNE (2) (UG2) | 47 | Bachette | CALONGES | LAFON | Sylvie |
| cours d'eau et nappes connectées été | | 1000 | 30 | ALLUVIONS DE GARONNE (2) (UG2) | 47 | Boissonade | LAYRAC | LAGAROSSE | Jean-Claude |
| cours d'eau et nappes connectées été | | 885 | 1,48 | bourbon réalimenté | 47 | Touzanet | LAUGNAC | LAGARRIGUE | Georges René |
| cours d'eau et nappes connectées été | | 37653 | 95 | arzac | 47 | Milloc Bas | ANZEZ | LAGLEYRE | Jean |
| cours d'eau et nappes connectées été | | 20270 | 40 | ALLUVIONS DE GARONNE (2) (UG2) | 47 | Laciotte | VILLETON | LAGLEYRE | Denis |
| cours d'eau et nappes connectées été | | 15796 | 40 | ALLUVIONS DE GARONNE (2) (UG2) | 47 | Courty | VILLETON | LAGLEYRE | Jean-Pierre |
| cours d'eau et nappes connectées été | | 10824 | 40 | garonne (ug2) | 47 | Tivoli | TONNEINS | LAGLEYRE | Jean-Pierre |
| cours d'eau et nappes connectées été | | 11982 | 40 | ALLUVIONS DE GARONNE (2) (UG2) | 47 | Lafors | VILLETON | LAGLEYRE | Jean-Pierre |
| cours d'eau et nappes connectées été | | 17474 | 30 | ALLUVIONS DE GARONNE (1) (UG2) | 47 | Callaoure Bas | BRUCH | LAGUTERE | Marie-Claude |
| cours d'eau et nappes connectées été | | 9286 | 25 | ALLUVIONS DE GARONNE (2) (UG2) | 47 | Villemort | TONNEINS | LANDIER | Jacques |
| cours d'eau et nappes connectées été | | 5592 | 15 | ALLUVIONS DE GARONNE (1) (UG2) | 47 | La bastisse | LEYRITZ-MONCASSIN | LAPOUGE | Christian Pierre |
| cours d'eau et nappes connectées été | | 13979 | 20 | ALLUVIONS DE GARONNE (1) (UG2) | 47 | Verdier | CAUDECOSTE | LARRIER | Jean-Marie |
| cours d'eau et nappes connectées été | | 4391 | 25 | ALLUVIONS DE GARONNE (2) (UG2) | 47 | Chiraud | FAUILLET | LARRIER | Eliane |
| cours d'eau et nappes connectées été | | 3215 | 30 | ourbise | 47 | Pont d'Yot et Losté | LAVALLE | LARROCHE | Patrick |
| cours d'eau et nappes connectées été | | 24982 | 0 | canal latéral à la garonne (ug2) | 47 | Lousiet | SAINTE-COLOMBE-EN-BRUILHOIS | LAVILLE | Jeanine |
| cours d'eau et nappes connectées été | | 2796 | 30 | ALLUVIONS DE GARONNE (1) (UG2) | 47 | Calamane | PASSAGE | LEROY | Stéphane |
| cours d'eau et nappes connectées été | | 17474 | 30 | ALLUVIONS DE GARONNE (1) (UG2) | 47 | La Balerne | SAINT-SIXTE | LIMOUSIN | Stéphane |
| cours d'eau et nappes connectées été | | 4883 | 25 | ALLUVIONS DE GARONNE (2) (UG2) | 47 | Gaillard | TONNEINS | LODETTI | Stéphane |
| cours d'eau et nappes connectées été | | 18775 | 35 | ALLUVIONS DE GARONNE (2) (UG2) | 47 | Ayet | TONNEINS | MANAUT | Jean-Claude |
| cours d'eau et nappes connectées été | | 24463 | 70 | garonne (ug2) | 47 | Gaillard | TONNEINS | MANAUT | Michel |
| cours d'eau et nappes connectées été | | 13979 | 30 | ALLUVIONS DE GARONNE (2) (UG2) | 47 | Lasplantes | MONHEURT | MANEC | Michel |
| cours d'eau et nappes connectées été | | 6990 | 30 | ALLUVIONS DE GARONNE (2) (UG2) | 47 | Drièrnes | MONHEURT | MANEC | Michel |
| cours d'eau et nappes connectées été | | 1398 | 30 | ALLUVIONS DE GARONNE (2) (UG2) | 47 | Boyer | MONHEURT | MANEC | Michel |
| cours d'eau et nappes connectées été | | 6990 | 30 | ALLUVIONS DE GARONNE (2) (UG2) | 47 | Bey | MONHEURT | MANEC | Michel |
| cours d'eau et nappes connectées été | | 8387 | 60 | ALLUVIONS DE GARONNE (2) (UG2) | 47 | Plantau | MONHEURT | MANEC | Michel |
| cours d'eau et nappes connectées été | | 91529 | 110 | canal latéral à la garonne (ug2) | 47 | Canal RIVED_PK176,796 | MEILHAN-SUR-GARONNE | MANENTE | Jean-Pierre |
| cours d'eau et nappes connectées été | | 9785 | 20 | ALLUVIONS DE GARONNE (1) (UG2) | 47 | La Balisse | MONTESSIEU | MANIAS | Yvonne |
| cours d'eau et nappes connectées été | | 1478 | 55 | ALLUVIONS DE GARONNE (1) (UG2) | 47 | Levrault | CAUDECOSTE | MARROU | Serge |
| cours d'eau et nappes connectées été | | 5829 | 10 | ALLUVIONS DE GARONNE (1) (UG2) | 47 | Champ de Laessalle | ESTILLAC | MARTY | Gérard |
| cours d'eau et nappes connectées été | | 3091 | 15 | ALLUVIONS DE GARONNE (1) (UG2) | 47 | Cachéou | SERIGNAC-SUR-GARONNE | MENARA | Carole |
| cours d'eau et nappes connectées été | | 349 | 20 | ALLUVIONS DE GARONNE (2) (UG2) | 47 | DREME | MONHEURT | MESSINES | Dolores |
| cours d'eau et nappes connectées été | | 1817 | 20 | ALLUVIONS DE GARONNE (2) (UG2) | 47 | Quillatou | FAUILLET | MESSINES | Eliane Adèle |
| cours d'eau et nappes connectées été | | 13400 | 30 | ALLUVIONS DE GARONNE (2) (UG2) | 47 | Mauriac | FAUILLET | MESSINES | Eliane Adèle |
| cours d'eau et nappes connectées été | | 3495 | 25 | ALLUVIONS DE GARONNE (2) (UG2) | 47 | Villemort | FAUILLET | MEYNIER | Eliane Adèle |
| cours d'eau et nappes connectées été | | 24982 | 30 | canal latéral à la garonne (ug2) | 47 | Bennès | MAS-DAGENAIS | MEZAVILLA | Josiane |
| cours d'eau et nappes connectées été | | 15609 | 19 | canal latéral à la garonne (ug2) | 47 | Bennès | LAGRUIERE | MICHEL | Jean-Claude |
| cours d'eau et nappes connectées été | | 1500 | 2,5 | bourbon réalimenté | 47 | Gouget | CASTELLA | MICHEL | Christine |

| ressource | périodes | volumes autorisés | débit autorisé | bourbon réajustés | milliers prélevés | département | lieu-dit | commune | nom | prénom |
|----------------------------------|----------|-------------------|----------------|-----------------------------------|-------------------|-------------|------------------|-----------------------------|-------------------------------|---------------|
| cours d'eau et nappes connectées | été | 6000 | 40 | bourbon réajustés | | 47 | Gemra | COLAYRAC-SAINT-CIRQ | MIZZI | Henri |
| cours d'eau et nappes connectées | été | 9785 | 40 | garnone (UG2) | | 47 | Canrès | COLAYRAC-SAINT-CIRQ | MIZZI | Henri |
| cours d'eau et nappes connectées | été | 8387 | 45 | curbie | | 47 | Lagoutie | VILLETON | MOMMAS | Corinne |
| cours d'eau et nappes connectées | été | 20988 | 36 | ALLUVIONS DE GARONNE (1) (UG2) | | 47 | Roland | DAMAZAN | MOSER | Gerard |
| cours d'eau et nappes connectées | été | 87798 | 86 | ALLUVIONS DE GARONNE (1) (UG2) | | 47 | Taray | BUZET-SUR-BAISE | MOSER | Gerard |
| cours d'eau et nappes connectées | été | 38345 | 54 | ALLUVIONS DE GARONNE (1) (UG2) | | 47 | Guiflet | BUZET-SUR-BAISE | MOSER | Gerard |
| cours d'eau et nappes connectées | été | 1797 | 2, 16 | canal latéral à la garonne (UG3) | | 47 | | BON-ENCONTRE | MUL | Odette |
| cours d'eau et nappes connectées | été | 13392 | 23 | ALLUVIONS DE GARONNE (2) (UG2) | | 47 | Labarthe | PUCH-D'AGEVAIS | MUSSOL | Alain |
| cours d'eau et nappes connectées | été | 17474 | 30 | ALLUVIONS DE GARONNE (2) (UG2) | | 47 | Gaube | PUCH-D'AGEVAIS | MUSSOL | Alain |
| cours d'eau et nappes connectées | été | 10085 | 25 | ALLUVIONS DE GARONNE (2) (UG2) | | 47 | Gros Naps | CALONGES | MUSSOL | Alain |
| cours d'eau et nappes connectées | été | 24952 | 30 | canal latéral à la garonne (UG2) | | 47 | La Tuilerie | MONTOUILLAN | NAY | Charles |
| cours d'eau et nappes connectées | été | 21751 | 70 | ALLUVIONS DE GARONNE (2) (UG2) | | 47 | Bruze | LAGRUIERE | NETTO | Daniel |
| cours d'eau et nappes connectées | été | 20256 | 30 | ALLUVIONS DE GARONNE (2) (UG2) | | 47 | Saint Jun | LAGRUIERE | NETTO | Daniel |
| cours d'eau et nappes connectées | été | 20381 | 35 | ALLUVIONS DE GARONNE (2) (UG2) | | 47 | Saint Jun | LAGRUIERE | NETTO | Daniel |
| cours d'eau et nappes connectées | été | 8321 | 10 | canal latéral à la garonne (UG2) | | 47 | Marescot | LAGRUIERE | NETTO | Daniel |
| cours d'eau et nappes connectées | été | 20968 | 42 | ALLUVIONS DE GARONNE (1) (UG2) | | 47 | Gallies | FOURQUES-SUR-GARONNE | NICOLEAU | Francis |
| cours d'eau et nappes connectées | été | 18173 | 42 | ALLUVIONS DE GARONNE (1) (UG2) | | 47 | Bourdieu de Haut | THOUARS-SUR-GARONNE | NICOLEAU | Jean-Louis |
| cours d'eau et nappes connectées | été | 11645 | 30 | ALLUVIONS DE GARONNE (1) (UG2) | | 47 | Mourat | THOUARS-SUR-GARONNE | NICOLETTO | Jean-Louis |
| cours d'eau et nappes connectées | été | 8850 | 30 | ALLUVIONS DE GARONNE (1) (UG2) | | 47 | Pourtau | BRUCH | OMPRARET | Laurent |
| cours d'eau et nappes connectées | été | 17474 | 30 | ALLUVIONS DE GARONNE (1) (UG2) | | 47 | Pingaries | BRUCH | OMPRARET | Laurent |
| cours d'eau et nappes connectées | été | 33283 | 40 | ALLUVIONS DE GARONNE (1) (UG2) | | 47 | Vignes | BRUCH | OMPRARET | Laurent |
| cours d'eau et nappes connectées | été | 27958 | 60 | canal latéral à la garonne (UG2) | | 47 | Beaulac | PUCH-D'AGEVAIS | ORTEGA | Mathieu |
| cours d'eau et nappes connectées | été | 24982 | 40 | ALLUVIONS DE GARONNE (2) (UG2) | | 47 | Marrès | BRUCH | ORTEGA | Mathieu |
| cours d'eau et nappes connectées | été | 24982 | 40 | ALLUVIONS DE GARONNE (2) (UG2) | | 47 | Passage | TONNEINS | PAMPOULIE | Serge |
| cours d'eau et nappes connectées | été | 0 | 35 | ALLUVIONS DE GARONNE (1) (UG2) | | 47 | BRASSIOS | NICOLE | PAMPOULIE | Serge |
| cours d'eau et nappes connectées | été | 28088 | 83 | ALLUVIONS DE GARONNE (1) (UG2) | | 47 | Mialles | AGUILLON | PAPON | Eric |
| cours d'eau et nappes connectées | été | 3355 | 25 | ALLUVIONS DE GARONNE (2) (UG2) | | 47 | Las Treilles | SAINT-LEGER | PASCUTTO | Francis |
| cours d'eau et nappes connectées | été | 7479 | 25 | ALLUVIONS DE GARONNE (2) (UG2) | | 47 | la Basitasse | SAINT-LEGER | PASCUTTO | Jean-Louis |
| cours d'eau et nappes connectées | été | 280 | 4 | ALLUVIONS DE GARONNE (1) (UG2) | | 47 | Pullis de Canrès | ESTILLAC | PEPINIERES DU PUI DE CARRIERE | Jean-Louis |
| cours d'eau et nappes connectées | été | 20988 | 25, 2 | canal latéral à la garonne (UG2) | | 47 | Rayre | ESTILLAC | PERE | Jean |
| cours d'eau et nappes connectées | été | 4184 | 30 | ALLUVIONS DE GARONNE (2) (UG2) | | 47 | La Garonne | FAUILLET | PERIE | Francis |
| cours d'eau et nappes connectées | été | 13979 | 20 | ALLUVIONS DE GARONNE (1) (UG2) | | 47 | Port du haut | DAMAZAN | PIAZZON | Christiane |
| cours d'eau et nappes connectées | été | 18173 | 40 | curbie | | 47 | La Basitasse | LEFRITZ-MONCASSIN | PIAZZON | Christiane |
| cours d'eau et nappes connectées | été | 4992 | 20 | Ruisseau d'Aubiach (Labourdasses) | | 47 | Moulin à eau | AUBIACH | POLI | Jean-Luc |
| cours d'eau et nappes connectées | été | 1985 | 25 | ALLUVIONS DE GARONNE (2) (UG2) | | 47 | Couraillet | SAINT-LEGER | PONCHARREAU | Patrick |
| cours d'eau et nappes connectées | été | 13979 | 40 | ALLUVIONS DE GARONNE (2) (UG2) | | 47 | Boc | SAINT-LEGER | PONCHARREAU | Patrick |
| cours d'eau et nappes connectées | été | 8201 | 27 | garnone (UG2) | | 47 | Laubade | SAINT-LEGER | PONCHARREAU | Patrick |
| cours d'eau et nappes connectées | été | 24982 | 30 | canal latéral à la garonne (UG2) | | 47 | Cazemajou | MARCELLUS | PONS | Denis |
| cours d'eau et nappes connectées | été | 8106 | 25 | ALLUVIONS DE GARONNE (1) (UG2) | | 47 | Faurat | SAINTE-COLOMBE-EN-BRUILHOIS | PORTELLI | Anré |
| cours d'eau et nappes connectées | été | 8947 | 25 | ALLUVIONS DE GARONNE (1) (UG2) | | 47 | Faurat | SAINTE-COLOMBE-EN-BRUILHOIS | PORTELLI | Anré |
| cours d'eau et nappes connectées | été | 4184 | 15 | ALLUVIONS DE GARONNE (1) (UG2) | | 47 | Gleouts | ROQUEFORT | POUCHES | Eric |
| cours d'eau et nappes connectées | été | 14568 | 25 | ALLUVIONS DE GARONNE (1) (UG2) | | 47 | Milhomme Est | SAINTE-COLOMBE-EN-BRUILHOIS | POUYLEAU | Maryse |
| cours d'eau et nappes connectées | été | 11882 | 30 | ALLUVIONS DE GARONNE (1) (UG2) | | 47 | Lancecalet | SERIGNAC-SUR-GARONNE | POUYLEAU | Maryse |
| cours d'eau et nappes connectées | été | 12819 | 22 | ALLUVIONS DE GARONNE (1) (UG2) | | 47 | Milhomme Ouest | SAINTE-COLOMBE-EN-BRUILHOIS | POUYLEAU | Maryse |
| cours d'eau et nappes connectées | été | 41804 | 50 | canal latéral à la garonne (UG2) | | 47 | Marescot | FOURQUES-SUR-GARONNE | PREVOT | Jean Simon |
| cours d'eau et nappes connectées | été | 13979 | 30 | ALLUVIONS DE GARONNE (1) (UG2) | | 47 | Lasaygues | DAMAZAN | PRISER | Jérôme |
| cours d'eau et nappes connectées | été | 8387 | 35 | ALLUVIONS DE GARONNE (1) (UG2) | | 47 | Lalague | SAINT-SIXTE | PLUJOLADE | Brigitte |
| cours d'eau et nappes connectées | été | 34948 | 50 | ALLUVIONS DE GARONNE (1) (UG2) | | 47 | Carrefour | LAYRAC | PLUJOLADE | Brigitte |
| cours d'eau et nappes connectées | été | 18173 | 40 | ALLUVIONS DE GARONNE (2) (UG1) | | 47 | Bourdieu | VILLETON | QUENDOLO | Constant |
| cours d'eau et nappes connectées | été | 17474 | 30 | ALLUVIONS DE GARONNE (2) (UG2) | | 47 | Grande Mézière | VILLETON | QUENDOLO | Constant |
| cours d'eau et nappes connectées | été | 17474 | 30 | ALLUVIONS DE GARONNE (2) (UG2) | | 47 | Nord | VILLETON | QUENDOLO | Constant |
| cours d'eau et nappes connectées | été | 3734 | 20 | garnone (UG2) | | 47 | Baratet | SAINT-LAURENT | REGADE | Hervé |
| cours d'eau et nappes connectées | été | 750 | 1, 25 | masse de travasas réajustée | | 47 | Courdas | BAZENS | REGADE | Pierre Jean |
| cours d'eau et nappes connectées | été | 13979 | 30 | ALLUVIONS DE GARONNE (1) (UG2) | | 47 | Mérigot | DAMAZAN | REGADE | Jean-François |
| cours d'eau et nappes connectées | été | 3894 | 30 | ALLUVIONS DE GARONNE (2) (UG2) | | 47 | Mérigot | VILLETON | RIGAMONTI | Jocelyne |
| cours d'eau et nappes connectées | été | 8880 | 40 | ALLUVIONS DE GARONNE (1) (UG2) | | 47 | Mérigot | BRUCH | RINAUDO | Jocelyne |
| cours d'eau et nappes connectées | été | 8387 | 18 | ALLUVIONS DE GARONNE (1) (UG2) | | 47 | Mérigot | DAMAZAN | ROIG | Alain |
| cours d'eau et nappes connectées | été | 8387 | 25 | ALLUVIONS DE GARONNE (1) (UG2) | | 47 | Mérigot | DAMAZAN | ROMANINI | Alain |
| cours d'eau et nappes connectées | été | 18550 | 40 | ALLUVIONS DE GARONNE (2) (UG2) | | 47 | Bernadin Neuf | FAUILLET | ROUMAT | Jean-Pierre |

| ressource | période | volumes autorisés | débit autorisé | milieu préservé | département | lieu-dit | commune | repn | présom |
|----------------------------------|---------|-------------------|----------------|----------------------------------|-------------|--------------------------|-----------------------------|------------------------------|-----------------|
| cours d'eau et nappes connectées | été | 7500 | 25 | bourbon réalimenté | 47 | Ecole de St Julien | FOULAYRONNES | ROUMET | Gabriel |
| cours d'eau et nappes connectées | été | 1677 | 10 | ALLUVIONS DE GARONNE (1) (UG2) | 47 | Saint Clq | COLAYRAC-SAINT-CIRQ | ROUX | Hervé |
| cours d'eau et nappes connectées | été | 750 | 25 | bourbon réalimenté | 47 | Marescots | SAINT-HILAIRE-DE-LUSIGNAN | ROUX | Hervé |
| cours d'eau et nappes connectées | été | 14586 | 25 | ALLUVIONS DE GARONNE (1) (UG2) | 47 | La Couronne | BOE | ROUX | Jacques |
| cours d'eau et nappes connectées | été | 11845 | 20 | ALLUVIONS DE GARONNE (1) (UG2) | 47 | Marot | BOE | ROUX | Jacques |
| cours d'eau et nappes connectées | été | 12450 | 20,75 | masse de praysas réalimentée | 47 | Moulin de Laubande | PRAYSSAS | RUCHAT | Christiane |
| cours d'eau et nappes connectées | été | 1500 | 2,5 | masse de praysas réalimentée | 47 | Gueuze | CLERMONT-DESSOULS | RUCHAT | Jean René |
| cours d'eau et nappes connectées | été | 5642 | 20 | ourbise | 47 | La Lauhière | LEVRITZ-MONCASSIN | RUELLAN | Jean-Baptiste |
| cours d'eau et nappes connectées | été | 8990 | 30 | ALLUVIONS DE GARONNE (1) (UG2) | 47 | Piedis-Sud | SAINT-COLOMBE-EN-BRUILHOIS | SACAU | Denis |
| cours d'eau et nappes connectées | été | 33283 | 40 | canal latéral à la garonne (ug2) | 47 | Domaine de St Christophe | PUCH-D'AGENAIS | SAGRISTE | Jean-Christophe |
| cours d'eau et nappes connectées | été | 29123 | 35 | canal latéral à la garonne (ug2) | 47 | Lea Bernès | MARCELLUS | SAGRISTE | Serge |
| cours d'eau et nappes connectées | été | 23764 | 30 | garonne (ug2) | 47 | Montluc | MONHEURT | SAINT-LAGUE | Pascal |
| cours d'eau et nappes connectées | été | 1500 | 25 | masse d'agan réalimentée | 47 | All Souasse | MONHEURT | SALERES | Anne-Céline |
| cours d'eau et nappes connectées | été | 811 | 30 | ALLUVIONS DE GARONNE (2) (UG2) | 47 | Mignoneau | LAROCHE-TIMBAUT | SALERES | Anne-Céline |
| cours d'eau et nappes connectées | été | 18372 | 25 | ALLUVIONS DE GARONNE (2) (UG2) | 47 | Sabey Sabat | FUILLET | SALLEFRANQUE | Philippe |
| cours d'eau et nappes connectées | été | 3914 | 25 | ALLUVIONS DE GARONNE (2) (UG2) | 47 | Lacombe | FUILLET | SALLEFRANQUE | Philippe |
| cours d'eau et nappes connectées | été | 84872 | 50 | canal latéral à la garonne (ug2) | 47 | Foubert | MONHEURT | SANTACA | Lino |
| cours d'eau et nappes connectées | été | 29356 | 50 | ALLUVIONS DE GARONNE (2) (UG2) | 47 | Au Port | LAGRIERE | SARL D'ARTIGUES | |
| cours d'eau et nappes connectées | été | 1957 | 50 | ALLUVIONS DE GARONNE (2) (UG2) | 47 | Barraque | MONHEURT | SARL DE LESCOUFIDE | |
| cours d'eau et nappes connectées | été | 5592 | 20 | ALLUVIONS DE GARONNE (2) (UG2) | 47 | Petit Heilla | MONHEURT | SARL DE LESCOUFIDE | |
| cours d'eau et nappes connectées | été | 11183 | 40 | ALLUVIONS DE GARONNE (2) (UG2) | 47 | Lescoufide | MONHEURT | SARL DE LESCOUFIDE | |
| cours d'eau et nappes connectées | été | 9086 | 50 | ALLUVIONS DE GARONNE (2) (UG2) | 47 | Au Pont | MONHEURT | SARL DE LESCOUFIDE | |
| cours d'eau et nappes connectées | été | 12561 | 20 | ALLUVIONS DE GARONNE (2) (UG2) | 47 | Lescoufide | MONHEURT | SARL DE LESCOUFIDE | |
| cours d'eau et nappes connectées | été | 3215 | 80 | ALLUVIONS DE GARONNE (2) (UG2) | 47 | Laribal | MONHEURT | SARL DE LESCOUFIDE | |
| cours d'eau et nappes connectées | été | 0 | 20 | ALLUVIONS DU LOT | 47 | Labouzigues | AIGILLON | SARL DE LESCOUFIDE | |
| cours d'eau et nappes connectées | été | 18173 | 35 | garonne (ug2) | 47 | Menon | MONHEURT | SARL DE LESCOUFIDE | |
| cours d'eau et nappes connectées | été | 55916 | 140 | garonne (ug2) | 47 | La Barraque | AIGILLON | SARL DE LESCOUFIDE | |
| cours d'eau et nappes connectées | été | 57314 | 160 | garonne (ug2) | 47 | Le Passage | AIGILLON | SARL DE LESCOUFIDE | |
| cours d'eau et nappes connectées | été | 8752 | 25 | ALLUVIONS DE GARONNE (1) (UG2) | 47 | Petit sauvage | MONHEURT | SARL DE LESCOUFIDE | |
| cours d'eau et nappes connectées | été | 28719 | 50 | ALLUVIONS DE GARONNE (2) (UG2) | 47 | Petit Guern | DAMAZAN | SARL L'ARCHE | |
| cours d'eau et nappes connectées | été | 14287 | 25 | ALLUVIONS DE GARONNE (2) (UG2) | 47 | Grange Neuve | RAZIMET | SARL L'ARCHE | |
| cours d'eau et nappes connectées | été | 13967 | 20 | garabège | 47 | Mallès | RAZIMET | SARL L'ARCHE | |
| cours d'eau et nappes connectées | été | 17474 | 50 | ALLUVIONS DE GARONNE (1) (UG2) | 47 | Troullac, les blanches | SAINT-LEON | SARL L'ARCHE | |
| cours d'eau et nappes connectées | été | 2796 | 70 | ALLUVIONS DE GARONNE (1) (UG2) | 47 | Labeque | SAINT-SIXTE | SARL LES VERGERS DE CARNAULE | |
| cours d'eau et nappes connectées | été | 8387 | 50 | garonne (ug2) | 47 | Carrot Rouge | SAINT-SIXTE | SARL LES VERGERS DE CARNAULE | |
| cours d'eau et nappes connectées | été | 23205 | 40 | ALLUVIONS DE GARONNE (2) (UG2) | 47 | Bernardin Neuf | SAINT-SIXTE | SARL LES VERGERS DE CARNAULE | |
| cours d'eau et nappes connectées | été | 23764 | 120 | ALLUVIONS DE GARONNE (1) (UG2) | 47 | Bouchon | FAUILLET | SARL LES VERGERS DE CARNAULE | |
| cours d'eau et nappes connectées | été | 25861 | 100 | garonne (ug2) | 47 | Gabel | SAINT-NICOLAS-DE-LA-BALERME | SARL SAINT NICOLAS | |
| cours d'eau et nappes connectées | été | 0 | 0 | ALLUVIONS DE GARONNE (1) (UG2) | 47 | Les Cabannes | SAINT-NICOLAS-DE-LA-BALERME | SARL SAINT NICOLAS | |
| cours d'eau et nappes connectées | été | 0 | 0 | ALLUVIONS DE GARONNE (1) (UG2) | 47 | Gimard | PORT-SAINT-MARIE | SARL SAINT NICOLAS | |
| cours d'eau et nappes connectées | été | 17474 | 30 | ALLUVIONS DE GARONNE (1) (UG2) | 47 | Le Mousse | PORT-SAINT-MARIE | SCA LE CABANON | |
| cours d'eau et nappes connectées | été | 16078 | 20 | garonne (ug2) | 47 | Les Cabannes | PORT-SAINT-MARIE | SCA LE CABANON | |
| cours d'eau et nappes connectées | été | 85701 | 265 | garonne (ug2) | 47 | Coop. Agricole | PORT-SAINT-MARIE | SCA LE CABANON | |
| cours d'eau et nappes connectées | été | 8985 | 12 | canal latéral à la garonne (ug2) | 47 | Costes | DAMAZAN | SCA TERRE DU SUD | |
| cours d'eau et nappes connectées | été | 13406 | 35 | ALLUVIONS DE GARONNE (2) (UG2) | 47 | Ourgelins | TONNEINS | SCEA BARRY | |
| cours d'eau et nappes connectées | été | 10414 | 35 | ALLUVIONS DE GARONNE (2) (UG2) | 47 | Quinot | TONNEINS | SCEA BARRY | |
| cours d'eau et nappes connectées | été | 13070 | 35 | ALLUVIONS DE GARONNE (2) (UG2) | 47 | La Tuilière | TONNEINS | SCEA BARRY | |
| cours d'eau et nappes connectées | été | 12481 | 15 | canal latéral à la garonne (ug2) | 47 | Fauguette | MONTPUILLAN | SCEA BORDENEUVE | |
| cours d'eau et nappes connectées | été | 4194 | 25 | ALLUVIONS DE GARONNE (1) (UG2) | 47 | Bordeaux | SAINT-COLOMBE-EN-BRUILHOIS | SCEA DE BORDENEUVE | |
| cours d'eau et nappes connectées | été | 17474 | 30 | ALLUVIONS DE GARONNE (1) (UG2) | 47 | Cauzeite | PASSAGE | SCEA DE CAUZETTE | |
| cours d'eau et nappes connectées | été | 3495 | 45 | ALLUVIONS DE GARONNE (1) (UG2) | 47 | Courtege Longue | FEUGAROLLES | SCEA DE DEBAT | |
| cours d'eau et nappes connectées | été | 3900 | 30 | ALLUVIONS DE GARONNE (1) (UG2) | 47 | Debat | FEUGAROLLES | SCEA DE DEBAT | |
| cours d'eau et nappes connectées | été | 17474 | 30 | ALLUVIONS DE GARONNE (1) (UG2) | 47 | Penin | FEUGAROLLES | SCEA DE DEBAT | |
| cours d'eau et nappes connectées | été | 23303 | 40 | ALLUVIONS DE GARONNE (1) (UG2) | 47 | Vignoble | FEUGAROLLES | SCEA DE DEBAT | |
| cours d'eau et nappes connectées | été | 17474 | 30 | ALLUVIONS DE GARONNE (1) (UG2) | 47 | Trenqueleon | FEUGAROLLES | SCEA DE DEBAT | |
| cours d'eau et nappes connectées | été | 14189 | 40 | ALLUVIONS DE GARONNE (1) (UG2) | 47 | Branon | FEUGAROLLES | SCEA DE DEBAT | |
| cours d'eau et nappes connectées | été | 14568 | 25 | ALLUVIONS DE GARONNE (1) (UG2) | 47 | Debat | FEUGAROLLES | SCEA DE DEBAT | |
| cours d'eau et nappes connectées | été | 23303 | 40 | ALLUVIONS DE GARONNE (1) (UG2) | 47 | Debat | FEUGAROLLES | SCEA DE DEBAT | |
| cours d'eau et nappes connectées | été | 17474 | 30 | ALLUVIONS DE GARONNE (1) (UG2) | 47 | Debat | FEUGAROLLES | SCEA DE DEBAT | |

| ressources | période | volume autorisés | débit autorisé | milieu prélevé | département | lieu-dit | commune | nom | prénom |
|----------------------------------|---------|------------------|----------------|--|-------------|-------------------------|---------------------------|--------------------------------|--------|
| cours d'eau et nappes connectées | été | 23303 | 40 | ALLUVIONS DE GARONNE (1) (UG2) | 47 | Debat | FEUGAROLLES | SCEA DE DEBAT | |
| cours d'eau et nappes connectées | été | 17474 | 30 | ALLUVIONS DE GARONNE (1) (UG2) | 47 | Parque | FEUGAROLLES | SCEA DE DEBAT | |
| cours d'eau et nappes connectées | été | 5592 | 25 | ALLUVIONS DE GARONNE (1) (UG2) | 47 | Bislières | BOE | SCEA DE GAILLARDET | |
| cours d'eau et nappes connectées | été | 9785 | 25 | ALLUVIONS DE GARONNE (1) (UG2) | 47 | Castres | BOE | SCEA DE GAILLARDET | |
| cours d'eau et nappes connectées | été | 13979 | 8 | mondat | 47 | Gaillardet | CASTELCULIER | SCEA DE GAILLARDET | |
| cours d'eau et nappes connectées | été | 11183 | 25 | ALLUVIONS DE GARONNE (1) (UG2) | 47 | Le Cinquin | SAUVE-TERRE-SAINT-DENIS | SCEA DE GIULLOU | |
| cours d'eau et nappes connectées | été | 18173 | 25 | ALLUVIONS DE GARONNE (1) (UG2) | 47 | Guillou | CAUDECOSTE | SCEA DE GIULLOU | |
| cours d'eau et nappes connectées | été | 20988 | 25 | ALLUVIONS DE GARONNE (1) (UG2) | 47 | Guillou | CAUDECOSTE | SCEA DE GIULLOU | |
| cours d'eau et nappes connectées | été | 55916 | 35 | ALLUVIONS DE GARONNE (1) (UG2) | 47 | Illots | CAUDECOSTE | SCEA DE GIULLOU | |
| cours d'eau et nappes connectées | été | 168416 | 200 | canal latéral à la garonne (UG2) | 47 | Lagnera | PORT-SAINTE-MARIE | SCEA DE JAPIENOU | |
| cours d'eau et nappes connectées | été | 332832 | 400 | canal latéral à la garonne (UG2) | 47 | Loustet | BRAX | SCEA DE JAPIENOU | |
| cours d'eau et nappes connectées | été | 38942 | 55 | garonne (UG2) | 47 | Goux | PASSAGE | SCEA DE JAPIENOU | |
| cours d'eau et nappes connectées | été | 47928 | 200 | garonne (UG2) | 47 | Loustet | PASSAGE | SCEA DE JAPIENOU | |
| cours d'eau et nappes connectées | été | 62908 | 380 | garonne (UG2) | 47 | Bergès | PASSAGE | SCEA DE JAPIENOU | |
| cours d'eau et nappes connectées | été | 55916 | 280 | garonne (UG2) | 47 | Legardète | PORT-SAINTE-MARIE | SCEA DE JAPIENOU | |
| cours d'eau et nappes connectées | été | 17873 | 80 | garonne (UG2) | 47 | Le Riche | PORT-SAINTE-MARIE | SCEA DE JAPIENOU | |
| cours d'eau et nappes connectées | été | 2968 | 60 | garonne (UG2) | 47 | Lasserre | CLERMONT-DESSOUS | SCEA DE JAPIENOU | |
| cours d'eau et nappes connectées | été | 27958 | 80 | garonne (UG2) | 47 | Joli cœur | SAINT-HILAIRE-DE-LUSIGNAN | SCEA DE JAPIENOU | |
| cours d'eau et nappes connectées | été | 94358 | 150 | garonne (UG2) | 47 | Le Brêt | PORT-SAINTE-MARIE | SCEA DE JAPIENOU | |
| cours d'eau et nappes connectées | été | 23964 | 120 | garonne (UG2) | 47 | La Double | SAINT-SIXTE | SCEA DE JAPIENOU | |
| cours d'eau et nappes connectées | été | 19571 | 240 | garonne (UG2) | 47 | L'île | SAINT-HILAIRE-DE-LUSIGNAN | SCEA DE JAPIENOU | |
| cours d'eau et nappes connectées | été | 20968 | 120 | garonne (UG2) | 47 | Le Gravier | PORT-SAINTE-MARIE | SCEA DE JAPIENOU | |
| cours d'eau et nappes connectées | été | 14978 | 15 | garonne (UG2) | 47 | Salagrand | FEUGAROLLES | SCEA DE JAPIENOU | |
| cours d'eau et nappes connectées | été | 988 | 12 | ALLUVIONS DE GARONNE (1) (UG2) | 47 | L'île | SAINT-HILAIRE-DE-LUSIGNAN | SCEA DE JAPIENOU | |
| cours d'eau et nappes connectées | été | 45831 | 15 | ALLUVIONS DE GARONNE (1) (UG2) | 47 | Le Séchoir | DAMAZAN | SCEA DE LA GRAVETTE | |
| cours d'eau et nappes connectées | été | 41804 | 50 | canal latéral à la garonne (UG2) | 47 | Roland | DAMAZAN | SCEA DE LA GRAVETTE | |
| cours d'eau et nappes connectées | été | 11645 | 40 | ALLUVIONS DE GARONNE (2) (UG2) | 47 | Muges | DAMAZAN | SCEA DE LA GRAVETTE | |
| cours d'eau et nappes connectées | été | 18355 | 27 | ALLUVIONS DE GARONNE (2) (UG2) | 47 | Grand Carreau | PUCH-D'AGENNAIS | SCEA DE LOMPIAN | |
| cours d'eau et nappes connectées | été | 18173 | 30 | ALLUVIONS DE GARONNE (2) (UG2) | 47 | Lygat | PUCH-D'AGENNAIS | SCEA DE LOMPIAN | |
| cours d'eau et nappes connectées | été | 20968 | 40 | ALLUVIONS DE GARONNE (2) (UG2) | 47 | Grange Neuve | PUCH-D'AGENNAIS | SCEA DE LOMPIAN | |
| cours d'eau et nappes connectées | été | 38940 | 48 | canal latéral à la garonne (UG2) | 47 | Périsier | MONHEURT | SCEA DE MENUISIER | |
| cours d'eau et nappes connectées | été | 37444 | 45 | canal latéral à la garonne (UG2) | 47 | Métairie de Maurin 2 | PUCH-D'AGENNAIS | SCEA DE MENUISIER | |
| cours d'eau et nappes connectées | été | 41804 | 50 | canal latéral à la garonne (UG2) | 47 | Métairie de Maurin | PUCH-D'AGENNAIS | SCEA DE MENUISIER | |
| cours d'eau et nappes connectées | été | 24882 | 30 | canal latéral à la garonne (UG2) | 47 | Baudon | PUCH-D'AGENNAIS | SCEA DE MENUISIER | |
| cours d'eau et nappes connectées | été | 24882 | 30 | canal latéral à la garonne (UG2) | 47 | Vignes | PUCH-D'AGENNAIS | SCEA DE MENUISIER | |
| cours d'eau et nappes connectées | été | 3894 | 30 | garonne (UG2) | 47 | Nazelles | CAUDECOSTE | SCEA DE NAZELLES | |
| cours d'eau et nappes connectées | été | 25881 | 40 | garonne (UG2) | 47 | Laroque | CAUDECOSTE | SCEA DE NAZELLES | |
| cours d'eau et nappes connectées | été | 13979 | 240 | ALLUVIONS DE GARONNE (2) (UG2) | 47 | Monféchard | FAULLET | SCEA DE PAPIN | |
| cours d'eau et nappes connectées | été | 14079 | 30 | garonne (UG2) | 47 | Seignourret | MONTESQUIEU | SCEA DE SEIGNOURET | |
| cours d'eau et nappes connectées | été | 8790 | 40 | garonne (UG2) | 47 | Piné | MONTESQUIEU | SCEA DE SEIGNOURET | |
| cours d'eau et nappes connectées | été | 17973 | 30 | ALLUVIONS DE GARONNE (1) (UG2) | 47 | Lagarffe | CLERMONT-DESSOUS | SCEA DES BRETONS | |
| cours d'eau et nappes connectées | été | 4992 | 50 | ALLUVIONS DE GARONNE (1) (UG2) | 47 | Baradassas de Bordenave | SERIGNAC-SUR-GARONNE | SCEA DES VERGERS DE GASCOGNE | |
| cours d'eau et nappes connectées | été | 14978 | 30 | ALLUVIONS DE GARONNE (1) (UG2) | 47 | Babillard | SERIGNAC-SUR-GARONNE | SCEA DES VERGERS DE GASCOGNE | |
| cours d'eau et nappes connectées | été | 4692 | 40 | ALLUVIONS DE GARONNE (1) (UG2) | 47 | Lagrangre | SERIGNAC-SUR-GARONNE | SCEA DES VERGERS DE GASCOGNE | |
| cours d'eau et nappes connectées | été | 11845 | 20 | ALLUVIONS DE GARONNE (1) (UG2) | 47 | Chicot | SERIGNAC-SUR-GARONNE | SCEA DES VERGERS DE GASCOGNE | |
| cours d'eau et nappes connectées | été | 5592 | 35 | ALLUVIONS DE GARONNE (1) (UG2) | 47 | Chartrand | BOE | SCEA DES VERGERS DE GASCOGNE | |
| cours d'eau et nappes connectées | été | 8990 | 15 | ALLUVIONS DE GARONNE (1) (UG2) | 47 | La Baulo | BOE | SCEA DONNEFORT | |
| cours d'eau et nappes connectées | été | 16775 | 40 | garonne (UG2) | 47 | Eustache | BOE | SCEA DONNEFORT | |
| cours d'eau et nappes connectées | été | 13979 | 25 | air de la neuze (saint-denis) sans nom | 47 | Lestache | BOE | SCEA DONNEFORT | |
| cours d'eau et nappes connectées | été | 30055 | 50 | ALLUVIONS DE GARONNE (1) (UG2) | 47 | Les Iles | SAUVE-TERRE-SAINT-DENIS | SCEA DU DOMAINE DE SAINT DENIS | |
| cours d'eau et nappes connectées | été | 25162 | 40 | ALLUVIONS DE GARONNE (1) (UG2) | 47 | Pièces de Saint Denis | SAUVE-TERRE-SAINT-DENIS | SCEA DU DOMAINE DE SAINT DENIS | |
| cours d'eau et nappes connectées | été | 39940 | 50 | ALLUVIONS DE GARONNE (1) (UG2) | 47 | Cartomat | SAUVE-TERRE-SAINT-DENIS | SCEA DU DOMAINE DE SAINT DENIS | |
| cours d'eau et nappes connectées | été | 28657 | 30 | ALLUVIONS DE GARONNE (1) (UG2) | 47 | Pièces de Saint Denis | SAUVE-TERRE-SAINT-DENIS | SCEA DU DOMAINE DE SAINT DENIS | |
| cours d'eau et nappes connectées | été | 29955 | 50 | ALLUVIONS DE GARONNE (1) (UG2) | 47 | Bords | SAUVE-TERRE-SAINT-DENIS | SCEA DU DOMAINE DE SAINT DENIS | |
| cours d'eau et nappes connectées | été | 29955 | 30 | ALLUVIONS DE GARONNE (1) (UG2) | 47 | Bords | SAUVE-TERRE-SAINT-DENIS | SCEA DU DOMAINE DE SAINT DENIS | |
| cours d'eau et nappes connectées | été | 28590 | 50 | ALLUVIONS DE GARONNE (1) (UG2) | 47 | Bords | SAUVE-TERRE-SAINT-DENIS | SCEA DU DOMAINE DE SAINT DENIS | |
| cours d'eau et nappes connectées | été | 6390 | 30 | ourbie | 47 | Larrebouy | ANZEY | SCEA DU DOMAINE DE SAINT DENIS | |

| ressource | periode | volume autorisé | débit autorisé | millage prélevé | departement | lieu-dit | congruence | nom | preleveur |
|----------------------------------|---------|-----------------|----------------|----------------------------------|-------------|-----------------------------|-----------------------------|----------------------------------|------------------|
| cours d'eau et nappes connectées | été | 25462 | 10 | ourbes | 47 | Loire Mouline | PUCH-DAGENAIS | SCEA DU PAPE | |
| cours d'eau et nappes connectées | été | 16775 | 40 | ourbes | 47 | Pont de Yot | PUCH-DAGENAIS | SCEA DU PAPE | |
| cours d'eau et nappes connectées | été | 23587 | 35 | ALLUVIONS DE GARONNE (2) (UG2) | 47 | PONCEAUX | LAGRUIERE | SCEA FRECHIC | |
| cours d'eau et nappes connectées | été | 11383 | 40 | ALLUVIONS DE GARONNE (2) (UG2) | 47 | Pranlat | LAGRUIERE | SCEA FRECHIC | |
| cours d'eau et nappes connectées | été | 15801 | 35 | ALLUVIONS DE GARONNE (2) (UG2) | 47 | Pranlat | LAGRUIERE | SCEA FRECHIC | |
| cours d'eau et nappes connectées | été | 7265 | 40 | ALLUVIONS DE GARONNE (2) (UG2) | 47 | Magagnie | LAGRUIERE | SCEA FRECHIC | |
| cours d'eau et nappes connectées | été | 27587 | 35 | ALLUVIONS DE GARONNE (2) (UG2) | 47 | Lagravette | LAGRUIERE | SCEA FRECHIC | |
| cours d'eau et nappes connectées | été | 7288 | 40 | ALLUVIONS DE GARONNE (2) (UG2) | 47 | Brochou | LAGRUIERE | SCEA FRECHIC | |
| cours d'eau et nappes connectées | été | 16747 | 40 | ALLUVIONS DE GARONNE (2) (UG2) | 47 | Barraillet | LAGRUIERE | SCEA FRECHIC | |
| cours d'eau et nappes connectées | été | 13979 | 28 | ALLUVIONS DE GARONNE (2) (UG2) | 47 | Peyroulet | LAGRUIERE | SCEA FRECHIC | |
| cours d'eau et nappes connectées | été | 16775 | 30 | garonne (UG1) | 47 | Cortès | LAGRUIERE | SCEA FRECHIC | |
| cours d'eau et nappes connectées | été | 9785 | 20 | garonne (UG1) | 47 | Passage | LAGRUIERE | SCEA FRECHIC | |
| cours d'eau et nappes connectées | été | 30754 | 20 | garonne (UG2) | 47 | Garrigue | TONNEINS | SCEA FRECHIC | |
| cours d'eau et nappes connectées | été | 13979 | 75 | ALLUVIONS DE GARONNE (1) (UG2) | 47 | Magras | SAUVETERRE-SAINT-DENIS | SCEA GERLERO | |
| cours d'eau et nappes connectées | été | 28140 | 84 | ALLUVIONS DE GARONNE (1) (UG2) | 47 | Tucle | SAUVETERRE-SAINT-DENIS | SCEA GERLERO | |
| cours d'eau et nappes connectées | été | 33074 | 70 | ALLUVIONS DE GARONNE (1) (UG2) | 47 | Rance | SAINT-LAURENT | SCEA HAMMOUJI FRERES | |
| cours d'eau et nappes connectées | été | 33074 | 70 | ALLUVIONS DE GARONNE (1) (UG2) | 47 | Rance - SAINT LAURENT | SAINT-LAURENT | SCEA HAMMOUJI FRERES | |
| cours d'eau et nappes connectées | été | 19970 | 50 | ALLUVIONS DE GARONNE (1) (UG2) | 47 | Péjan | SERIGNAC-SUR-GARONNE | SCEA LA FERME DE L'AGENAIS | |
| cours d'eau et nappes connectées | été | 41937 | 25 | garonne (UG2) | 47 | Ile de Balan | BAZENS | SCEA LAGARDE | |
| cours d'eau et nappes connectées | été | 22368 | 250 | garonne (UG2) | 47 | La Teoulère | SAINT-LAURENT | SCEA LES VERGERS DU CONFLUENT FR | |
| cours d'eau et nappes connectées | été | 15377 | 35 | ALLUVIONS DE GARONNE (1) (UG2) | 47 | Ferran | SAINT-SIXTE | SCEA MAGNE | |
| cours d'eau et nappes connectées | été | 20988 | 50 | ALLUVIONS DE GARONNE (1) (UG2) | 47 | Les Blanchies | SAINT-SIXTE | SCEA MAGNE | |
| cours d'eau et nappes connectées | été | 30754 | 30 | ALLUVIONS DE GARONNE (1) (UG2) | 47 | Coutet | SAINT-NICOLAS-DE-LA-BALERME | SCEA NOGUES | |
| cours d'eau et nappes connectées | été | 25162 | 25 | ALLUVIONS DE GARONNE (1) (UG2) | 47 | Coutet | SAINT-NICOLAS-DE-LA-BALERME | SCEA NOGUES | |
| cours d'eau et nappes connectées | été | 4194 | 30 | ALLUVIONS DE GARONNE (1) (UG2) | 47 | Coutet | SAINT-NICOLAS-DE-LA-BALERME | SCEA NOGUES | |
| cours d'eau et nappes connectées | été | 16942 | 20 | canal latéral à la garonne (UG2) | 47 | Serres | DAMAZAN | SCEA PEPINIERS GARBAYE | |
| cours d'eau et nappes connectées | été | 20988 | 120 | ALLUVIONS DE GARONNE (1) (UG2) | 47 | Lagravette | MONTESQUIEU | SCEA PLUMB | |
| cours d'eau et nappes connectées | été | 20988 | 35 | ALLUVIONS DE GARONNE (1) (UG2) | 47 | Pébadie | THOUARS-SUR-GARONNE | SCEA SEGOMA | |
| cours d'eau et nappes connectées | été | 19870 | 20 | ALLUVIONS DE GARONNE (1) (UG2) | 47 | guéirn | SAINT-COLOMBE-EN-BRUILLOIS | SCEA SERIGE | |
| cours d'eau et nappes connectées | été | 9085 | 20 | ALLUVIONS DE GARONNE (2) (UG2) | 47 | La Platière | LAPLUME | SCEA SERIGE | |
| cours d'eau et nappes connectées | été | 20902 | 25 | canal latéral à la garonne (UG2) | 47 | Pellet | DAMAZAN | SEAILLES | Eric |
| cours d'eau et nappes connectées | été | 23288 | 28 | canal latéral à la garonne (UG2) | 47 | Campagne | DAMAZAN | SEAILLES | Eric |
| cours d'eau et nappes connectées | été | 2736 | 30 | ALLUVIONS DE GARONNE (1) (UG2) | 47 | Jaumet | GAUDECOSTE | SELSIS | Bernard |
| cours d'eau et nappes connectées | été | 7238 | 15 | ALLUVIONS DE GARONNE (1) (UG2) | 47 | Sarrebuck | GAUDECOSTE | SELSIS | Bernard |
| cours d'eau et nappes connectées | été | 13979 | 80 | ALLUVIONS DE GARONNE (2) (UG2) | 47 | Senelles | VILLETON | SISI | David |
| cours d'eau et nappes connectées | été | 16309 | 13,33333 | ALLUVIONS DE GARONNE (1) (UG2) | 47 | Frèche et Sauviri (3) | MONTESQUIEU | SOULHOL | Alexandre |
| cours d'eau et nappes connectées | été | 16309 | 13,33333 | ALLUVIONS DE GARONNE (1) (UG2) | 47 | Frèche et Sauviri (2) | MONTESQUIEU | SOULHOL | Alexandre |
| cours d'eau et nappes connectées | été | 29955 | 36 | ALLUVIONS DE GARONNE (1) (UG2) | 47 | Frèche et Sauviri (1) | MONTESQUIEU | SOULHOL | Alexandre |
| cours d'eau et nappes connectées | été | 14966 | 25 | canal latéral à la garonne (UG2) | 47 | Sauvir | MELHAM-SUR-GARONNE | STE DU DOMAINE DE CHAMBORD | |
| cours d'eau et nappes connectées | été | 23288 | 25 | ALLUVIONS DE GARONNE (2) (UG2) | 47 | Barraillet | VILLETON | SVANELLA | Bruno |
| cours d'eau et nappes connectées | été | 11183 | 50 | ALLUVIONS DE GARONNE (1) (UG2) | 47 | Tourtonde | SAINTE-HILAIRE-DE-LUSIGNAN | TARZARIOL | Monique |
| cours d'eau et nappes connectées | été | 18306 | 22 | canal latéral à la garonne (UG2) | 47 | Puits | COLAYRAC-SAINT-CIRQ | TASCHETTO | Daniel |
| cours d'eau et nappes connectées | été | 1797 | 2,16 | canal latéral à la garonne (UG2) | 47 | La Menuisier | PUCH-DAGENAIS | TAUZIEDE | Jean-Claude |
| cours d'eau et nappes connectées | été | 13979 | 28,5 | canal latéral à la garonne (UG3) | 47 | Chassaubé | SAUVETERRE-SAINT-DENIS | TERLES | Idalle |
| cours d'eau et nappes connectées | été | 13979 | 28,5 | ALLUVIONS DE GARONNE (2) (UG2) | 47 | Latoije | TONNEINS | TEYSSOU | Lucien |
| cours d'eau et nappes connectées | été | 13979 | 28,5 | ALLUVIONS DE GARONNE (2) (UG2) | 47 | Villemord | TONNEINS | TEYSSOU | Lucien |
| cours d'eau et nappes connectées | été | 13979 | 28,5 | ALLUVIONS DE GARONNE (2) (UG2) | 47 | blanne de héraud-Sud-Ricard | FAUILLET | TEYSSOU | Lucien |
| cours d'eau et nappes connectées | été | 12581 | 20 | ALLUVIONS DE GARONNE (1) (UG2) | 47 | Soulié | FAUILLET | TEYSSOU | Lucien |
| cours d'eau et nappes connectées | été | 18571 | 18 | ALLUVIONS DE GARONNE (2) (UG2) | 47 | TONNEINS | PORT-SAINT-MARIE | THOUENS | Denise |
| cours d'eau et nappes connectées | été | 19571 | 26 | ALLUVIONS DE GARONNE (2) (UG2) | 47 | FAUILLET | TONNEINS | TISSIE | Joël Jean-Pierre |
| cours d'eau et nappes connectées | été | 4250 | 40 | ALLUVIONS DE GARONNE (1) (UG2) | 47 | MALEPAUGE | FAUILLET | TISSIE | Joël Jean-Pierre |
| cours d'eau et nappes connectées | été | 11545 | 20 | ALLUVIONS DE GARONNE (2) (UG2) | 47 | Maise | FELGAROLLES | TONUS | Lucien |
| cours d'eau et nappes connectées | été | 17474 | 30 | ALLUVIONS DE GARONNE (2) (UG2) | 47 | Cestang | PUCH-DAGENAIS | TORRE | Eric |
| cours d'eau et nappes connectées | été | 17474 | 30 | ALLUVIONS DE GARONNE (2) (UG2) | 47 | Berrus | PUCH-DAGENAIS | TORRE | Eric |
| cours d'eau et nappes connectées | été | 10484 | 25 | garonne (UG2) | 47 | La Pointe | PUCH-DAGENAIS | TORRE | Eric |
| cours d'eau et nappes connectées | été | 41937 | 88 | ALLUVIONS DE GARONNE (2) (UG2) | 47 | Blanquet | FAUILLET | TOUTON | Alain |
| cours d'eau et nappes connectées | été | 41937 | 98 | ALLUVIONS DE GARONNE (2) (UG2) | 47 | Bonde Neuve | MONHEURT | TROIA | Jean-Claude |
| cours d'eau et nappes connectées | été | 16942 | 20 | canal latéral à la garonne (UG3) | 47 | Les Carbonnières | MONHEURT | TROIA | Jean-Claude |
| cours d'eau et nappes connectées | été | 8387 | 24 | garonne (UG2) | 47 | Muraillet | BOE | VARADIN | Jean-Louis |
| | | | | | 47 | | TONNEINS | VERTEUIL | Josette |

| ressource | potabilité | volumen autorisés | débit autorisé | milliers prélevés | canal latéral à la garonne (UG3) | département | lieu-dit | commune | nom | profession |
|----------------------------------|------------|-------------------|----------------|-------------------|---------------------------------------|-------------|--|-----------------------------|----------------------------|--------------|
| cours d'eau et nappes connectées | été | 66568 | 80 | | canal latéral à la garonne (UG3) | 47 | Brichard | LAFOX | VERZEGNASSI | Jobi |
| cours d'eau et nappes connectées | été | 9785 | 35 | | garonne (ug2) | 47 | Au Gau | SAUVETERRE-SAINT-DENIS | VERZEGNASSI | Jobi |
| cours d'eau et nappes connectées | été | 9785 | 30 | | garonne (ug2) | 47 | Grand Mayne | LAFOX | VERZEGNASSI | Jobi |
| cours d'eau et nappes connectées | été | 4024 | 13 | | garonne (ug2) | 47 | Naudin | SAUVETERRE-SAINT-DENIS | VERZEGNASSI | Jobi |
| cours d'eau et nappes connectées | été | 2798 | 35 | | garonne (ug2) | 47 | Au Gau | SAUVETERRE-SAINT-DENIS | VERZEGNASSI | Jobi |
| cours d'eau et nappes connectées | été | 20381 | 35 | | ALLUVIONS DE GARONNE (1) (UG3) | 47 | Pont de la Peyre | LAYRAC | VIDALOT | Cuy Edmond |
| cours d'eau et nappes connectées | été | 6000 | 10 | | masse d'agen réalimentée | 47 | Chreits | BAJAMONT | VIDALOU | Claude |
| cours d'eau et nappes connectées | été | 4194 | 30 | | ALLUVIONS DE GARONNE (1) (UG3) | 47 | La Carréade | SAINT-HILAIRE-DE-LUSIGNAN | VIGOUROUX | Jean Claude |
| cours d'eau et nappes connectées | été | 979 | 35 | | Saint-Germain (ou Laroque) | 47 | Bourdette | LAROQUE-TIMBAUT | ZAMPROGNO | Jean-Louis |
| cours d'eau et nappes connectées | été | 10 000 | 12,0 | | Casier BRGM 99 - AUROUE UG 2 - H.NAP | 82 | NAUSES | DONZAC | ALLADIO | |
| cours d'eau et nappes connectées | été | 6 684 | 8,0 | | Casier BRGM 99 - AUROUE UG 2 - H.NAP | 82 | MONGELET | DONZAC | ANTERRIEU | |
| cours d'eau et nappes connectées | été | 12 485 | 15,0 | | Casier BRGM 99 - AUROUE UG 2 - N.ACC | 82 | AU PETIT | DONZAC | ANTERRIEU | |
| cours d'eau et nappes connectées | été | 2 500 | 30,0 | | Casier BRGM 01 - GARONNE UG 2 - N.ACC | 82 | LALAJUE - OA 0110 | LAMAGISTERE | CASSAGNE | |
| cours d'eau et nappes connectées | été | 12 485 | 15,0 | | Casier BRGM 01 - GARONNE UG 2 - N.ACC | 82 | ANSELIN - OA 0087 | LAMAGISTERE | CLARA | |
| cours d'eau et nappes connectées | été | 10000 | 15 | | Garonne | 82 | ANSELIN | LAMAGISTERE | CLARA | |
| cours d'eau et nappes connectées | été | 33 320 | 40,0 | | Casier BRGM 99 - AUROUE UG 2 - H.NAP | 82 | LA GRANDE BORDE - ZH 0016 | DUNES | DEBONO | |
| cours d'eau et nappes connectées | été | 26 558 | 32,0 | | Casier BRGM 99 - AUROUE UG 2 - H.NAP | 82 | MALECARE - ZD 0035 | DUNES | EARL ALARY | |
| cours d'eau et nappes connectées | été | 24 990 | 30,0 | | Casier BRGM 01 - GARONNE UG 2 - N.ACC | 82 | ROUSSTI | LAMAGISTERE | EARL BORDIEU | |
| cours d'eau et nappes connectées | été | 41 650 | 50,0 | | Casier BRGM 99 - AUROUE UG 2 - H.NAP | 82 | CHEMIN DE ST GRABARY | DONZAC | EARL DE FLEURY | |
| cours d'eau et nappes connectées | été | 58 310 | 70,0 | | Casier BRGM 99 - AUROUE UG 2 - H.NAP | 82 | FONTAIN | DONZAC | EARL DE LACOSTE | |
| cours d'eau et nappes connectées | été | 15000 | | | Garonne | 82 | PERROUTIT | PERVILLE | EARL DES 4 VENTS | |
| cours d'eau et nappes connectées | été | 33 320 | 40,0 | | Casier BRGM 01 - GARONNE UG 2 - N.ACC | 82 | ROJERE | LAMAGISTERE | EARL DES VERGERS DE ROJERE | |
| cours d'eau et nappes connectées | été | 12 495 | 15,0 | | Casier BRGM 99 - AUROUE UG 2 - N.ACC | 82 | TARTIFUME SUD - ZD 0025 | DUNES | EARL DU CHENE BOULE | |
| cours d'eau et nappes connectées | été | 12 495 | 25,0 | | Casier BRGM 01 - GARONNE UG 2 - N.ACC | 82 | LAGARLANDE - OB 0117 | LAMAGISTERE | EARL DU MOULIN A VENT | |
| cours d'eau et nappes connectées | été | 12 495 | 25,0 | | Casier BRGM 01 - GARONNE UG 2 - N.ACC | 82 | GUIROLLE - OB 0236 | LAMAGISTERE | EARL DU MOULIN A VENT | |
| cours d'eau et nappes connectées | été | 20 825 | 25,0 | | Casier BRGM 01 - GARONNE UG 2 - N.ACC | 82 | RANCE | LAMAGISTERE | EARL DU MOULIN A VENT | |
| cours d'eau et nappes connectées | été | 12 495 | 15,0 | | Casier BRGM 99 - AUROUE UG 2 - H.NAP | 82 | MEDECIN - ZD 0030 | DUNES | EARL MOLIE SURLEAU | |
| cours d'eau et nappes connectées | été | 12 495 | 15,0 | | Casier BRGM 01 - GARONNE UG 2 - N.ACC | 82 | COJRIERES | LAMAGISTERE | KAVALEC | |
| cours d'eau et nappes connectées | été | 24 990 | 30,0 | | Casier BRGM 01 - GARONNE UG 2 - N.ACC | 82 | BORDEVIELLE | LAMAGISTERE | KAVALEC | |
| cours d'eau et nappes connectées | été | 120000 | | | Garonne | 82 | MESPLETS | LAMAGISTERE | KAVALEC | |
| cours d'eau et nappes connectées | été | 37 485 | 45,0 | | Casier BRGM 99 - AUROUE UG 2 - H.NAP | 82 | PAUQUET - ZI 0057 | DUNES | MONTORIO | |
| cours d'eau et nappes connectées | été | 16 690 | 20,0 | | Casier BRGM 99 - AUROUE UG 2 - H.NAP | 82 | PAUQUET - ZI 0057 | DUNES | MONTORIO | |
| cours d'eau et nappes connectées | été | 18 328 | 22,0 | | Casier BRGM 99 - AUROUE UG 2 - N.ACC | 82 | TARTIFUME NORD - ZD 0039 | DUNES | POUQUET | |
| nappes déconnectées | été | 68500 | 30 | | MIOENE | 47 | Bouques | FARGUES-SUR-OURBISE | ARTIGUERRE | Marie-Louise |
| nappes déconnectées | été | 23338 | 40 | | SABLES DES LANDES | 47 | Rivière | CALONGES | BEAUJARDIN | Jean-Bernard |
| nappes déconnectées | été | 4970 | 25 | | NAPPE AGENAIS | 47 | Mondol | CASTELCULIER | CABANAC | Yvette |
| nappes déconnectées | été | 9240 | 25 | | NAPPE AGENAIS | 47 | Biro Poulet | CASTELCULIER | DUPENNE | Jérôme |
| nappes déconnectées | été | 1700 | 8 | | SABLES DES LANDES | 47 | Port de Pierre | VILLEFRANCHE-DU-QUEYRAN | EARL DE CANDELET | |
| nappes déconnectées | été | 2000 | 30 | | SABLES DES LANDES | 47 | Hourtiguet | SAINT-GERME-MARTAILLAC | EARL DE CANDELET | |
| nappes déconnectées | été | 11200 | 21 | | SABLES DES LANDES | 47 | Pallès | RAZIMET | EARL DE LA MATIVETTE | |
| nappes déconnectées | été | 21000 | 30 | | SABLES DES LANDES | 47 | Au Bourg | ANZEX | EARL DE MILLOC | |
| nappes déconnectées | été | 15000 | 20 | | SABLES DES LANDES | 47 | Disapats | CALONGES | EARL DES DEUX FERMES | |
| nappes déconnectées | été | 720 | 15 | | SABLES DES LANDES | 47 | Disapats | CALONGES | EARL DES DEUX FERMES | |
| nappes déconnectées | été | 17500 | 30 | | NAPPE AGENAIS | 47 | Bos | SAINTE-HILAIRE-DE-LUSIGNAN | FORT | Colette |
| nappes déconnectées | été | 11050 | 25 | | SABLES DES LANDES | 47 | Tauzia | ANZEX | GAEC DE CAUZIA | |
| nappes déconnectées | été | 10000 | 50 | | ARMAGNAC | 47 | Labeyrie - SAINT NICOLAS DE LA BALERME | SAINT-NICOLAS-DE-LA-BALERME | GAEC DOMAINE DE LISSANDRE | |
| nappes déconnectées | été | 4800 | 30 | | NAPPE AGENAIS | 47 | Lanrothe | SAINT-HILAIRE-DE-LUSIGNAN | MAZZOCHI | Mireille |
| nappes déconnectées | été | 4800 | 30 | | NAPPE AGENAIS | 47 | Buresse | SAINT-HILAIRE-DE-LUSIGNAN | MAZZOCHI | Mireille |
| nappes déconnectées | été | 11900 | 25 | | SABLES DES LANDES | 47 | Gros Nés | CALONGES | MUSSOL | Alain |
| nappes déconnectées | été | 8064 | 8 | | SABLES DES LANDES | 47 | Larrebouy | ANZEX | SCEA DU JYSS | |
| nappes déconnectées | été | 8064 | 8 | | SABLES DES LANDES | 47 | Larrebouy | ANZEX | SCEA DU JYSS | |
| nappes déconnectées | été | 8064 | 8 | | SABLES DES LANDES | 47 | Larrebouy | ANZEX | SCEA DU JYSS | |
| nappes déconnectées | été | 14000 | 10 | | OLIGOCENE | 47 | Grand Ricaud | VILLEFRANCHE-DU-QUEYRAN | SCEA DU PAPE | |
| nappes déconnectées | été | 25000 | 10 | | SABLES DES LANDES | 47 | Villandrau | VILLEFRANCHE-DU-QUEYRAN | SCEA DU PAPE | |
| nappes déconnectées | été | 5600 | 35 | | NAPPE AGENAIS | 47 | Coufoulet | LAROQUE-TIMBAUT | ZAMPROGNO | Jean-Louis |
| retenues déconnectées | été | 4000 | | | Beziers 47001258 | 47 | Beziers | MARMONT-PACHAS | AGUETTAZ | Jean-Claude |
| retenues déconnectées | été | 220000 | | | Cassou 47002569 | 47 | Cassou | BON-ENDOITRE | ASA D'AGEN EST | |

| retenuues déconnectées | référence | période | volume autorisé/ débit autorisé | rolière prélevé | département | lieu-dit | commune | nom | prénom |
|------------------------|-----------|---------|--|-----------------|-------------|--|---------------------------|-----------------------------|-----------------------|
| retenuues déconnectées | 80000 | été | Lacépède | 47002577 | 47 | Lacépède | COLAYRAC-SAINT-CIRQ | ASA D'AGEN NORD | Jean |
| retenuues déconnectées | 285000 | été | Talives | 47002578 | 47 | Talives | FOULAYRONNES | ASA D'AGEN NORD | Jean |
| retenuues déconnectées | 50000 | été | Bergougnan | 47002715 | 47 | Bergougnan | BAZENS | ASA DE BERGOUGNAN | Jean |
| retenuues déconnectées | 280000 | été | Paillet | 47000095 | 47 | Paillet | ANZEX | ASA DE LA REGION DU QUEYRAN | Jean |
| retenuues déconnectées | 1000000 | été | Pouytron | 47002567 | 47 | Pouytron | LEFRITZ-MONCASSIN | ASA DE LEFRITZ MONCASSIN | Jean |
| retenuues déconnectées | 100000 | été | Roubillou Avel ou Tillole | 47002712 | 47 | Roubillou Avel ou Tillole | PRAYSSAS | ASA DE ROUBILLOU | Jean |
| retenuues déconnectées | 300000 | été | Iac des deux monts | 47002566 | 47 | Iac des deux monts | MONCAUT | ASA DES DEUX MONTS | Jean |
| retenuues déconnectées | 12500 | été | Lacombe | 47000105 | 47 | Lacombe | VILLEFRANCHE-DU-QUEYRAN | BAUDAS | Christian |
| retenuues déconnectées | 5000 | été | PECHONS | 47002100 | 47 | PECHONS | VILLEFRANCHE-DU-QUEYRAN | BAUDAS | Henri |
| retenuues déconnectées | 1600 | été | Labrugue | 47001494 | 47 | Labrugue | FOULAYRONNES | BOTTION | Jean Francois Gilbert |
| retenuues déconnectées | 10000 | été | France | 47002188 | 47 | France | CALONGES | CAGNIN | Stephane |
| retenuues déconnectées | 12000 | été | SYPHETAS | 47001033 | 47 | SYPHETAS | COURS | CAPEVILA | Régis |
| retenuues déconnectées | 4000 | été | Garonne entre Lamagistère et Tonnelins | | 47 | Cornets | Anzex | CHERRIER VERONIQUE | Jacques |
| retenuues déconnectées | 30000 | été | BEL AIR | 47000082 | 47 | Cornets | Anzex | CHERRIER VERONIQUE | Jacques |
| retenuues déconnectées | 15800 | été | GUILLEMAU | 47000083 | 47 | BEL AIR | PUCH-D'AGENAIS | COUDERC | Jacques |
| retenuues déconnectées | 5000 | été | Savoire | 47002398 | 47 | Savoire | PUCH-D'AGENAIS | COUDERC | Jacques |
| retenuues déconnectées | 3000 | été | La Tuque | 47001402 | 47 | La Tuque | CUQ | GRUGUT | Denis |
| retenuues déconnectées | 3000 | été | lezzy | 47003019 | 47 | lezzy | SAINT-HILAIRE-DE-LUSIGNAN | DALLAGNOL | Jean-Marie |
| retenuues déconnectées | 12000 | été | LAZE | 47001401 | 47 | LAZE | SAINT-HILAIRE-DE-LUSIGNAN | GRAYSSAS | Jacques |
| retenuues déconnectées | 22000 | été | ESTELT/ al tehou | 47000945 | 47 | ESTELT/ al tehou | MONBALEN | EARL BONTAZ | Jacques |
| retenuues déconnectées | 2000 | été | ROUCALET | 47002282 | 47 | ROUCALET | ESTELT/ al tehou | EARL BONTAZ | Jacques |
| retenuues déconnectées | 1300 | été | Barcelonne | 47000708 | 47 | Barcelonne | MAILLAN | EARL DE BAYSSAC | Jacques |
| retenuues déconnectées | 2000 | été | BENESIT | 47003183 | 47 | BENESIT | LAPLUME | EARL DE BEAUSEJOUR | Jacques |
| retenuues déconnectées | 15000 | été | duberge | 47003144 | 47 | duberge | LAPLUME | EARL DE BENEZIT | Jacques |
| retenuues déconnectées | 18000 | été | Garonne entre Lamagistère et Tonnelins | | 47 | Benezit | LAPLUME | EARL DE BENEZIT | Jacques |
| retenuues déconnectées | 22500 | été | CARDON | 47000286 | 47 | CARDON | LAPLUME | EARL DE BENEZIT | Jacques |
| retenuues déconnectées | 1200 | été | SEOURIN | 47003010 | 47 | SEOURIN | CUQ | EARL DE BORDES | Jacques |
| retenuues déconnectées | 5000 | été | Sérouin | 47000289 | 47 | Sérouin | CUQ | EARL DE BORDES | Jacques |
| retenuues déconnectées | 2520 | été | Pont de Pierre | 47000115 | 47 | Pont de Pierre | CUQ | EARL DE BORDES | Jacques |
| retenuues déconnectées | 17000 | été | SCAPATS | 47001719 | 47 | SCAPATS | VILLEFRANCHE-DU-QUEYRAN | EARL DE CANDELET | Jacques |
| retenuues déconnectées | 45000 | été | Garonne entre Lamagistère et Tonnelins | | 47 | SCAPATS | LEFRITZ-MONCASSIN | EARL DE COUCHERON | Jacques |
| retenuues déconnectées | 48000 | été | Garonne entre Lamagistère et Tonnelins | | 47 | Garonne entre Lamagistère et Tonnelins | COUCHERON | EARL DE COUCHERON | Jacques |
| retenuues déconnectées | 11966 | été | CORNISSOU | 47000460 | 47 | Garonne entre Lamagistère et Tonnelins | COUCHERON | EARL DE COUCHERON | Jacques |
| retenuues déconnectées | 5000 | été | NINERY | 47005522 | 47 | CORNISSOU | CLERMONT-SOUBIRAN | EARL DE COUCHERON | Jacques |
| retenuues déconnectées | 2000 | été | Billères | 47000678 | 47 | NINERY | MARMONT-PACHAS | EARL DE GOLIAT | Jacques |
| retenuues déconnectées | 15000 | été | Lamartine | 47000877 | 47 | Billères | AUBIAC | EARL DE LAMARTINE | Jacques |
| retenuues déconnectées | 54000 | été | Combe d'Auvergne | 47000481 | 47 | Lamartine | AUBIAC | EARL DE LAMARTINE | Jacques |
| retenuues déconnectées | 21000 | été | Cayssat Sud | 47001502 | 47 | Combe d'Auvergne | SAINT-JURCISSE | EARL DE LAMARTINE | Jacques |
| retenuues déconnectées | 20000 | été | Garonne entre Lamagistère et Tonnelins | | 47 | Cayssat Sud | FOULAYRONNES | EARL DE L'AUVERGNE | Jacques |
| retenuues déconnectées | 5400 | été | BOIS DE PEBOUT | 47000728 | 47 | Cayssat-nord | FOULAYRONNES | EARL DE L'EAU VIVE | Jacques |
| retenuues déconnectées | 20000 | été | Garonne entre Lamagistère et Tonnelins | | 47 | BOIS DE PEBOUT | FOULAYRONNES | EARL DE L'EAU VIVE | Jacques |
| retenuues déconnectées | 57000 | été | Garonne entre Lamagistère et Tonnelins | | 47 | Milloc bas | ANZEX | EARL DE MILLOC | Jacques |
| retenuues déconnectées | 20000 | été | CHAMPS DU CHAUT | 47005792 | 47 | CHAMPS DU CHAUT | LAPLUME | EARL DE MOLLES | Jacques |
| retenuues déconnectées | 10000 | été | Garonne entre Lamagistère et Tonnelins | | 47 | Mourlan | LAPLUME | EARL DE MOLLES | Jacques |
| retenuues déconnectées | 3480 | été | Garonne entre Lamagistère et Tonnelins | | 47 | Mourlan | Le Passage | EARL DE MOURLAN | Jacques |
| retenuues déconnectées | 4000 | été | GUIGNES | 47001486 | 47 | GUIGNES | Le Passage | EARL DE MOURLAN | Jacques |
| retenuues déconnectées | 30000 | été | Roux | 47000857 | 47 | Roux | POINT-DU-CASSE | EARL DE POUMAYRET | Jacques |
| retenuues déconnectées | 72500 | été | Bajamont | 47001457 | 47 | Bajamont | LAROQUE-TIMBAUT | EARL DE ROUX | Jacques |
| retenuues déconnectées | 60000 | été | Bianquie | 47000091 | 47 | Bajamont | BAJAMONT | EARL DEL CASTEL | Jacques |
| retenuues déconnectées | 25000 | été | GOUTTE D'OR | 47000084 | 47 | Bianquie | SAINT-LEON | EARL DES 3 MA | Jacques |
| retenuues déconnectées | 75000 | été | CAMPIAC | 47000390 | 47 | GOUTTE D'OR | SAINT-LEON | EARL DES 3 MA | Jacques |
| retenuues déconnectées | 40000 | été | Combe de Bordenave | 47001090 | 47 | CAMPIAC | CUQ | EARL DES CARRELOTS | Jacques |
| retenuues déconnectées | 12300 | été | Grand PACHAS | 47000720 | 47 | Combe de Bordenave | SEMBAS | EARL DOMAINE DE LACENNE | Jacques |
| retenuues déconnectées | 24000 | été | Latoute, Pousergues, Aget | 47000722 | 47 | Grand PACHAS | LAPLUME | EARL DU GRAND PACHAS | Jacques |
| retenuues déconnectées | 25000 | été | CORNISSOU | 47000450 | 47 | Latoute, Pousergues, Aget | LAPLUME | EARL DU GRAND PACHAS | Jacques |
| retenuues déconnectées | 30000 | été | DURAND LAGARDE | 47002180 | 47 | CORNISSOU | CLERMONT-SOUBIRAN | EARL DU MOULIN A VENT | Jacques |
| retenuues déconnectées | 38000 | été | Berni | 47000490 | 47 | DURAND LAGARDE | LAUGNAC | EARL DURAND LAGARDE | Jacques |
| retenuues déconnectées | 5000 | été | Brouillet | 47000872 | 47 | Berni | SAINT-JURCISSE | EARL ESPEROU | Jacques |
| retenuues déconnectées | 4892 | été | Guiraudet | 47000088 | 47 | Brouillet | SAUVAGNAS | EARL GALAN | Jacques |
| retenuues déconnectées | 47500 | été | Tournassat | 47000788 | 47 | Guiraudet | ASTAFFORT | EARL LA TUINE | Jacques |
| retenuues déconnectées | 47500 | été | Bajamont | 47001457 | 47 | Tournassat | CLAIRAC | EARL LES BAUDONS | Jacques |
| retenuues déconnectées | 47500 | été | Bajamont | 47001457 | 47 | Bajamont | BAJAMONT | EARL PRION LAPICADE | Jacques |

| ressource | periode | volume autorise | debit autorise | milieu preleve | departement | lieu-dit | commune | nom | prenom |
|----------------------------------|---------|-----------------|----------------|---------------------------------------|-------------|---------------------------|---------------------------|--------------------------------|--------------|
| retenues deconnectees | ete | 45000 | | AU BOURG 47000847 | 47 | AU BOURG | CASTELLA | GAEC DE CAPUL | |
| retenues deconnectees | ete | 3500 | | Bourdillot 47001701 | 47 | Bourdillot | ANZEX | GAEC DE CAUZIA | |
| retenues deconnectees | ete | 5000 | | Laribeau 47001899 | 47 | Laribeau | ANZEX | GAEC DE CAUZIA | |
| retenues deconnectees | ete | 22000 | | Becade 47001049 | 47 | Becade | SAINT-HILAIRE-DE-LUSIGNAN | GAEC DE MENDOUZE | |
| retenues deconnectees | ete | 20000 | | Grelle 47001046 | 47 | Grelle | LUSIGNANPETIT | GAEC DE MENDOUZE | |
| retenues deconnectees | ete | 30000 | | Bedeuil 47001716 | 47 | Bedeuil | VILLEFRANCHE-DU-QUEYRAN | GAEC DU CIA | |
| retenues deconnectees | ete | 5000 | | "Raguet ; lac 2" 47000098 | 47 | Raguet ; lac 2 | SAINT-LEON | GAEC DU RAGUET | |
| retenues deconnectees | ete | 4500 | | "Roudes ; lac 3" 47000098 | 47 | Roudes ; lac 3 | SAINT-LEON | GAEC DU RAGUET | |
| retenues deconnectees | ete | 5000 | | Garonne entre Lamagistère et Tonneins | 47 | au Bourdillot | CAUBEYRES | GAEC DU RAGUET | |
| retenues deconnectees | ete | 1440 | | BERNADIN VIEUX 47002194 | 47 | BERNADIN VIEUX | FAUILLET | GAEC DU RAGUET | |
| retenues deconnectees | ete | 10000 | | Garonne entre Lamagistère et Tonneins | 47 | Bois des Barnailles | MARMONT-PACHAS | GARES | Christian |
| retenues deconnectees | ete | 25000 | | PAPON DE BAS 47000715 | 47 | PAPON DE BAS | AUBIAC | GERARD SYLVAIN | |
| retenues deconnectees | ete | 8500 | | Pouyre 47001703 | 47 | Pouyre | ANZEX | LABARBE | Daniël |
| retenues deconnectees | ete | 57000 | | Saubain 47001704 | 47 | Saubain | ANZEX | LABESQUE | Christian |
| retenues deconnectees | ete | 1895 | | LESPARRE 47002007 | 47 | LESPARRE | ANZEX | LAGLEVRE | Christian |
| retenues deconnectees | ete | 350 | | Garonne entre Lamagistère et Tonneins | 47 | Gouzeu | CLAIRAC | MAISONNEUVE | Denis |
| retenues deconnectees | ete | 2500 | | Gravette 47000116 | 47 | Gravette | LAUNAC | PAUTIS VERONIQUE | Denis |
| retenues deconnectees | ete | 11000 | | L. ARMOULAYRE 47002259 | 47 | L. ARMOULAYRE | VILLEFRANCHE-DU-QUEYRAN | PIAZZON | Christiane |
| retenues deconnectees | ete | 8000 | | Garonne entre Lamagistère et Tonneins | 47 | l'armoulayre | LEFRITZ-MONCASSIN | PIAZZON | Michel |
| retenues deconnectees | ete | 8000 | | lagrange 47002025 | 47 | lagrange | AUBIAC | PIAZZON MICHEL | |
| retenues deconnectees | ete | 8000 | | Miquelot 47000309 | 47 | Miquelot | FALS | POLI | Jean-Luc |
| retenues deconnectees | ete | 2000 | | ARTUX 47002178 | 47 | ARTUX | LAUNAC | PUJOLADE | Brigitte |
| retenues deconnectees | ete | 35000 | | GAILLARDET 47000337 | 47 | GAILLARDET | LAUNAC | ROUMET | Gabriel |
| retenues deconnectees | ete | 3000 | | LAPLAGNE 47005624 | 47 | LAPLAGNE | CASTELCULIER | SCEA DE GAILLARDET | |
| retenues deconnectees | ete | 14100 | | PIGAILLON 47001898 | 47 | PIGAILLON | ANZEX | SCEA DE LAPLAGNE | |
| retenues deconnectees | ete | 8000 | | NEGUENOU 47001950 | 47 | NEGUENOU | ANZEX | SCEA DE PIGAILLON | |
| retenues deconnectees | ete | 10000 | | Bousquet Anton / Le Meige 47000708 | 47 | Bousquet Anton / Le Meige | MADAILLAN | SCEA D'OCCITANIE | |
| retenues deconnectees | ete | 15000 | | Fricatal 47000707 | 47 | Fricatal | LAPLUME | SCEA SERIGE | |
| retenues deconnectees | ete | 20000 | | LAOUILLE 47002987 | 47 | LAOUILLE | LAPLUME | SCEA SERIGE | |
| retenues deconnectees | ete | 2700 | | Lespiou 47000103 | 47 | Lespiou | SAINT-LEON | SCEA SERIGE | |
| retenues deconnectees | ete | 25000 | | Garonne entre Lamagistère et Tonneins | 47 | Serguillon | MONCAUT | STABILE | Alain |
| retenues deconnectees | ete | 2000 | | Garonne entre Lamagistère et Tonneins | 47 | Gouzeu | LAUNAC | SVANELLA BRUNO | |
| cours d'eau et nappes connectees | hiver | 10000 | 180 | BASSANNE AVAL | 33 | Maitieries (bas) | BARIE | EARL DE BIASI | |
| cours d'eau et nappes connectees | hiver | 6000 | 50 | BASSANNE AVAL | 33 | Maitieries (bas) | BARIE | EARL DE BIASI | |
| cours d'eau et nappes connectees | hiver | 0 | 25 | Bassanne aval | 33 | | BASSANNE | EARL LALIMENT | |
| cours d'eau et nappes connectees | hiver | 12000 | 14.4 | canal latéral à la garonne (UG2) | 47 | Caminots | BRUCH | ALEXIS | Pascal |
| cours d'eau et nappes connectees | hiver | 2700 | 28 | ALLUVIONS DE GARONNE (1) (UG2) | 47 | Jean Cusson | ESTILLAC | AMOUROUX | Henri |
| cours d'eau et nappes connectees | hiver | 150 | 6 | ALLUVIONS DE GARONNE (1) (UG2) | 47 | Le Graten | SAINT-HILAIRE-DE-LUSIGNAN | ANCEZE | Veronique |
| cours d'eau et nappes connectees | hiver | 150 | 6 | saint-martin | 47 | Chassaubie | TONNEINS | ANCEZE | Veronique |
| cours d'eau et nappes connectees | hiver | 1500 | 30 | ALLUVIONS DE GARONNE (2) (UG2) | 47 | Le Clerc | MONTESSIEU | ANDRIEUX | Pascal |
| cours d'eau et nappes connectees | hiver | 3150 | 35 | ALLUVIONS DE GARONNE (1) (UG2) | 47 | Monjeau | MONHEURT | APHATIE | Eric |
| cours d'eau et nappes connectees | hiver | 1820 | 20 | ALLUVIONS DE GARONNE (2) (UG2) | 47 | Meurin | MONHEURT | ARMAND | Pierrette |
| cours d'eau et nappes connectees | hiver | 2400 | 20 | ALLUVIONS DE GARONNE (2) (UG2) | 47 | Jeanfilot | MONHEURT | ARMAND | Pierrette |
| cours d'eau et nappes connectees | hiver | 3300 | 20 | ALLUVIONS DE GARONNE (2) (UG2) | 47 | Montjeau | MONHEURT | ARMAND | Pierrette |
| cours d'eau et nappes connectees | hiver | 1000 | 25 | ALLUVIONS DE GARONNE (2) (UG2) | 47 | Caillou - Lagué | MONHEURT | ARMAND | Pierrette |
| cours d'eau et nappes connectees | hiver | 1000 | 15 | ALLUVIONS DE GARONNE (2) (UG2) | 47 | lie de Castelneau | MONHEURT | ARMAND | Pierrette |
| cours d'eau et nappes connectees | hiver | 18480 | 80 | ALLUVIONS DE GARONNE (2) (UG2) | 47 | Labeyrie | MONHEURT | ARMAND | Pierrette |
| cours d'eau et nappes connectees | hiver | 5100 | 40 | ALLUVIONS DE GARONNE (2) (UG2) | 47 | Hellia | MONHEURT | ARMAND | Pierrette |
| cours d'eau et nappes connectees | hiver | 3500 | 110 | ALLUVIONS DE GARONNE (2) (UG2) | 47 | Caillou | MONHEURT | ARMAND | Sylvain |
| cours d'eau et nappes connectees | hiver | 1831 | 25 | ALLUVIONS DE GARONNE (2) (UG2) | 47 | St Fey | MONHEURT | ARMAND | Sylvain |
| cours d'eau et nappes connectees | hiver | 75000 | 90 | canal latéral à la garonne (UG2) | 47 | Gaillard | PUCH-D'AGENAIS | ARMAND | Yves |
| cours d'eau et nappes connectees | hiver | 583331 | 700 | canal latéral à la garonne (UG2) | 47 | Gaillard | PUCH-D'AGENAIS | ARMAND | Yves |
| cours d'eau et nappes connectees | hiver | 249999 | 900 | canal latéral à la garonne (UG2) | 47 | Pré de Béran | VILLETON | ASA DE LA REGION DU QUEYRAN | |
| cours d'eau et nappes connectees | hiver | 3400 | 5 | ALLUVIONS DE GARONNE (2) (UG2) | 47 | Sables de Villfranche | VILLETON | ASSOCIATION LES JARDINS DE NGE | |
| cours d'eau et nappes connectees | hiver | 19600 | 30 | canal latéral à la garonne (UG2) | 47 | Grand Mayne | VILLEFRANCHE-DU-QUEYRAN | BAUDAS | Christian |
| cours d'eau et nappes connectees | hiver | 12500 | 15 | canal latéral à la garonne (UG2) | 47 | La Grave | VILLEFRANCHE-DU-QUEYRAN | BAUDAS | Michel Alain |
| cours d'eau et nappes connectees | hiver | 0 | 0 | canal latéral à la garonne (UG2) | 47 | Laribère | MARMADE | BAZAS | Michel Alain |
| cours d'eau et nappes connectees | hiver | 3600 | 36 | ALLUVIONS DE GARONNE (2) (UG2) | 47 | | LAGRUIERE | BEAUJARDIN | Jean-Bernard |

| ressources | période | volume autorisé | débit autorisé | réglage automatisé | raffines prélevés | ad. département | lieu-dit | commune | river | prénom |
|----------------------------------|---------|-----------------|----------------|--------------------|----------------------------------|-----------------|-------------------------|-----------------------------|------------|-----------------------|
| cours d'eau et nappes connectées | hiver | 3600 | 36 | | ALLUVIONS DE GARONNE (2) (UG2) | 47 | St Martin | CALONGES | BEAUJARDIN | Jean-Bernard |
| cours d'eau et nappes connectées | hiver | 35000 | 42 | | canal latéral à la garonne (ug2) | 47 | Mayson | LAGRIERE | BEAUJARDIN | Jean-Bernard |
| cours d'eau et nappes connectées | hiver | 1500 | 50 | | ALLUVIONS DE GARONNE (1) (UG2) | 47 | Grande Gauge | ESTILLAC | SENSE | Josiane |
| cours d'eau et nappes connectées | hiver | 300 | 50 | | ALLUVIONS DE GARONNE (1) (UG2) | 47 | Masé | ESTILLAC | SENSE | Josiane |
| cours d'eau et nappes connectées | hiver | 1800 | 27 | | ALLUVIONS DE GARONNE (1) (UG2) | 47 | Lescoure | ESTILLAC | SENSE | Josiane |
| cours d'eau et nappes connectées | hiver | 300 | 20 | | miniéra | 47 | Bordeneuve de Massés | ESTILLAC | SENSE | Josiane |
| cours d'eau et nappes connectées | hiver | 3942 | 35 | | ALLUVIONS DE GARONNE (1) (UG2) | 47 | Carrette | BRAX | BERGES | Gilberte Barretta |
| cours d'eau et nappes connectées | hiver | 1800 | 40 | | ALLUVIONS DE GARONNE (2) (UG2) | 47 | St Georges | TONNEINS | BERNET | Jean-Pierre |
| cours d'eau et nappes connectées | hiver | 5100 | 40 | | ALLUVIONS DE GARONNE (2) (UG2) | 47 | St Georges | TONNEINS | BERNET | Jean-Pierre |
| cours d'eau et nappes connectées | hiver | 5100 | 40 | | ALLUVIONS DE GARONNE (2) (UG2) | 47 | St Georges | TONNEINS | BERNET | Jean-Pierre |
| cours d'eau et nappes connectées | hiver | 3000 | 25 | | ALLUVIONS DE GARONNE (1) (UG2) | 47 | Poitou | CAUDECOSTE | BERTON | Thierry |
| cours d'eau et nappes connectées | hiver | 900 | 25 | | ourbais | 47 | Repassac | VILLETON | BESSEGA | Gabriel |
| cours d'eau et nappes connectées | hiver | 25000 | 30 | | canal latéral à la garonne (ug2) | 47 | Coop. Agricole | DAMAZAN | BISSARO | Lionel |
| cours d'eau et nappes connectées | hiver | 5100 | 40 | | ALLUVIONS DE GARONNE (1) (UG2) | 47 | Grand Courmeilles | THOUARS-SUR-GARONNE | BONORA | Patrick |
| cours d'eau et nappes connectées | hiver | 5700 | 45 | | ALLUVIONS DE GARONNE (1) (UG2) | 47 | La Petite Ribaro | THOUARS-SUR-GARONNE | BONORA | Patrick |
| cours d'eau et nappes connectées | hiver | 10200 | 82 | | ALLUVIONS DE GARONNE (1) (UG2) | 47 | L'Engaltere | THOUARS-SUR-GARONNE | BONORA | Patrick |
| cours d'eau et nappes connectées | hiver | 37500 | 45 | | canal latéral à la garonne (ug2) | 47 | Lapartez | BUZET-SUR-BAISE | BONORA | Patrick |
| cours d'eau et nappes connectées | hiver | 4500 | 35 | | ALLUVIONS DE GARONNE (1) (UG2) | 47 | Roucau | CAUDECOSTE | BORGOLOTTO | Sylvain |
| cours d'eau et nappes connectées | hiver | 800 | 15 | | ALLUVIONS DE GARONNE (1) (UG2) | 47 | Berty | CAUDECOSTE | BORGOLOTTO | Sylvain |
| cours d'eau et nappes connectées | hiver | 4950 | 35 | | ALLUVIONS DE GARONNE (2) (UG2) | 47 | Bure | SAINT-LEGER | BORIE | Sylvain |
| cours d'eau et nappes connectées | hiver | 3000 | 72 | | seigne | 47 | Fourtanet | FOULAYRONNES | BOTTEON | Gracéuse |
| cours d'eau et nappes connectées | hiver | 3600 | 40 | | ALLUVIONS DE GARONNE (1) (UG2) | 47 | Estubs 2 | CAUDECOSTE | BOUE | Jean François Gilbert |
| cours d'eau et nappes connectées | hiver | 4500 | 40 | | ALLUVIONS DE GARONNE (1) (UG2) | 47 | Au Saumon | SAUVETERRE-SAINT-DENIS | BOUE | Patrice |
| cours d'eau et nappes connectées | hiver | 6600 | 50 | | ALLUVIONS DE GARONNE (1) (UG2) | 47 | Mouliné | SAUVETERRE-SAINT-DENIS | BOUE | Patrice |
| cours d'eau et nappes connectées | hiver | 2700 | 40 | | ALLUVIONS DE GARONNE (1) (UG2) | 47 | Estube | SAUVETERRE-SAINT-DENIS | BOUE | Patrice |
| cours d'eau et nappes connectées | hiver | 10000 | 35 | | ALLUVIONS DE GARONNE (1) (UG2) | 47 | 8005 avenue Jean Monnet | CASTELCULIER | BOUEILH | Adrien |
| cours d'eau et nappes connectées | hiver | 3250 | 40 | | ALLUVIONS DE GARONNE (1) (UG2) | 47 | Courdet | MONTESSIEU | BRODLOUX | Philippe |
| cours d'eau et nappes connectées | hiver | 8000 | 10,8 | | canal latéral à la garonne (ug2) | 47 | Morin | PUCH-D'AGENAIS | BRU | Guy |
| cours d'eau et nappes connectées | hiver | 1800 | 12 | | ALLUVIONS DE GARONNE (1) (UG2) | 47 | Roc de Pine | PORT-SAINT-MARIE | BRUNET | Annie |
| cours d'eau et nappes connectées | hiver | 3000 | 25 | | laneyre | 47 | Pigall | CALONGES | CAGNIN | Jérôme |
| cours d'eau et nappes connectées | hiver | 3500 | 30 | | ALLUVIONS DE GARONNE (1) (UG2) | 47 | Metalin | BRUCH | CAZAN | Philippe |
| cours d'eau et nappes connectées | hiver | 800 | 23 | | ALLUVIONS DE GARONNE (1) (UG2) | 47 | Sables | SAINT-HILAIRE-DE-LUSIGNAN | CAPUL | Marie |
| cours d'eau et nappes connectées | hiver | 2400 | 18 | | ALLUVIONS DE GARONNE (1) (UG2) | 47 | Champs de Midi | SAINT-COLOMBE-EN-BRUILHOIS | CARRERE | Loïc |
| cours d'eau et nappes connectées | hiver | 3000 | 25 | | ALLUVIONS DE GARONNE (1) (UG2) | 47 | Champs de Canton | BRAX | CARRERE | Loïc |
| cours d'eau et nappes connectées | hiver | 3000 | 25 | | ALLUVIONS DE GARONNE (1) (UG2) | 47 | Au Bert | BRAX | CARRERE | Loïc |
| cours d'eau et nappes connectées | hiver | 24000 | 25 | | lotie | 47 | Sigau | MOIRAX | CASAGRANDE | Michel |
| cours d'eau et nappes connectées | hiver | 300 | 12 | | ALLUVIONS DE GARONNE (1) (UG2) | 47 | Geronne | SAINT-ROMAIN-LE-NOBLE | CASSE | Ghislaine |
| cours d'eau et nappes connectées | hiver | 1500 | 12 | | ALLUVIONS DE GARONNE (1) (UG2) | 47 | Lou-Couté | SAINT-NICOLAS-DE-LA-BALERME | CASSE | Ghislaine |
| cours d'eau et nappes connectées | hiver | 1200 | 12 | | ALLUVIONS DE GARONNE (1) (UG2) | 47 | Liesandre | SAINT-NICOLAS-DE-LA-BALERME | CASSE | Ghislaine |
| cours d'eau et nappes connectées | hiver | 1800 | 30 | | ALLUVIONS DE GARONNE (1) (UG2) | 47 | Trouillac | SAINT-SIXTE | CASSE | Patrice |
| cours d'eau et nappes connectées | hiver | 8000 | 25 | | ALLUVIONS DE GARONNE (1) (UG2) | 47 | Les Becches | CAUDECOSTE | CAUNES | Jérôme |
| cours d'eau et nappes connectées | hiver | 18000 | 30 | | garonne (ug2) | 47 | Blanchette | PASSAGE | CAVE | Michel |
| cours d'eau et nappes connectées | hiver | 15400 | 40 | | ALLUVIONS DE GARONNE (2) (UG2) | 47 | Bernet | FAUILLET | CAYROU | Christiane |
| cours d'eau et nappes connectées | hiver | 0 | 0 | | ALLUVIONS DE GARONNE (2) (UG2) | 47 | Lainne de héraud sud | FAUILLET | CAYROU | Christiane |
| cours d'eau et nappes connectées | hiver | 0 | 0 | | ALLUVIONS DE GARONNE (2) (UG2) | 47 | Fontanel la Cabanne | FAUILLET | CAYROU | Christiane |
| cours d'eau et nappes connectées | hiver | 5100 | 80 | | ALLUVIONS DE GARONNE (1) (UG2) | 47 | Fontanal La cabanne | FAUILLET | CAYROU | Christiane |
| cours d'eau et nappes connectées | hiver | 8500 | 80 | | ALLUVIONS DE GARONNE (2) (UG2) | 47 | Lacoste | MONHEURT | CECCATO | Maryse |
| cours d'eau et nappes connectées | hiver | 33333 | 40 | | canal latéral à la garonne (ug2) | 47 | Gaillard | PUCH-D'AGENAIS | CHABRIERE | Maryse |
| cours d'eau et nappes connectées | hiver | 2640 | 30 | | ALLUVIONS DE GARONNE (2) (UG2) | 47 | Petit Brax | MONHEURT | CLERC | Nicolas |
| cours d'eau et nappes connectées | hiver | 17000 | 30 | | ALLUVIONS DE GARONNE (1) (UG2) | 47 | Labarthe | DAMAZAN | COGO | Thérèse |
| cours d'eau et nappes connectées | hiver | 23000 | 30 | | ALLUVIONS DE GARONNE (1) (UG2) | 47 | Sabret | DAMAZAN | COGO | José-Marie |
| cours d'eau et nappes connectées | hiver | 11000 | 30 | | ALLUVIONS DE GARONNE (1) (UG2) | 47 | Majourau | DAMAZAN | COGO | José-Marie |
| cours d'eau et nappes connectées | hiver | 4500 | 36 | | ALLUVIONS DE GARONNE (2) (UG2) | 47 | Cestang | PUCH-D'AGENAIS | CORNIAGGIA | Pascal |
| cours d'eau et nappes connectées | hiver | 17000 | 25 | | garonne (ug2) | 47 | Mudame | AIGILLON | COZZA | Josiane |
| cours d'eau et nappes connectées | hiver | 430 | 25 | | ALLUVIONS DE GARONNE (2) (UG2) | 47 | Au Lugat | PUCH-D'AGENAIS | COZZA | Aline |
| cours d'eau et nappes connectées | hiver | 11000 | 15 | | sevoire | 47 | Savoira | CUQ | CRUGUT | Denis |
| cours d'eau et nappes connectées | hiver | 1050 | 35 | | ALLUVIONS DE GARONNE (1) (UG2) | 47 | Campech | BUZET-SUR-BAISE | DAL BELLO | Serge |
| cours d'eau et nappes connectées | hiver | 450 | 15 | | ALLUVIONS DE GARONNE (1) (UG2) | 47 | Campech | BUZET-SUR-BAISE | DAL BELLO | Serge |
| cours d'eau et nappes connectées | hiver | 8600 | 40 | | ALLUVIONS DE GARONNE (2) (UG1) | 47 | Gubert | SENESTIS | DAL MOLIN | Jean-Michel |

| ressources | patrimoine | volumen autorisés | débit autorisés | milieu prélevé | département | type-dit | communes | nom | prénom |
|----------------------------------|------------|-------------------|-----------------|----------------------------------|-------------|---------------|---------------------------|----------------------|----------------|
| cours d'eau et nappes connectées | hiver | 22100 | 40 | ALLUVIONS DE GARONNE (2) (UG2) | 47 | Guibert | SENETIS | DAL MOLIN | Jean-Michel |
| cours d'eau et nappes connectées | hiver | 1960 | 30 | ALLUVIONS DE GARONNE (1) (UG2) | 47 | La Cartrade | SAINT-HILAIRE-DE-LUSIGNAN | DALLAGNOL | Jean-Marie |
| cours d'eau et nappes connectées | hiver | 1050 | 30 | ALLUVIONS DE GARONNE (2) (UG2) | 47 | Drémes | MONHEURT | DALLIES | Jean-Claude |
| cours d'eau et nappes connectées | hiver | 10200 | 80 | ALLUVIONS DE GARONNE (2) (UG2) | 47 | Bordeaux | MONHEURT | DALLIES | Marie-Thérèse |
| cours d'eau et nappes connectées | hiver | 1200 | 40 | ALLUVIONS DE GARONNE (2) (UG2) | 47 | Bordeaux | MONHEURT | DALLIES | Maurice |
| cours d'eau et nappes connectées | hiver | 25000 | 30 | canal latéral à la garonne (ug2) | 47 | Vignes | PUCH-DAGENAIS | DAUZON | Alain |
| cours d'eau et nappes connectées | hiver | 4900 | 30 | ALLUVIONS DE GARONNE (1) (UG2) | 47 | Le Chastel | BRAX | DAVIGHI | Alain |
| cours d'eau et nappes connectées | hiver | 6900 | 60 | ALLUVIONS DE GARONNE (2) (UG2) | 47 | Phénieux | MONHEURT | DE BORTOLI | André |
| cours d'eau et nappes connectées | hiver | 6900 | 60 | ALLUVIONS DE GARONNE (2) (UG2) | 47 | Jeanliot | MONHEURT | DE BORTOLI | André |
| cours d'eau et nappes connectées | hiver | 2700 | 28 | ALLUVIONS DE GARONNE (2) (UG2) | 47 | Valade Benic | MONHEURT | DE GRANDI | Pascal |
| cours d'eau et nappes connectées | hiver | 3000 | 30 | ALLUVIONS DE GARONNE (2) (UG2) | 47 | Misson | MONHEURT | DE GRANDI | Pascal |
| cours d'eau et nappes connectées | hiver | 35893 | 43 | canal latéral à la garonne (ug2) | 47 | Beaupère | PUCH-DAGENAIS | DE GRANDI | Pascal |
| cours d'eau et nappes connectées | hiver | 300 | 25 | ALLUVIONS DE GARONNE (1) (UG2) | 47 | Perquié | FEUGAROLLES | DE HOON | Adrianus |
| cours d'eau et nappes connectées | hiver | 4500 | 30 | ALLUVIONS DE GARONNE (1) (UG2) | 47 | Perquié | FEUGAROLLES | DE HOON | Adrianus |
| cours d'eau et nappes connectées | hiver | 800 | 40 | ALLUVIONS DE GARONNE (1) (UG2) | 47 | Lambrère | FEUGAROLLES | DE HOON | Adrianus |
| cours d'eau et nappes connectées | hiver | 630 | 10 | ALLUVIONS DE GARONNE (1) (UG2) | 47 | Langlade | CLERMONT-DESSOUS | DEGANELLO | Adrianus |
| cours d'eau et nappes connectées | hiver | 1600 | 27 | ALLUVIONS DE GARONNE (2) (UG2) | 47 | Maurillac | FAUILLET | DEGANELLO | Claudine |
| cours d'eau et nappes connectées | hiver | 3000 | 37 | ALLUVIONS DE GARONNE (2) (UG2) | 47 | Troque | TONNEINS | DEGANELLO | Philippe |
| cours d'eau et nappes connectées | hiver | 3900 | 15 | ALLUVIONS DE GARONNE (1) (UG2) | 47 | Pradet | TONNEINS | DELIAS | Philippe |
| cours d'eau et nappes connectées | hiver | 2400 | 20 | ALLUVIONS DE GARONNE (1) (UG2) | 47 | au Saumon | LAYRAC | DENTELLA | Jean |
| cours d'eau et nappes connectées | hiver | 11200 | 14 | ALLUVIONS DE GARONNE (1) (UG2) | 47 | La Garonne | MONTESQUIEU | DENUX | Maryse |
| cours d'eau et nappes connectées | hiver | 11722 | 30 | ALLUVIONS DE GARONNE (1) (UG2) | 47 | Mauméjan | MONTESQUIEU | DENUX | Marie-Béatrice |
| cours d'eau et nappes connectées | hiver | 600 | 30 | ALLUVIONS DE GARONNE (1) (UG2) | 47 | Paravis ouest | FEUGAROLLES | DENUX | Marie-Béatrice |
| cours d'eau et nappes connectées | hiver | 900 | 30 | ALLUVIONS DE GARONNE (1) (UG2) | 47 | Lasserre | FEUGAROLLES | DESIDERA | Jean-Marc |
| cours d'eau et nappes connectées | hiver | 600 | 30 | ALLUVIONS DE GARONNE (1) (UG2) | 47 | Branon | FEUGAROLLES | DESIDERA | Jean-Marc |
| cours d'eau et nappes connectées | hiver | 3000 | 30 | ALLUVIONS DE GARONNE (1) (UG2) | 47 | Bilaules | FEUGAROLLES | DESIDERA | Jean-Marc |
| cours d'eau et nappes connectées | hiver | 3600 | 30 | ALLUVIONS DE GARONNE (2) (UG2) | 47 | Labastice | MONHEURT | DESIDERA | Jean-Marc |
| cours d'eau et nappes connectées | hiver | 8333 | 10 | canal latéral à la garonne (ug2) | 47 | Bordenave | VILLETON | DESPIN | Jean-Marie |
| cours d'eau et nappes connectées | hiver | 900 | 40 | ourbis | 47 | Perrot | MAS-DAGENAIS | DEUS | Jean-Marie |
| cours d'eau et nappes connectées | hiver | 6000 | 50 | ALLUVIONS DE GARONNE (2) (UG2) | 47 | L'Ombrie | RAZIMET | DEYMIER | Christian |
| cours d'eau et nappes connectées | hiver | 35333 | 40 | canal latéral à la garonne (ug2) | 47 | Labarthe | MONHEURT | DONATONI | Laurent |
| cours d'eau et nappes connectées | hiver | 50000 | 60 | canal latéral à la garonne (ug2) | 47 | Ponçon | PUCH-DAGENAIS | DONATONI | Raymonde |
| cours d'eau et nappes connectées | hiver | 1800 | 25 | ALLUVIONS DE GARONNE (1) (UG2) | 47 | Bordenave | PUCH-DAGENAIS | DONATONI | Raymonde |
| cours d'eau et nappes connectées | hiver | 300 | 12 | canal latéral à la garonne (ug2) | 47 | gauribège | LAYRAC | DRAPE | Daniel |
| cours d'eau et nappes connectées | hiver | 2682 | 30 | ALLUVIONS DE GARONNE (2) (UG2) | 47 | Lez Caubets | BOE | DUBARRY | Michel |
| cours d'eau et nappes connectées | hiver | 3690 | 30 | ALLUVIONS DE GARONNE (2) (UG2) | 47 | Lahouze | SAINT-LEGER | DUBOURG | Christien |
| cours d'eau et nappes connectées | hiver | 4050 | 20 | ALLUVIONS DE GARONNE (1) (UG2) | 47 | Foncuemet | FAUILLET | DUBOURG | Frédéric |
| cours d'eau et nappes connectées | hiver | 21000 | 25 | garonne (ug2) | 47 | Franchimont | FAUILLET | DUBOURG | Yves |
| cours d'eau et nappes connectées | hiver | 39167 | 47 | canal latéral à la garonne (ug2) | 47 | Maresco | FAUILLET | DUBOURG | Yves |
| cours d'eau et nappes connectées | hiver | 1800 | 25 | ALLUVIONS DE GARONNE (2) (UG2) | 47 | Au Sahut | TONNEINS | DUBOURG | Yves |
| cours d'eau et nappes connectées | hiver | 4500 | 20 | ALLUVIONS DE GARONNE (1) (UG2) | 47 | Lacombe | MONTESQUIEU | DUCASSE | Paulette |
| cours d'eau et nappes connectées | hiver | 3000 | 40 | ALLUVIONS DE GARONNE (1) (UG2) | 47 | Taple | LAYRAC | DUHARD | Christian |
| cours d'eau et nappes connectées | hiver | 4800 | 30 | ALLUVIONS DE GARONNE (1) (UG2) | 47 | Lapougnanes | BRUCH | DURREY | Daniel |
| cours d'eau et nappes connectées | hiver | 4500 | 40 | ALLUVIONS DE GARONNE (1) (UG2) | 47 | Fuets | BRUCH | EARL ALEXIS | |
| cours d'eau et nappes connectées | hiver | 4200 | 40 | ALLUVIONS DE GARONNE (1) (UG2) | 47 | Fevrières | BRUCH | EARL ALEXIS | |
| cours d'eau et nappes connectées | hiver | 300 | 40 | ALLUVIONS DE GARONNE (1) (UG2) | 47 | Lasserre | MONTESQUIEU | EARL ALEXIS | |
| cours d'eau et nappes connectées | hiver | 3600 | 30 | briment | 47 | Peyramoulié | MONTESQUIEU | EARL ALEXIS | |
| cours d'eau et nappes connectées | hiver | 3900 | 35 | ALLUVIONS DE GARONNE (2) (UG2) | 47 | Labarrière | MOIRAX | EARL BECERRA TROUTET | |
| cours d'eau et nappes connectées | hiver | 1800 | 30 | ALLUVIONS DE GARONNE (2) (UG2) | 47 | Rabucha | LAGRIERE | EARL BERNEZAT | |
| cours d'eau et nappes connectées | hiver | 2400 | 30 | ALLUVIONS DE GARONNE (2) (UG2) | 47 | Laza | LAGRIERE | EARL BERNEZAT | |
| cours d'eau et nappes connectées | hiver | 56 | 0.8 | ALLUVIONS DE GARONNE (2) (UG2) | 47 | Bouillebas | SAINT-HILAIRE-DE-LUSIGNAN | EARL BONTAZ | |
| cours d'eau et nappes connectées | hiver | 2100 | 35 | ALLUVIONS DE GARONNE (1) (UG2) | 47 | Bourriot | TONNEINS | EARL CALIFORNIA | |
| cours d'eau et nappes connectées | hiver | 600 | 25 | ALLUVIONS DE GARONNE (1) (UG2) | 47 | Bigourde | LAYRAC | EARL DE BARON | |
| cours d'eau et nappes connectées | hiver | 1200 | 40 | ALLUVIONS DE GARONNE (1) (UG2) | 47 | Piné | LAYRAC | EARL DE BATAIL | |
| cours d'eau et nappes connectées | hiver | 2100 | 70 | ALLUVIONS DE GARONNE (1) (UG2) | 47 | Saint Martin | SAUVETERRE-SAINT-DENIS | EARL DE BATAIL | |
| cours d'eau et nappes connectées | hiver | 300 | 20 | ALLUVIONS DE GARONNE (1) (UG2) | 47 | Belloc | FEUGAROLLES | EARL DE BELLOC | |

| regime | periode | volumen autorises | debit autorise | milieu preleve | departement | lieu-dit | commune | nom | phenom |
|----------------------------------|---------|-------------------|----------------|----------------------------------|-------------|----------------------|-----------------------------|--------------------------|--------|
| cours d'eau et nappes connectées | hiver | 15000 | 40 | joie | 47 | Barcelonne | LAP LUME | EARL DE BENEZIT | |
| cours d'eau et nappes connectées | hiver | 50000 | 80 | canal latéral à la garonne (ug2) | 47 | Le Gravail | PUCH-D'AGENNAIS | EARL DE BERNADEAU | |
| cours d'eau et nappes connectées | hiver | 4200 | 40 | ALLUVIONS DE GARONNE (2) (UG2) | 47 | Caperagnod | PUCH-D'AGENNAIS | EARL DE BERRY | |
| cours d'eau et nappes connectées | hiver | 3900 | 40 | ALLUVIONS DE GARONNE (2) (UG2) | 47 | Bournon | PUCH-D'AGENNAIS | EARL DE BERRY | |
| cours d'eau et nappes connectées | hiver | 75000 | 80 | canal latéral à la garonne (ug2) | 47 | Canal RIVED_PK143 | PUCH-D'AGENNAIS | EARL DE BERRY | |
| cours d'eau et nappes connectées | hiver | 39887 | 44 | canal latéral à la garonne (ug2) | 47 | Canal RIVEG_PK142.85 | PUCH-D'AGENNAIS | EARL DE BERRY | |
| cours d'eau et nappes connectées | hiver | 29187 | 35 | canal latéral à la garonne (ug2) | 47 | Canal RIVEG_PK142.65 | PUCH-D'AGENNAIS | EARL DE BERRY | |
| cours d'eau et nappes connectées | hiver | 54188 | 65 | canal latéral à la garonne (ug2) | 47 | Canal RIVED_PK142 | PUCH-D'AGENNAIS | EARL DE BERRY | |
| cours d'eau et nappes connectées | hiver | 2831 | 35 | ALLUVIONS DE GARONNE (1) (UG2) | 47 | Bidaule | FEUGAROLLES | EARL DE BIDAULES | |
| cours d'eau et nappes connectées | hiver | 2400 | 50 | ALLUVIONS DE GARONNE (1) (UG2) | 47 | Lasserre | FEUGAROLLES | EARL DE BIDAULES | |
| cours d'eau et nappes connectées | hiver | 3900 | 30 | ALLUVIONS DE GARONNE (1) (UG2) | 47 | Pachère | FEUGAROLLES | EARL DE BIDAULES | |
| cours d'eau et nappes connectées | hiver | 4070 | 25 | ALLUVIONS DE GARONNE (1) (UG2) | 47 | Mansaux | FEUGAROLLES | EARL DE BIDAULES | |
| cours d'eau et nappes connectées | hiver | 3000 | 35 | ALLUVIONS DE GARONNE (1) (UG2) | 47 | Bourret | SAINT-NICOLAS-DE-LA-BALERME | EARL DE BORDENEUVE | |
| cours d'eau et nappes connectées | hiver | 3000 | 30 | ALLUVIONS DE GARONNE (1) (UG2) | 47 | Jaumet | CAUDECOSTE | EARL DE BORDENEUVE | |
| cours d'eau et nappes connectées | hiver | 900 | 10 | ALLUVIONS DE GARONNE (1) (UG2) | 47 | Muret | CAUDECOSTE | EARL DE BORDENEUVE | |
| cours d'eau et nappes connectées | hiver | 1200 | 30 | ALLUVIONS DE GARONNE (1) (UG2) | 47 | Aux Tinkades | SAINT-SIXTE | EARL DE BORDENEUVE | |
| cours d'eau et nappes connectées | hiver | 37000 | 30 | adressol (source serouin) | 47 | Serouin | CUJQ | EARL DE BORDES | |
| cours d'eau et nappes connectées | hiver | 22000 | 8 | | 47 | Cardon | CUJQ | EARL DE BORDES | |
| cours d'eau et nappes connectées | hiver | 1800 | 0 | ALLUVIONS DE GARONNE (2) (UG2) | 47 | CAMBEES | LAGRUIERE | EARL DE BORDES | |
| cours d'eau et nappes connectées | hiver | 8900 | 80 | ALLUVIONS DE GARONNE (1) (UG2) | 47 | Campillot | DAMAZAN | EARL DE CAMPILLOT | |
| cours d'eau et nappes connectées | hiver | 5100 | 40 | ALLUVIONS DE GARONNE (1) (UG2) | 47 | Jaquette | DAMAZAN | EARL DE CAMPILLOT | |
| cours d'eau et nappes connectées | hiver | 10100 | 80 | ALLUVIONS DE GARONNE (2) (UG2) | 47 | Valade | MONHEURT | EARL DE CAMPILLOT | |
| cours d'eau et nappes connectées | hiver | 4300 | 15 | ourbise | 47 | Pont de Piens | VILLEFRANCHE-DU-QUEYRAN | EARL DE CANDELET | |
| cours d'eau et nappes connectées | hiver | 15300 | 10 | tareyre | 47 | Camil du Roy | LEYRITZ-MONCASSIN | EARL DE CANDELET | |
| cours d'eau et nappes connectées | hiver | 1200 | 30 | meuse de pravaas | 47 | Pasquette | COURS | EARL DE CARCY | |
| cours d'eau et nappes connectées | hiver | 3600 | 25 | ALLUVIONS DE GARONNE (2) (UG2) | 47 | Chiraud | FAUILLET | EARL DE CHIRAUD | |
| cours d'eau et nappes connectées | hiver | 4200 | 30 | ALLUVIONS DE GARONNE (2) (UG2) | 47 | Paban | FAUILLET | EARL DE CHIRAUD | |
| cours d'eau et nappes connectées | hiver | 3600 | 25 | ALLUVIONS DE GARONNE (2) (UG2) | 47 | Générax | FAUILLET | EARL DE CHIRAUD | |
| cours d'eau et nappes connectées | hiver | 2480 | 25 | ALLUVIONS DE GARONNE (2) (UG2) | 47 | Chiraud | FAUILLET | EARL DE CHIRAUD | |
| cours d'eau et nappes connectées | hiver | 300 | 60 | ALLUVIONS DE GARONNE (2) (UG2) | 47 | Not | FAUILLET | EARL DE CHIRAUD | |
| cours d'eau et nappes connectées | hiver | 800 | 40 | ourbise | 47 | Bertran Bas | LEYRITZ-MONCASSIN | EARL DE COUCHERON | |
| cours d'eau et nappes connectées | hiver | 1200 | 25 | ALLUVIONS DE GARONNE (2) (UG2) | 47 | DUROU | VILLETON | EARL DE DUROU | |
| cours d'eau et nappes connectées | hiver | 0 | 0 | ALLUVIONS DE GARONNE (1) (UG2) | 47 | Taman | SAINT-SIXTE | EARL DE FLEURY | |
| cours d'eau et nappes connectées | hiver | 0 | 0 | ALLUVIONS DE GARONNE (1) (UG2) | 47 | Taman | SAINT-SIXTE | EARL DE FLEURY | |
| cours d'eau et nappes connectées | hiver | 0 | 0 | ALLUVIONS DE GARONNE (1) (UG2) | 47 | Fleury | CAUDECOSTE | EARL DE FLEURY | |
| cours d'eau et nappes connectées | hiver | 5000 | 10 | garonne (ug2) | 47 | Nord | SAINT-LAURENT | EARL DE FLEURY | |
| cours d'eau et nappes connectées | hiver | 900 | 20 | ALLUVIONS DE GARONNE (1) (UG2) | 47 | Balerme | SAINT-SIXTE | EARL DE GRINORD | |
| cours d'eau et nappes connectées | hiver | 33333 | 40 | canal latéral à la garonne (ug2) | 47 | Beaupère 2 | PUCH-D'AGENNAIS | EARL DE LA BALERME | |
| cours d'eau et nappes connectées | hiver | 6900 | 30 | ALLUVIONS DE GARONNE (1) (UG2) | 47 | Beaupère | PUCH-D'AGENNAIS | EARL DE LA FLECHE | |
| cours d'eau et nappes connectées | hiver | 3500 | 30 | ALLUVIONS DE GARONNE (1) (UG2) | 47 | Pirète | SAINT-LAURENT | EARL DE LA GAULE | |
| cours d'eau et nappes connectées | hiver | 8000 | 30 | ALLUVIONS DE GARONNE (1) (UG2) | 47 | Guiloutet | SAINT-LAURENT | EARL DE LA GAULE | |
| cours d'eau et nappes connectées | hiver | 1150 | 20 | ALLUVIONS DE GARONNE (1) (UG2) | 47 | Cédassé | FEUGAROLLES | EARL DE LA GAULE | |
| cours d'eau et nappes connectées | hiver | 41686 | 50 | canal latéral à la garonne (ug2) | 47 | Teate | BOE | EARL DE LA GRAND CARRERE | |
| cours d'eau et nappes connectées | hiver | 20000 | 50 | canal latéral à la garonne (ug2) | 47 | Marescot | FOURQUES-SUR-GARONNE | EARL DE LA GRAVE | |
| cours d'eau et nappes connectées | hiver | 3900 | 20 | ALLUVIONS DE GARONNE (1) (UG2) | 47 | Labarthe | FOURQUES-SUR-GARONNE | EARL DE LA GRAVE | |
| cours d'eau et nappes connectées | hiver | 2900 | 10 | ALLUVIONS DE GARONNE (1) (UG2) | 47 | Le Petit Mirail | DAMAZAN | EARL DE LA PETITE BARTHE | |
| cours d'eau et nappes connectées | hiver | 5350 | 25 | ALLUVIONS DE GARONNE (1) (UG2) | 47 | Le Petit Mirail | DAMAZAN | EARL DE LA PETITE BARTHE | |
| cours d'eau et nappes connectées | hiver | 480 | 40 | gatabège | 47 | Planiès | DAMAZAN | EARL DE LA PETITE BARTHE | |
| cours d'eau et nappes connectées | hiver | 6300 | 90 | ALLUVIONS DE GARONNE (2) (UG2) | 47 | Lamotte | SAINT-LEGER | EARL DE LA PETITE BARTHE | |
| cours d'eau et nappes connectées | hiver | 3750 | 30 | ALLUVIONS DE GARONNE (1) (UG2) | 47 | Lasplèce | SAINT-LEGER | EARL DE LACARRERE | |
| cours d'eau et nappes connectées | hiver | 7500 | 135 | ALLUVIONS DE GARONNE (1) (UG2) | 47 | Lagahuzère | BUZET-SUR-BAISE | EARL DE LACARRERE | |
| cours d'eau et nappes connectées | hiver | 7500 | 60 | ALLUVIONS DE GARONNE (1) (UG2) | 47 | Campech | BUZET-SUR-BAISE | EARL DE LACARRERE | |
| cours d'eau et nappes connectées | hiver | 0 | 0 | canal latéral à la garonne (ug2) | 47 | Burmeque | BUZET-SUR-BAISE | EARL DE LACARRERE | |
| cours d'eau et nappes connectées | hiver | 5100 | 40 | canal latéral à la garonne (ug2) | 47 | Percasse | SAINT-PIERRE-DE-BUZET | EARL DE LACARRERE | |
| cours d'eau et nappes connectées | hiver | 5100 | 40 | ALLUVIONS DE GARONNE (2) (UG2) | 47 | Lacoustère | SAINT-PIERRE-DE-BUZET | EARL DE LACARRERE | |
| cours d'eau et nappes connectées | hiver | 5100 | 40 | ALLUVIONS DE GARONNE (2) (UG2) | 47 | Lacoustère | TONNEINS | EARL DE LACARRERE | |
| cours d'eau et nappes connectées | hiver | 45833 | 55 | canal latéral à la garonne (ug2) | 47 | Pécarrière | BUZET-SUR-BAISE | EARL DE LACARRERE | |

| ressource | période | volume autorisé | statut autorisé | milieu prélevé | département | lieu-dit | surnoms | nom | prénom |
|----------------------------------|---------|-----------------|-----------------|----------------------------------|-------------|---------------------|-----------------------------|----------------------|--------|
| cours d'eau et nappes connectées | hiver | 10000 | 40 | brimont | 47 | Imartine | AUBIAC | EARL DE LAMARTINE | |
| cours d'eau et nappes connectées | hiver | 3000 | 20 | ALLUVIONS DE GARONNE (2) (UG2) | 47 | Lamothe | SAINT-LEGER | EARL DE LAMOTHE | |
| cours d'eau et nappes connectées | hiver | 3000 | 20 | ALLUVIONS DE GARONNE (2) (UG2) | 47 | Longueville | SAINT-LEGER | EARL DE LAMOTHE | |
| cours d'eau et nappes connectées | hiver | 14000 | 50 | garonne (UG2) | 47 | Péage | SAINT-HILAIRE-DE-LUSIGNAN | EARL DE LAPIQUE | |
| cours d'eau et nappes connectées | hiver | 2400 | 20 | ALLUVIONS DE GARONNE (1) (UG2) | 47 | Pommiers | CAUDECOSTE | EARL DE LASBARTHES | |
| cours d'eau et nappes connectées | hiver | 4500 | 35 | ALLUVIONS DE GARONNE (2) (UG2) | 47 | La Fleur | PUCH-D'AGENAIS | EARL DE LOQUERINE | |
| cours d'eau et nappes connectées | hiver | 8850 | 35 | ALLUVIONS DE GARONNE (2) (UG2) | 47 | Bonhomme | PUCH-D'AGENAIS | EARL DE LOQUERINE | |
| cours d'eau et nappes connectées | hiver | 118868 | 140 | canal latéral à la garonne (UG2) | 47 | Gulhem | VILLETON | EARL DE MAILLONNE | |
| cours d'eau et nappes connectées | hiver | 4850 | 45 | ALLUVIONS DE GARONNE (2) (UG2) | 47 | Mailonne | VILLETON | EARL DE MAILLONNE | |
| cours d'eau et nappes connectées | hiver | 11500 | 70 | ALLUVIONS DE GARONNE (2) (UG2) | 47 | Mailonne | VILLETON | EARL DE MAILLONNE | |
| cours d'eau et nappes connectées | hiver | 3900 | 45 | ALLUVIONS DE GARONNE (2) (UG2) | 47 | Casels | VILLETON | EARL DE MAILLONNE | |
| cours d'eau et nappes connectées | hiver | 9600 | 50 | ALLUVIONS DE GARONNE (2) (UG2) | 47 | Au Pélair | TONNEINS | EARL DE MAILLONNE | |
| cours d'eau et nappes connectées | hiver | 5000 | 50 | ALLUVIONS DE GARONNE (2) (UG2) | 47 | Au Curé | VILLETON | EARL DE MAILLONNE | |
| cours d'eau et nappes connectées | hiver | 3900 | 45 | ALLUVIONS DE GARONNE (2) (UG2) | 47 | Castagnon | VILLETON | EARL DE MAILLONNE | |
| cours d'eau et nappes connectées | hiver | 1800 | 20 | ourbes | 47 | Moullineau | RAZIMET | EARL DE MAILLONNE | |
| cours d'eau et nappes connectées | hiver | 3000 | 25 | ALLUVIONS DE GARONNE (2) (UG2) | 47 | Rivières | CALONGES | EARL DE MARSANES | |
| cours d'eau et nappes connectées | hiver | 50000 | 60 | canal latéral à la garonne (UG2) | 47 | Eaqueria | VILLETON | EARL DE MARSANES | |
| cours d'eau et nappes connectées | hiver | 4500 | 80 | ALLUVIONS DE GARONNE (1) (UG2) | 47 | Sans | SAINT-NICOLAS-DE-LA-BALERME | EARL DE MARSAN | |
| cours d'eau et nappes connectées | hiver | 11300 | 50 | ALLUVIONS DE GARONNE (1) (UG2) | 47 | Fleury | CAUDECOSTE | EARL DE MARSAN | |
| cours d'eau et nappes connectées | hiver | 8500 | 30 | ALLUVIONS DE GARONNE (1) (UG2) | 47 | Sens | CAUDECOSTE | EARL DE MARSAN | |
| cours d'eau et nappes connectées | hiver | 17000 | 30 | ALLUVIONS DE GARONNE (1) (UG2) | 47 | Simon | SAINT-NICOLAS-DE-LA-BALERME | EARL DE MARSAN | |
| cours d'eau et nappes connectées | hiver | 14280 | 30 | ALLUVIONS DE GARONNE (1) (UG2) | 47 | Poitou | SAINT-NICOLAS-DE-LA-BALERME | EARL DE MARSAN | |
| cours d'eau et nappes connectées | hiver | 47745 | 30 | ALLUVIONS DE GARONNE (1) (UG2) | 47 | Marais | CAUDECOSTE | EARL DE MARSAN | |
| cours d'eau et nappes connectées | hiver | 22200 | 40 | ALLUVIONS DE GARONNE (1) (UG2) | 47 | Basalliane | CAUDECOSTE | EARL DE MARSAN | |
| cours d'eau et nappes connectées | hiver | 31000 | 40 | ALLUVIONS DE GARONNE (1) (UG2) | 47 | Simon | CAUDECOSTE | EARL DE MARSAN | |
| cours d'eau et nappes connectées | hiver | 39000 | 6 | masse de praysas | 47 | Méric | SEMBAS | EARL DE MERIC | |
| cours d'eau et nappes connectées | hiver | 3300 | 25 | ALLUVIONS DE GARONNE (1) (UG2) | 47 | Riquet | BUZET-SUR-BAISE | EARL DE MIGNONNE | |
| cours d'eau et nappes connectées | hiver | 1500 | 20 | ALLUVIONS DE GARONNE (1) (UG2) | 47 | Pradas | PUCH-D'AGENAIS | EARL DE MIGNONNE | |
| cours d'eau et nappes connectées | hiver | 642 | 25 | ALLUVIONS DE GARONNE (2) (UG2) | 47 | Bonhomme | PUCH-D'AGENAIS | EARL DE MONDESIR | |
| cours d'eau et nappes connectées | hiver | 12000 | 14.4 | canal latéral à la garonne (UG2) | 47 | Le Graval | PUCH-D'AGENAIS | EARL DE MONDESIR | |
| cours d'eau et nappes connectées | hiver | 30000 | 36 | canal latéral à la garonne (UG2) | 47 | St Pey | PUCH-D'AGENAIS | EARL DE MONDESIR | |
| cours d'eau et nappes connectées | hiver | 2400 | 50 | ALLUVIONS DE GARONNE (1) (UG2) | 47 | Monfoux | BOE | EARL DE MONFoux | |
| cours d'eau et nappes connectées | hiver | 38500 | 50 | garonne (UG1) | 47 | Petite Bantère | LAGRUIERE | EARL DE MONGIBEAU | |
| cours d'eau et nappes connectées | hiver | 25000 | 30 | canal latéral à la garonne (UG2) | 47 | Perrot | MAS-D'AGENAIS | EARL DE MONTENON | |
| cours d'eau et nappes connectées | hiver | 8300 | 50 | ALLUVIONS DE GARONNE (2) (UG2) | 47 | Lille | LAGRUIERE | EARL DE MOUCHES | |
| cours d'eau et nappes connectées | hiver | 14800 | 60 | ALLUVIONS DE GARONNE (2) (UG2) | 47 | Grande Ribère | LAGRUIERE | EARL DE MOUCHES | |
| cours d'eau et nappes connectées | hiver | 28000 | 160 | ALLUVIONS DE GARONNE (1) (UG2) | 47 | Mourlan | PASSAGE | EARL DE MOURLAN | |
| cours d'eau et nappes connectées | hiver | 33333 | 40 | canal latéral à la garonne (UG2) | 47 | Chalot | MAS-D'AGENAIS | EARL DE PERSILLON | |
| cours d'eau et nappes connectées | hiver | 9000 | 90 | ALLUVIONS DE GARONNE (1) (UG2) | 47 | Pouchon | SAINT-COLOMBE-EN-BRUILHOIS | EARL DE PEYROUT | |
| cours d'eau et nappes connectées | hiver | 4200 | 45 | ALLUVIONS DE GARONNE (1) (UG2) | 47 | L'Eccluse | BRUCH | EARL DE PEYROUT | |
| cours d'eau et nappes connectées | hiver | 7500 | 60 | ALLUVIONS DE GARONNE (1) (UG2) | 47 | Peyrouet | SAINT-COLOMBE-EN-BRUILHOIS | EARL DE PEYROUT | |
| cours d'eau et nappes connectées | hiver | 3800 | 30 | ALLUVIONS DE GARONNE (1) (UG2) | 47 | Figacière | BRUCH | EARL DE PEYROUT | |
| cours d'eau et nappes connectées | hiver | 6000 | 120 | ALLUVIONS DE GARONNE (1) (UG2) | 47 | Rigas | BRUCH | EARL DE PEYROUT | |
| cours d'eau et nappes connectées | hiver | 1200 | 15 | ALLUVIONS DE GARONNE (1) (UG2) | 47 | Rigas | BRUCH | EARL DE PEYROUT | |
| cours d'eau et nappes connectées | hiver | 4150 | 25 | ALLUVIONS DE GARONNE (1) (UG2) | 47 | Réau | BRUCH | EARL DE PEYROUT | |
| cours d'eau et nappes connectées | hiver | 5800 | 40 | ALLUVIONS DE GARONNE (2) (UG2) | 47 | Philipot | TONNEINS | EARL DE PHILIPPOT | |
| cours d'eau et nappes connectées | hiver | 4500 | 30 | ALLUVIONS DE GARONNE (2) (UG2) | 47 | Jeannet | TONNEINS | EARL DE PHILIPPOT | |
| cours d'eau et nappes connectées | hiver | 4450 | 30 | ALLUVIONS DE GARONNE (2) (UG2) | 47 | Béraud | TONNEINS | EARL DE PHILIPPOT | |
| cours d'eau et nappes connectées | hiver | 2100 | 30 | ALLUVIONS DE GARONNE (2) (UG2) | 47 | La Gravette | TONNEINS | EARL DE PHILIPPOT | |
| cours d'eau et nappes connectées | hiver | 3000 | 30 | ALLUVIONS DE GARONNE (2) (UG2) | 47 | Balet | TONNEINS | EARL DE PHILIPPOT | |
| cours d'eau et nappes connectées | hiver | 4500 | 40 | ALLUVIONS DE GARONNE (2) (UG2) | 47 | Rabucha | LAGRUIERE | EARL DE REVENAC | |
| cours d'eau et nappes connectées | hiver | 2100 | 30 | masse de praysas | 47 | Pièce de la Masse | PRAYSSAS | EARL DE RIQUET COURS | |
| cours d'eau et nappes connectées | hiver | 300 | 40 | ALLUVIONS DE GARONNE (1) (UG2) | 47 | Lou Gouté | SAINT-NICOLAS-DE-LA-BALERME | EARL DE RITES | |
| cours d'eau et nappes connectées | hiver | 5100 | 40 | ALLUVIONS DE GARONNE (1) (UG2) | 47 | Mayoux | CAUDECOSTE | EARL DE RITES | |
| cours d'eau et nappes connectées | hiver | 20500 | 100 | ALLUVIONS DE GARONNE (1) (UG2) | 47 | Riffes | CAUDECOSTE | EARL DE RITES | |
| cours d'eau et nappes connectées | hiver | 6000 | 35 | ALLUVIONS DE GARONNE (2) (UG2) | 47 | Pinguet | PUCH-D'AGENAIS | EARL DE ROUDET | |
| cours d'eau et nappes connectées | hiver | 5400 | 80 | garonne (UG2) | 47 | Ile de Balan | BAZENS | EARL DE SAINT FLOUR | |
| cours d'eau et nappes connectées | hiver | 4500 | 80 | garonne (UG2) | 47 | Baye | CLERMONT-DESSOUS | EARL DE SAINT FLOUR | |
| cours d'eau et nappes connectées | hiver | 3300 | 35 | ALLUVIONS DE GARONNE (2) (UG2) | 47 | Pré de la Gaultette | VILLETON | EARL DE SAINT JUIN | |
| cours d'eau et nappes connectées | hiver | 5800 | 80 | ALLUVIONS DE GARONNE (1) (UG2) | 47 | Lissandro | SAINT-NICOLAS-DE-LA-BALERME | EARL DE SAINT PHILIP | |

| ressources | prélevés | volumes autorisés | débit autorisé | milieu prélevé | département | lieu-dit | contenance | nom | prénom |
|----------------------------------|----------|-------------------|----------------|----------------------------------|-------------|---------------------|-----------------------------|------------------------------|--------|
| cours d'eau et nappes connectées | hiver | 34300 | 350 | garonne (ug2) | 47 | Lagrangue | SAINT-SIXTE | EARL DE SAINT PHILIP | |
| cours d'eau et nappes connectées | hiver | 2100 | 40 | ALLUVIONS DE GARONNE (1) (UG2) | 47 | Sercan | COLAYRAC-SAINT-CIRQ | EARL DE SERCAN | |
| cours d'eau et nappes connectées | hiver | 2100 | 30 | ALLUVIONS DE GARONNE (1) (UG2) | 47 | Sercan | COLAYRAC-SAINT-CIRQ | EARL DE SERCAN | |
| cours d'eau et nappes connectées | hiver | 2100 | 30 | ALLUVIONS DE GARONNE (1) (UG2) | 47 | Sercan | COLAYRAC-SAINT-CIRQ | EARL DE SERCAN | |
| cours d'eau et nappes connectées | hiver | 19200 | 40 | larys | 47 | Las Azyres | LEYRITZ-MONCASSIN | EARL DE SOUVRES | |
| cours d'eau et nappes connectées | hiver | 4500 | 35 | ALLUVIONS DE GARONNE (1) (UG2) | 47 | Touzon | CAUDECOSTE | EARL DE TOUJON | |
| cours d'eau et nappes connectées | hiver | 5100 | 40 | ALLUVIONS DE GARONNE (1) (UG2) | 47 | Barrinque | CAUDECOSTE | EARL DE TOUJON | |
| cours d'eau et nappes connectées | hiver | 4500 | 35 | ALLUVIONS DE GARONNE (1) (UG2) | 47 | As Tisliès | CAUDECOSTE | EARL DE TOUJON | |
| cours d'eau et nappes connectées | hiver | 4500 | 35 | ALLUVIONS DE GARONNE (1) (UG2) | 47 | Sans | SAINT-NICOLAS-DE-LA-BALERME | EARL DE TOUJON | |
| cours d'eau et nappes connectées | hiver | 300 | 18 | ALLUVIONS DU LOT | 47 | Passage de Monlic | AUGILLON | EARL DE TREILLE | |
| cours d'eau et nappes connectées | hiver | 15000 | 18 | canal latéral à la garonne (ug2) | 47 | LARRIVEAU | MAS-D'AGENAIS | EARL DES AUVERGNATS | |
| cours d'eau et nappes connectées | hiver | 2400 | 30 | ALLUVIONS DE GARONNE (1) (UG2) | 47 | Les Blanche | SAINT-SIXTE | EARL DES CARRELOTS | |
| cours d'eau et nappes connectées | hiver | 2400 | 20 | ALLUVIONS DE GARONNE (1) (UG2) | 47 | Les Blanche | SAINT-SIXTE | EARL DES CARRELOTS | |
| cours d'eau et nappes connectées | hiver | 600 | 30 | ALLUVIONS DE GARONNE (1) (UG2) | 47 | Estube | CAUDECOSTE | EARL DES CARRELOTS | |
| cours d'eau et nappes connectées | hiver | 6600 | 70 | ALLUVIONS DE GARONNE (1) (UG2) | 47 | Carrlots | CAUDECOSTE | EARL DES CARRELOTS | |
| cours d'eau et nappes connectées | hiver | 5700 | 45 | ALLUVIONS DE GARONNE (1) (UG2) | 47 | Bassillane | CAUDECOSTE | EARL DES CARRELOTS | |
| cours d'eau et nappes connectées | hiver | 5100 | 50 | ALLUVIONS DE GARONNE (1) (UG2) | 47 | Larroque Ouest | CAUDECOSTE | EARL DES CARRELOTS | |
| cours d'eau et nappes connectées | hiver | 3600 | 45 | ALLUVIONS DE GARONNE (1) (UG2) | 47 | Paribros | CAUDECOSTE | EARL DES CARRELOTS | |
| cours d'eau et nappes connectées | hiver | 5150 | 35 | ALLUVIONS DE GARONNE (1) (UG2) | 47 | Quilléau | CAUDECOSTE | EARL DES CARRELOTS | |
| cours d'eau et nappes connectées | hiver | 5280 | 30 | ALLUVIONS DE GARONNE (2) (UG1) | 47 | Diapatis | SENESTIS | EARL DES CORNIERES | |
| cours d'eau et nappes connectées | hiver | 2500 | 20 | ALLUVIONS DE GARONNE (2) (UG2) | 47 | La Cabane | CALONGES | EARL DES DEUX FERMES | |
| cours d'eau et nappes connectées | hiver | 20933 | 25 | ALLUVIONS DE GARONNE (2) (UG2) | 47 | Larroque | CALONGES | EARL DES DEUX FERMES | |
| cours d'eau et nappes connectées | hiver | 16320 | 30 | canal latéral à la garonne (ug2) | 47 | Fourlic | CAUMONT-SUR-GARONNE | EARL DES ERABLES | |
| cours d'eau et nappes connectées | hiver | 10000 | 0 | ALLUVIONS DE GARONNE (2) (UG2) | 47 | Roee | CLERMONT-DESSOUS | EARL DES GLYCINES | |
| cours d'eau et nappes connectées | hiver | 16800 | 0 | ALLUVIONS DE GARONNE (2) (UG2) | 47 | Le Rouge | MONHEURT | EARL DES QUATRES JEAN | |
| cours d'eau et nappes connectées | hiver | 10000 | 0 | ALLUVIONS DE GARONNE (2) (UG2) | 47 | Courliade | DAMAZAN | EARL DES QUATRES JEAN | |
| cours d'eau et nappes connectées | hiver | 7694 | 70 | ALLUVIONS DE GARONNE (1) (UG2) | 47 | Peaqué | MONHEURT | EARL DES QUATRES JEAN | |
| cours d'eau et nappes connectées | hiver | 6056 | 50 | ALLUVIONS DE GARONNE (1) (UG2) | 47 | Marquet | BRUCH | EARL DES RIVES DE L'AUVIGNON | |
| cours d'eau et nappes connectées | hiver | 5639 | 50 | ALLUVIONS DE GARONNE (1) (UG2) | 47 | Champ de Lesplau | BRUCH | EARL DES RIVES DE L'AUVIGNON | |
| cours d'eau et nappes connectées | hiver | 300 | 10 | ALLUVIONS DE GARONNE (2) (UG2) | 47 | Petit Sauvage | BRUCH | EARL DES RIVES DE L'AUVIGNON | |
| cours d'eau et nappes connectées | hiver | 8460 | 60 | ALLUVIONS DE GARONNE (2) (UG2) | 47 | Moulin Laccosté | DAMAZAN | EARL DES RIVES DE L'AUVIGNON | |
| cours d'eau et nappes connectées | hiver | 2700 | 35 | ALLUVIONS DE GARONNE (2) (UG2) | 47 | La Tuile | TONNEINS | EARL DES SET DINES | |
| cours d'eau et nappes connectées | hiver | 5600 | 40 | ALLUVIONS DE GARONNE (2) (UG2) | 47 | Truquet | TONNEINS | EARL DOMAINE DE CHANTE MERLE | |
| cours d'eau et nappes connectées | hiver | 1200 | 40 | ALLUVIONS DE GARONNE (2) (UG2) | 47 | Les plantes | MONHEURT | EARL DOMAINE DE CHANTE MERLE | |
| cours d'eau et nappes connectées | hiver | 4800 | 50 | ALLUVIONS DE GARONNE (2) (UG2) | 47 | Ricard | MONHEURT | EARL DOMAINE DE CHANTE MERLE | |
| cours d'eau et nappes connectées | hiver | 25000 | 30 | canal latéral à la garonne (ug2) | 47 | Capéran | FAULLEIT | EARL DOMAINE DE CHANTE MERLE | |
| cours d'eau et nappes connectées | hiver | 77500 | 40 | brimont | 47 | Coussort | VILLETON | EARL DOMAINE DE CHANTE MERLE | |
| cours d'eau et nappes connectées | hiver | 3000 | 50 | ALLUVIONS DE GARONNE (1) (UG2) | 47 | Libourne | LAPLUME | EARL DOMAINE DE MESTURET | |
| cours d'eau et nappes connectées | hiver | 11200 | 30 | garonne (ug2) | 47 | Primit de Bas | BOE | EARL DOMAINE DE SARRAU | |
| cours d'eau et nappes connectées | hiver | 5400 | 70 | ALLUVIONS DE GARONNE (1) (UG2) | 47 | Bernès | PORT-SAINT-MARIE | EARL D'ORION | |
| cours d'eau et nappes connectées | hiver | 300 | 30 | ALLUVIONS DE GARONNE (1) (UG2) | 47 | Bordeneuve | FEUGAROLLES | EARL DU BOSCO | |
| cours d'eau et nappes connectées | hiver | 4481 | 30 | ALLUVIONS DE GARONNE (1) (UG2) | 47 | Bordeneuve | SAINTE-COLOMBE-EN-BRUILHOIS | EARL DU BRUILHOIS | |
| cours d'eau et nappes connectées | hiver | 735 | 30 | ALLUVIONS DE GARONNE (1) (UG2) | 47 | Grave | CLERMONT-DESSOUS | EARL DU DOMAINE DE BAISE | |
| cours d'eau et nappes connectées | hiver | 5100 | 40 | ALLUVIONS DE GARONNE (1) (UG2) | 47 | Grave | CLERMONT-DESSOUS | EARL DU DOMAINE DE BAISE | |
| cours d'eau et nappes connectées | hiver | 85 | 4 | canal latéral à la garonne (ug2) | 47 | Canal RIVED_PK112.4 | PASSAGE | EARL DU DOMAINE DE GRAVE | |
| cours d'eau et nappes connectées | hiver | 29167 | 35 | ALLUVIONS DE GARONNE (1) (UG2) | 47 | Sabret | PASSAGE | EARL DU DOMAINE DE GRAVE | |
| cours d'eau et nappes connectées | hiver | 3000 | 30 | ALLUVIONS DE GARONNE (1) (UG2) | 47 | Loumbès | PASSAGE | EARL DU DOMAINE DE GRAVE | |
| cours d'eau et nappes connectées | hiver | 5700 | 45 | ALLUVIONS DE GARONNE (1) (UG2) | 47 | Sabret | DAMAZAN | EARL DU DOMAINE DE GRAVE | |
| cours d'eau et nappes connectées | hiver | 3600 | 30 | ALLUVIONS DE GARONNE (1) (UG2) | 47 | Loumbès | DAMAZAN | EARL DU DOMAINE DE GRAVE | |
| cours d'eau et nappes connectées | hiver | 12000 | 90 | ALLUVIONS DE GARONNE (1) (UG2) | 47 | Château de Nauhin | DAMAZAN | EARL DU DOMAINE DE GRAVE | |
| cours d'eau et nappes connectées | hiver | 25000 | 30 | canal latéral à la garonne (ug2) | 47 | Le Bouc | DAMAZAN | EARL DU DOMAINE DE GRAVE | |
| cours d'eau et nappes connectées | hiver | 9000 | 50 | ALLUVIONS DE GARONNE (1) (UG2) | 47 | Gravelis pulis | DAMAZAN | EARL DU MIRAIL | |
| cours d'eau et nappes connectées | hiver | 6300 | 50 | ALLUVIONS DE GARONNE (1) (UG2) | 47 | Gravel séchoir | DAMAZAN | EARL DU MIRAIL | |
| cours d'eau et nappes connectées | hiver | 6300 | 50 | ALLUVIONS DE GARONNE (1) (UG2) | 47 | Pellet | DAMAZAN | EARL DU MIRAIL | |
| cours d'eau et nappes connectées | hiver | 12000 | 70 | ALLUVIONS DE GARONNE (1) (UG2) | 47 | La Motte | DAMAZAN | EARL DU MIRAIL | |
| cours d'eau et nappes connectées | hiver | 6300 | 50 | ALLUVIONS DE GARONNE (2) (UG2) | 47 | Bernacéau | SAINT-LEGER | EARL DU MIRAIL | |
| cours d'eau et nappes connectées | hiver | 9000 | 50 | ALLUVIONS DE GARONNE (2) (UG2) | 47 | La Ribère | SAINT-LEGER | EARL DU MIRAIL | |

| ressources | période | volumen autorisés | débit autorisés | milieu géré | département | lieu-dit | commentaire | nom | prénom |
|----------------------------------|---------|-------------------|-----------------|----------------------------------|-------------|---------------------|-----------------------------|---------------------------------|--------|
| cours d'eau et nappes connectées | hiver | 58333 | 70 | canal latéral à la garonne (ug2) | 47 | Pellat | DAMAZAN | EARL DU MIRAIL | |
| cours d'eau et nappes connectées | hiver | 700 | 28 | garonne (ug2) | 47 | Moulin de l'Ourbie | TONNEINS | EARL DU MOULIN DE L'OURBIE | |
| cours d'eau et nappes connectées | hiver | 33333 | 40 | canal latéral à la garonne (ug2) | 47 | Bermes | MARCELLUS | EARL DU MUSCAT | |
| cours d'eau et nappes connectées | hiver | 25000 | 30 | canal latéral à la garonne (ug2) | 47 | Guilhem | MARCELLUS | EARL DU MUSCAT | |
| cours d'eau et nappes connectées | hiver | 3300 | 27 | canal latéral à la garonne (ug2) | 47 | Naudon | MARCELLUS | EARL DU MUSCAT | |
| cours d'eau et nappes connectées | hiver | 118866 | 140 | ALLUVIONS DE GARONNE (2) (UG2) | 47 | Guilhern | PUCH-D'AGENAIS | EARL DU PALMIER | |
| cours d'eau et nappes connectées | hiver | 58333 | 70 | canal latéral à la garonne (ug2) | 47 | Guilhern | PUCH-D'AGENAIS | EARL DU PALMIER | |
| cours d'eau et nappes connectées | hiver | 900 | 50 | canal latéral à la garonne (ug2) | 47 | Lalanne de Léraut | FAUILLET | EARL DU PETIT MAYNE | |
| cours d'eau et nappes connectées | hiver | 2100 | 36 | ALLUVIONS DE GARONNE (2) (UG2) | 47 | Chicot | SERIGNAC-SUR-GARONNE | EARL DU PETIT MAYNE | |
| cours d'eau et nappes connectées | hiver | 3000 | 31 | ALLUVIONS DE GARONNE (1) (UG2) | 47 | Lac de Lafon | LAYRAC | EARL DU PETIT MAYNE | |
| cours d'eau et nappes connectées | hiver | 2220 | 15 | ALLUVIONS DE GARONNE (1) (UG2) | 47 | Pont de la Peyre | CAUDECOSTE | EARL DURAND BERNARD | |
| cours d'eau et nappes connectées | hiver | 8450 | 31 | ALLUVIONS DE GARONNE (1) (UG2) | 47 | Jaumet | CAUDECOSTE | EARL DURAND BERNARD | |
| cours d'eau et nappes connectées | hiver | 1050 | 18 | masse de pressées | 47 | Bordo-Basso | LAUGNAC | EARL DURAND BERNARD | |
| cours d'eau et nappes connectées | hiver | 1800 | 30 | ALLUVIONS DE GARONNE (1) (UG2) | 47 | La Sebe | CAUDECOSTE | EARL DURAND BERNARD | |
| cours d'eau et nappes connectées | hiver | 4500 | 50 | ALLUVIONS DE GARONNE (1) (UG2) | 47 | Corté | CAUDECOSTE | EARL DURAND BERNARD | |
| cours d'eau et nappes connectées | hiver | 1200 | 25 | ALLUVIONS DE GARONNE (1) (UG2) | 47 | Luguet | CAUDECOSTE | EARL DURAND BERNARD | |
| cours d'eau et nappes connectées | hiver | 5400 | 25 | ALLUVIONS DE GARONNE (1) (UG2) | 47 | Luguet | BRAX | EARL FAUGE | |
| cours d'eau et nappes connectées | hiver | 33333 | 40 | canal latéral à la garonne (UG3) | 47 | Lamourtières | BRAX | EARL FAUGE | |
| cours d'eau et nappes connectées | hiver | 2800 | 40 | ALLUVIONS DE GARONNE (1) (UG2) | 47 | MATALIN | MONTESQUIEU | EARL FAUGE | |
| cours d'eau et nappes connectées | hiver | 1600 | 28 | ALLUVIONS DE GARONNE (1) (UG2) | 47 | Sans | SAINT-NICOLAS-DE-LA-BALERME | EARL GERLERO VALLEY | |
| cours d'eau et nappes connectées | hiver | 2560 | 30 | ALLUVIONS DE GARONNE (2) (UG2) | 47 | Gilet | TONNEINS | EARL GERLERO SENS | |
| cours d'eau et nappes connectées | hiver | 5400 | 30 | ALLUVIONS DE GARONNE (2) (UG2) | 47 | Aux petits Ourgeols | TONNEINS | EARL GILET | |
| cours d'eau et nappes connectées | hiver | 3300 | 30 | ALLUVIONS DE GARONNE (2) (UG2) | 47 | Murallet | TONNEINS | EARL GILET | |
| cours d'eau et nappes connectées | hiver | 5400 | 30 | ALLUVIONS DE GARONNE (2) (UG2) | 47 | Lacombe | TONNEINS | EARL GILET | |
| cours d'eau et nappes connectées | hiver | 3000 | 25 | ALLUVIONS DE GARONNE (2) (UG2) | 47 | Baudon | MONHEURT | EARL GILET | |
| cours d'eau et nappes connectées | hiver | 4500 | 35 | bernieu | 47 | Baudon | MONHEURT | EARL ISAFRAN | |
| cours d'eau et nappes connectées | hiver | 50000 | 60 | canal latéral à la garonne (ug2) | 47 | Baudon | PUCH-D'AGENAIS | EARL ISAFRAN | |
| cours d'eau et nappes connectées | hiver | 37500 | 45 | canal latéral à la garonne (ug2) | 47 | Guilhern | PUCH-D'AGENAIS | EARL ISAFRAN | |
| cours d'eau et nappes connectées | hiver | 2400 | 18 | ALLUVIONS DE GARONNE (2) (UG2) | 47 | Labarthe | PUCH-D'AGENAIS | EARL ISAFRAN | |
| cours d'eau et nappes connectées | hiver | 3600 | 30 | ALLUVIONS DE GARONNE (2) (UG2) | 47 | La Clède | PUCH-D'AGENAIS | EARL LA CAVE | |
| cours d'eau et nappes connectées | hiver | 83333 | 100 | canal latéral à la garonne (ug2) | 47 | Ponçon | PUCH-D'AGENAIS | EARL LA CAVE | |
| cours d'eau et nappes connectées | hiver | 600 | 15 | ceve | 47 | Au Surfe | PUCH-D'AGENAIS | EARL LA CAVE | |
| cours d'eau et nappes connectées | hiver | 18333 | 22 | canal latéral à la garonne (UG3) | 47 | Lacoste | PUCH-D'AGENAIS | EARL LA CAVE | |
| cours d'eau et nappes connectées | hiver | 18333 | 22 | canal latéral à la garonne (UG3) | 47 | Cazavet | SAINT-JEAN-DE-THURAC | EARL LACOSTE | |
| cours d'eau et nappes connectées | hiver | 5100 | 40 | ALLUVIONS DE GARONNE (1) (UG2) | 47 | Commenterie | SAINT-ROMAIN-LE-NOBLE | EARL LACOSTE | |
| cours d'eau et nappes connectées | hiver | 8600 | 40 | ALLUVIONS DE GARONNE (1) (UG2) | 47 | Bermes | SAINT-NICOLAS-DE-LA-BALERME | EARL LACOSTE | |
| cours d'eau et nappes connectées | hiver | 83333 | 100 | canal latéral à la garonne (ug2) | 47 | Cazemajou | CAUDECOSTE | EARL LAFORGUE | |
| cours d'eau et nappes connectées | hiver | 2400 | 18 | ALLUVIONS DE GARONNE (1) (UG2) | 47 | Mazerolles | MARCELLUS | EARL LAFORGUE | |
| cours d'eau et nappes connectées | hiver | 3000 | 25 | ALLUVIONS DE GARONNE (1) (UG2) | 47 | Moulin de Bacheron | DAMAZAN | EARL LE MARENSIN | |
| cours d'eau et nappes connectées | hiver | 0 | 0 | canal latéral à la garonne (ug2) | 47 | Percasse | DAMAZAN | EARL LES BOULBENES | |
| cours d'eau et nappes connectées | hiver | 25000 | 27 | canal latéral à la garonne (ug2) | 47 | Baragne | SAINT-PIERRE-DE-BUZET | EARL LES BOULBENES | |
| cours d'eau et nappes connectées | hiver | 7500 | 60 | ALLUVIONS DE GARONNE (1) (UG2) | 47 | Tourret | BUZET-SUR-BAISE | EARL LES TERRASSES DE MICHELET | |
| cours d'eau et nappes connectées | hiver | 7500 | 60 | ALLUVIONS DE GARONNE (1) (UG2) | 47 | Lacaperanie | SAINT-LAURENT | EARL LES TERRASSES DE MICHELET | |
| cours d'eau et nappes connectées | hiver | 13600 | 170 | garonne (ug2) | 47 | Passage de Thouars | SAINT-LAURENT | EARL LES VERGERS DE LACAPERANIE | |
| cours d'eau et nappes connectées | hiver | 3000 | 25 | ALLUVIONS DE GARONNE (1) (UG2) | 47 | Broussat | PORT-SAINTE-MARIE | EARL LES VERGERS DE LACAPERANIE | |
| cours d'eau et nappes connectées | hiver | 1700 | 30 | ourbies | 47 | Moulineau | CAUDECOSTE | EARL LORO | |
| cours d'eau et nappes connectées | hiver | 30000 | 50 | garonne (ug2) | 47 | Raille | CAUDECOSTE | EARL MASSON YVES | |
| cours d'eau et nappes connectées | hiver | 22000 | 50 | garonne (ug2) | 47 | Pemares | TONNEINS | EARL MOULINEAU | |
| cours d'eau et nappes connectées | hiver | 800 | 20 | ALLUVIONS DE GARONNE (2) (UG2) | 47 | Delesta | VILLETON | EARL PAJAU PORC FERMIER | |
| cours d'eau et nappes connectées | hiver | 11200 | 60 | ALLUVIONS DE GARONNE (2) (UG2) | 47 | Cap Blanc | TONNEINS | EARL PANCHERI | |
| cours d'eau et nappes connectées | hiver | 10000 | 50 | ALLUVIONS DE GARONNE (1) (UG2) | 47 | Comières | LAGRIERE | EARL PESSOTTO | |
| cours d'eau et nappes connectées | hiver | 24450 | 165 | ALLUVIONS DE GARONNE (1) (UG2) | 47 | Pujols Ouest | COLAYRAC-SAINT-CIRQ | EARL PETIT BUSCOU | |
| cours d'eau et nappes connectées | hiver | 2700 | 36 | ALLUVIONS DE GARONNE (1) (UG2) | 47 | Not | COLAYRAC-SAINT-CIRQ | EARL PETIT BUSCOU | |
| cours d'eau et nappes connectées | hiver | 12450 | 40 | ALLUVIONS DE GARONNE (2) (UG2) | 47 | Amicot | SAINT-HILAIRE-DE-LUSIGNAN | EARL PETIT BUSCOU | |
| cours d'eau et nappes connectées | hiver | 1200 | 25 | ALLUVIONS DE GARONNE (1) (UG2) | 47 | Arqué | FAUILLET | EARL PHILIPPE MARTIN | |
| cours d'eau et nappes connectées | hiver | 3600 | 30 | ALLUVIONS DE GARONNE (1) (UG2) | 47 | Salliste | THOUARS-SUR-GARONNE | EARL PIZZOLATO | |
| cours d'eau et nappes connectées | hiver | 900 | 30 | ALLUVIONS DE GARONNE (1) (UG2) | 47 | Pangriette | BOE | EARL PRAT JEAN BERNARD | |
| cours d'eau et nappes connectées | hiver | 6300 | 50 | ALLUVIONS DE GARONNE (1) (UG2) | 47 | Canère de Barmès | SAINT-COLOMBE-EN-BRUILHOIS | EARL PRAT JEAN BERNARD | |
| cours d'eau et nappes connectées | hiver | 2400 | 35 | ALLUVIONS DE GARONNE (1) (UG2) | 47 | | SAINT-COLOMBE-EN-BRUILHOIS | EARL SABADINI | |

| ressources | portée | volumen autorisé | débit autorisé | milieu prélevé | département | Beau-dit | commune | nom | prénom |
|----------------------------------|--------|------------------|----------------|----------------------------------|-------------|-----------------------|-----------------------------|--------------------------------|----------------------|
| cours d'eau et nappes connectées | hiver | 2450 | 35 | ALLUVIONS DE GARONNE (1) (UG2) | 47 | Sauvage las boulières | DAMAZAN | EARL SAUVAGE | |
| cours d'eau et nappes connectées | hiver | 300 | 35 | ALLUVIONS DE GARONNE (2) (UG2) | 47 | Blanchœur | SAINT-LEGER | EARL SAUVAGE | |
| cours d'eau et nappes connectées | hiver | 1770 | 20 | ALLUVIONS DE GARONNE (2) (UG2) | 47 | Renatoud | TONNEINS | EARL TEYSSOU | |
| cours d'eau et nappes connectées | hiver | 2000 | 15 | ALLUVIONS DE GARONNE (2) (UG2) | 47 | Chaussaule | TONNEINS | EARL TEYSSOU | |
| cours d'eau et nappes connectées | hiver | 1050 | 28 | ALLUVIONS DE GARONNE (2) (UG2) | 47 | Pinacés | FAUILLET | EARL VASINIAC | |
| cours d'eau et nappes connectées | hiver | 3600 | 15 | ALLUVIONS DE GARONNE (2) (UG2) | 47 | Latané | TONNEINS | EARL VASINIAC | Jeany |
| cours d'eau et nappes connectées | hiver | 8000 | 25 | ALLUVIONS DE GARONNE (2) (UG2) | 47 | Latané | TONNEINS | EARL VASINIAC | Jeany |
| cours d'eau et nappes connectées | hiver | 6000 | 40 | ALLUVIONS DE GARONNE (2) (UG2) | 47 | Lafraque | TONNEINS | EARL VASINIAC | Jeany |
| cours d'eau et nappes connectées | hiver | 75000 | 90 | canal latéral à la garonne (ug2) | 47 | Falote | PUCH-DAGENAIS | EARL VASINIAC | Jeany |
| cours d'eau et nappes connectées | hiver | 6000 | 30 | ALLUVIONS DE GARONNE (1) (UG2) | 47 | Laramé | SAINT-LEGER | FARINA | Jeany |
| cours d'eau et nappes connectées | hiver | 7200 | 60 | ALLUVIONS DE GARONNE (2) (UG2) | 47 | Las Téboulères | SAINT-LEGER | FARINA | Jeany |
| cours d'eau et nappes connectées | hiver | 1800 | 40 | ALLUVIONS DE GARONNE (2) (UG2) | 47 | Bordeneuve | DAMAZAN | FARINA | Jeany |
| cours d'eau et nappes connectées | hiver | 110700 | 1500 | ALLUVIONS DE GARONNE (2) (UG2) | 47 | Bordeneuve | SAINT-LEGER | FARINA | Thierry |
| cours d'eau et nappes connectées | hiver | 105600 | 1500 | ALLUVIONS DE GARONNE (2) (UG2) | 47 | Bordeneuve | SAINT-LEGER | FARINA | Thierry |
| cours d'eau et nappes connectées | hiver | 3000 | 35 | ALLUVIONS DE GARONNE (2) (UG2) | 47 | Versailles | MONHEURT | FARINA | Thierry |
| cours d'eau et nappes connectées | hiver | 2700 | 35 | ALLUVIONS DE GARONNE (2) (UG2) | 47 | Lacombe | MONHEURT | FARINA | Thierry |
| cours d'eau et nappes connectées | hiver | 119000 | 1500 | ALLUVIONS DE GARONNE (2) (UG2) | 47 | Lasplac | MONHEURT | FARINA | Thierry |
| cours d'eau et nappes connectées | hiver | 25783 | 30,94 | canal latéral à la garonne (ug2) | 47 | Caillouel | BRUCH | FEDERAT L-G PECHE PROTECT AQUA | Thierry |
| cours d'eau et nappes connectées | hiver | 3600 | 30 | ourbière | 47 | Moulin d'Ardoain | RAZIMET | FILLONNEAU | Mauricette |
| cours d'eau et nappes connectées | hiver | 867 | 30 | ourbière | 47 | Grand Mayne | LEFRITZ-MONCASSIN | FILLONNEAU | Mauricette |
| cours d'eau et nappes connectées | hiver | 1500 | 17 | ALLUVIONS DE GARONNE (2) (UG2) | 47 | Paybom | CALONGES | FINCATO | Evelyne |
| cours d'eau et nappes connectées | hiver | 1800 | 50 | ALLUVIONS DE GARONNE (1) (UG2) | 47 | Mouilles | FEUGAROLLES | FLORIAN | Patrick |
| cours d'eau et nappes connectées | hiver | 4200 | 50 | ALLUVIONS DE GARONNE (1) (UG2) | 47 | Cap Blanc | FEUGAROLLES | FLORIAN | Patrick |
| cours d'eau et nappes connectées | hiver | 2700 | 50 | ALLUVIONS DE GARONNE (1) (UG2) | 47 | Mouilles | FEUGAROLLES | FLORIAN | Patrick |
| cours d'eau et nappes connectées | hiver | 0 | 0 | canal latéral à la garonne (ug2) | 47 | Caillouel | FOURQUES-SUR-GARONNE | FONGARO | Patrick |
| cours d'eau et nappes connectées | hiver | 8533 | 10 | canal latéral à la garonne (ug2) | 47 | Marescot | FOURQUES-SUR-GARONNE | FONGARO | Guy |
| cours d'eau et nappes connectées | hiver | 3852 | 30 | ALLUVIONS DE GARONNE (1) (UG2) | 47 | Resteau | MONTESQUIEU | FONBOSCO | Guy |
| cours d'eau et nappes connectées | hiver | 4600 | 100 | garonne (ug2) | 47 | Le Ha | SERGNAC-SUR-GARONNE | FOURNIS | Christiane |
| cours d'eau et nappes connectées | hiver | 3600 | 35 | ALLUVIONS DE GARONNE (2) (UG2) | 47 | Blandin | LAGRIERE | FRANCOIS | Max |
| cours d'eau et nappes connectées | hiver | 3000 | 0 | ALLUVIONS DE GARONNE (2) (UG2) | 47 | Blandin | LAGRIERE | FRANCOIS | Patrick Jean-Germain |
| cours d'eau et nappes connectées | hiver | 4500 | 40 | ALLUVIONS DE GARONNE (2) (UG2) | 47 | Rebenac | LAGRIERE | FRANCOIS | Patrick Jean-Germain |
| cours d'eau et nappes connectées | hiver | 3000 | 0 | ALLUVIONS DE GARONNE (2) (UG2) | 47 | Carnetis | LAGRIERE | FRANCOIS | Patrick Jean-Germain |
| cours d'eau et nappes connectées | hiver | 37500 | 45 | canal latéral à la garonne (ug2) | 47 | Dunogues | LAGRIERE | FRANCOIS | Patrick Jean-Germain |
| cours d'eau et nappes connectées | hiver | 5100 | 60 | ALLUVIONS DE GARONNE (2) (UG2) | 47 | Rabucha | LAGRIERE | FRANCOIS | Patrick Jean-Germain |
| cours d'eau et nappes connectées | hiver | 6000 | 30 | ALLUVIONS DE GARONNE (1) (UG2) | 47 | Las Barribès | LAGRIERE | FRANCOIS | Patrick Jean-Germain |
| cours d'eau et nappes connectées | hiver | 3600 | 60 | ALLUVIONS DE GARONNE (1) (UG2) | 47 | Hargues | SAINTE-COLOMBE-EN-BRUILLOIS | FRANCOIS | Patrick Jean-Germain |
| cours d'eau et nappes connectées | hiver | 0 | 0 | ALLUVIONS DE GARONNE (1) (UG2) | 47 | Pont de Jeanrot | TONNEINS | GAEC DE BAGNOC | |
| cours d'eau et nappes connectées | hiver | 11200 | 20 | ALLUVIONS DE GARONNE (2) (UG2) | 47 | Ille | TONNEINS | GAEC DE BAGNOC | |
| cours d'eau et nappes connectées | hiver | 7000 | 20 | ALLUVIONS DE GARONNE (2) (UG2) | 47 | Gabarot | TONNEINS | GAEC DE BORDEVIELLE | |
| cours d'eau et nappes connectées | hiver | 2000 | 25 | ourbière | 47 | Astarot | TONNEINS | GAEC DE BORDEVIELLE | |
| cours d'eau et nappes connectées | hiver | 3710 | 50 | ALLUVIONS DE GARONNE (2) (UG2) | 47 | Chalosse | ANZEX | GAEC DE CAUZIA | |
| cours d'eau et nappes connectées | hiver | 3700 | 40 | ALLUVIONS DE GARONNE (2) (UG2) | 47 | Roumet | LAGRIERE | GAEC DE CHALUSSE | |
| cours d'eau et nappes connectées | hiver | 800 | 42 | ALLUVIONS DE GARONNE (2) (UG2) | 47 | Labarère | LAGRIERE | GAEC DE CHALUSSE | |
| cours d'eau et nappes connectées | hiver | 1400 | 6 | ALLUVIONS DE GARONNE (1) (UG2) | 47 | Domingue Est | VILLETON | GAEC DE CHALUSSE | |
| cours d'eau et nappes connectées | hiver | 290 | 6 | ALLUVIONS DE GARONNE (1) (UG2) | 47 | Domingue Est | MONTESQUIEU | GAEC DE DOMINGUE | |
| cours d'eau et nappes connectées | hiver | 48900 | 120 | lauradane (portail) | 47 | Guillemy | MONTESQUIEU | GAEC DE DOMINGUE | |
| cours d'eau et nappes connectées | hiver | 5088 | 85 | garonne (ug2) | 47 | Leesars | SAUVAGNAS | GAEC DE LA GARENNE | |
| cours d'eau et nappes connectées | hiver | 12000 | 120 | garonne (ug2) | 47 | Perin | CLERMONT-DESSOUS | GAEC DE LA GARENNE | |
| cours d'eau et nappes connectées | hiver | 13500 | 150 | garonne (ug2) | 47 | Chabreau | CLERMONT-DESSOUS | GAEC DE LOUSTALET | |
| cours d'eau et nappes connectées | hiver | 9000 | 40 | garonne (ug2) | 47 | Borde Basse | CLERMONT-DESSOUS | GAEC DE LOUSTALET | |
| cours d'eau et nappes connectées | hiver | 9000 | 40 | garonne (ug2) | 47 | La Bourçells | CLERMONT-DESSOUS | GAEC DE LOUSTALET | |
| cours d'eau et nappes connectées | hiver | 9000 | 40 | les marenques | 47 | Pepellet | CLERMONT-DESSOUS | GAEC DE LOUSTALET | |
| cours d'eau et nappes connectées | hiver | 9800 | 8 | brimont | 47 | Lagravette | CUJ | GAEC DE LOUSTALET | |
| cours d'eau et nappes connectées | hiver | 3600 | 30 | ALLUVIONS DE GARONNE (2) (UG2) | 47 | St Germain | MOIRAX | GAEC DE SAHUC | |
| cours d'eau et nappes connectées | hiver | 4770 | 30 | ALLUVIONS DE GARONNE (2) (UG2) | 47 | Richelleu | TONNEINS | GAEC DE SAINT-GERMAIN | |
| cours d'eau et nappes connectées | hiver | 750 | 30 | ALLUVIONS DE GARONNE (2) (UG2) | 47 | St Germain | VILLETON | GAEC DE SAINT-GERMAIN | |
| cours d'eau et nappes connectées | hiver | 9680 | 32 | ALLUVIONS DE GARONNE (2) (UG2) | 47 | Mouchon | TONNEINS | GAEC DE SAINT-GERMAIN | |
| cours d'eau et nappes connectées | hiver | 10980 | 15 | ALLUVIONS DE GARONNE (2) (UG2) | 47 | Beaufieu | PUCH-DAGENAIS | GAEC DEMETER | |
| cours d'eau et nappes connectées | hiver | 3000 | 35 | ALLUVIONS DE GARONNE (2) (UG2) | 47 | Videau | PUCH-DAGENAIS | GAEC DEMETER | |

| réseaux | période | volumen autorisés | débit autorisé | millieu protégé | département | lieu-dit | commune | nom | phénom |
|----------------------------------|---------|-------------------|----------------|----------------------------------|-------------|----------------------|-----------------------------|---------------------------|---------|
| cours d'eau et nappes connectées | hiver | 16000 | 30 | canal latéral à la garonne (ug2) | 47 | Canal_RIVED_PK141.85 | PUCH-D'AGENNAIS | GAEC DEMETER | |
| cours d'eau et nappes connectées | hiver | 12800 | 30 | garonne (ug2) | 47 | Guiral | PASSAGE | GAEC DES CEDRES | |
| cours d'eau et nappes connectées | hiver | 18600 | 120 | ALLUVIONS DE GARONNE (1) (UG2) | 47 | Mauge | BRAX | GAEC DES QUATRE CHEMINS | |
| cours d'eau et nappes connectées | hiver | 2400 | 24 | ALLUVIONS DE GARONNE (1) (UG2) | 47 | Fonfrède | BRAX | GAEC DES QUATRE CHEMINS | |
| cours d'eau et nappes connectées | hiver | 20000 | 24 | canal latéral à la garonne (ug2) | 47 | Coutourné | BRAX | GAEC DES QUATRE CHEMINS | |
| cours d'eau et nappes connectées | hiver | 1400 | 24 | gouillard | 47 | Mouret | SAINTE-COLOMBE-EN-BRUILHOIS | GAEC DES QUATRE CHEMINS | |
| cours d'eau et nappes connectées | hiver | 900 | 25 | ALLUVIONS DE GARONNE (1) (UG2) | 47 | Lisandra | SAINTE-COLOMBE-EN-BRUILHOIS | GAEC DOMAINE DE LISSANDRE | |
| cours d'eau et nappes connectées | hiver | 3300 | 25 | ALLUVIONS DE GARONNE (1) (UG2) | 47 | Lacouture | SAINTE-COLOMBE-EN-BRUILHOIS | GAEC DOMAINE DE LISSANDRE | |
| cours d'eau et nappes connectées | hiver | 1200 | 22 | ALLUVIONS DE GARONNE (1) (UG2) | 47 | Rebon | CLERMONT-SUBIRAN | GAEC LE GRAND CHANT | |
| cours d'eau et nappes connectées | hiver | 3900 | 22 | ALLUVIONS DE GARONNE (1) (UG2) | 47 | Bachère | CLERMONT-SUBIRAN | GAEC LE GRAND CHANT | |
| cours d'eau et nappes connectées | hiver | 6000 | 32 | ALLUVIONS DE GARONNE (1) (UG2) | 47 | Francès | CLERMONT-SUBIRAN | GAEC LE GRAND CHANT | |
| cours d'eau et nappes connectées | hiver | 1200 | 7.2 | canal latéral à la garonne (ug2) | 47 | Bourneau | CLERMONT-SUBIRAN | GAEC LE GRAND CHANT | |
| cours d'eau et nappes connectées | hiver | 1200 | 10 | ALLUVIONS DE GARONNE (2) (UG2) | 47 | Legaulle | CLERMONT-SUBIRAN | GAEC LE GRAND CHANT | |
| cours d'eau et nappes connectées | hiver | 0 | 10 | ALLUVIONS DE GARONNE (2) (UG2) | 47 | Legaulle | CLERMONT-SUBIRAN | GAEC LE GRAND CHANT | |
| cours d'eau et nappes connectées | hiver | 1640 | 25 | ALLUVIONS DE GARONNE (2) (UG2) | 47 | Bernardin Vieux | CLERMONT-SUBIRAN | GAEC LE GRAND CHANT | |
| cours d'eau et nappes connectées | hiver | 6100 | 40 | ALLUVIONS DE GARONNE (2) (UG2) | 47 | Guilouberte | CLERMONT-SUBIRAN | GAEC LE GRAND CHANT | |
| cours d'eau et nappes connectées | hiver | 1200 | 25 | ALLUVIONS DE GARONNE (2) (UG2) | 47 | Ste Livrade | CLERMONT-SUBIRAN | GAEC LE GRAND CHANT | |
| cours d'eau et nappes connectées | hiver | 2700 | 20 | ALLUVIONS DE GARONNE (1) (UG2) | 47 | Astarots | CLERMONT-SUBIRAN | GAEC LE GRAND CHANT | |
| cours d'eau et nappes connectées | hiver | 1200 | 20 | ALLUVIONS DE GARONNE (1) (UG2) | 47 | Juliet | CLERMONT-SUBIRAN | GAEC LE GRAND CHANT | |
| cours d'eau et nappes connectées | hiver | 25000 | 30 | canal latéral à la garonne (ug2) | 47 | Capots | DAMAZAN | GALLO | Elvidio |
| cours d'eau et nappes connectées | hiver | 8333 | 10 | canal latéral à la garonne (ug2) | 47 | Pellet | DAMAZAN | GARCON | Claude |
| cours d'eau et nappes connectées | hiver | 9000 | 10.8 | canal latéral à la garonne (ug2) | 47 | Maison de Retraite | DAMAZAN | GARCON | Claude |
| cours d'eau et nappes connectées | hiver | 9000 | 10.8 | canal latéral à la garonne (ug2) | 47 | St Vincent | DAMAZAN | GARCON | Claude |
| cours d'eau et nappes connectées | hiver | 9000 | 10.8 | canal latéral à la garonne (ug2) | 47 | Le Coutourné | DAMAZAN | GARCON | Claude |
| cours d'eau et nappes connectées | hiver | 9000 | 10.8 | canal latéral à la garonne (ug2) | 47 | St Vincent 2 | DAMAZAN | GARCON | Claude |
| cours d'eau et nappes connectées | hiver | 2700 | 15 | ALLUVIONS DE GARONNE (1) (UG2) | 47 | La Bourdasse | DAMAZAN | GARCON | Claude |
| cours d'eau et nappes connectées | hiver | 4500 | 30 | ALLUVIONS DE GARONNE (1) (UG2) | 47 | Las Cassagnes | DAMAZAN | GARCON | Claude |
| cours d'eau et nappes connectées | hiver | 1800 | 2.16 | canal latéral à la garonne (ug2) | 47 | Jardin | DAMAZAN | GARCON | Claude |
| cours d'eau et nappes connectées | hiver | 5580 | 40 | ALLUVIONS DE GARONNE (2) (UG2) | 47 | Pebauque | DAMAZAN | GARCON | Claude |
| cours d'eau et nappes connectées | hiver | 20833 | 25 | ALLUVIONS DE GARONNE (2) (UG2) | 47 | ST MARTIN | DAMAZAN | GARCON | Claude |
| cours d'eau et nappes connectées | hiver | 0 | 0 | canal latéral à la garonne (ug2) | 47 | Lomplan | DAMAZAN | GARCON | Claude |
| cours d'eau et nappes connectées | hiver | 5200 | 10 | ALLUVIONS DE GARONNE (2) (UG2) | 47 | Prairie du Bernet | DAMAZAN | GARCON | Claude |
| cours d'eau et nappes connectées | hiver | 9600 | 45 | ALLUVIONS DE GARONNE (1) (UG2) | 47 | Traces | DAMAZAN | GARCON | Claude |
| cours d'eau et nappes connectées | hiver | 7800 | 120 | ALLUVIONS DE GARONNE (1) (UG2) | 47 | Menin | DAMAZAN | GARCON | Claude |
| cours d'eau et nappes connectées | hiver | 5400 | 38 | ALLUVIONS DE GARONNE (1) (UG2) | 47 | Barthes | DAMAZAN | GARCON | Claude |
| cours d'eau et nappes connectées | hiver | 1200 | 45 | ALLUVIONS DE GARONNE (1) (UG2) | 47 | Ruisseau Mort | DAMAZAN | GARCON | Claude |
| cours d'eau et nappes connectées | hiver | 5400 | 40 | ALLUVIONS DE GARONNE (1) (UG2) | 47 | Pauquet | DAMAZAN | GARCON | Claude |
| cours d'eau et nappes connectées | hiver | 0 | 0 | canal latéral à la garonne (ug2) | 47 | MARY | DAMAZAN | GARCON | Claude |
| cours d'eau et nappes connectées | hiver | 3000 | 3.6 | ALLUVIONS DE GARONNE (UG3) | 47 | Lagneau | DAMAZAN | GARCON | Claude |
| cours d'eau et nappes connectées | hiver | 3300 | 40 | ALLUVIONS DE GARONNE (1) (UG2) | 47 | Merte | DAMAZAN | GARCON | Claude |
| cours d'eau et nappes connectées | hiver | 2100 | 20 | ALLUVIONS DE GARONNE (1) (UG2) | 47 | Merte | DAMAZAN | GARCON | Claude |
| cours d'eau et nappes connectées | hiver | 2400 | 20 | ALLUVIONS DE GARONNE (1) (UG2) | 47 | Coullin | DAMAZAN | GARCON | Claude |
| cours d'eau et nappes connectées | hiver | 1200 | 18 | ALLUVIONS DE GARONNE (1) (UG2) | 47 | Lamoulière | DAMAZAN | GARCON | Claude |
| cours d'eau et nappes connectées | hiver | 600 | 13 | ALLUVIONS DE GARONNE (1) (UG2) | 47 | île de Balen | DAMAZAN | GARCON | Claude |
| cours d'eau et nappes connectées | hiver | 5400 | 15 | garonne (ug2) | 47 | Canal_RIVED_PK138.8 | DAMAZAN | GARCON | Claude |
| cours d'eau et nappes connectées | hiver | 9000 | 10.8 | canal latéral à la garonne (ug2) | 47 | Lapoyte | DAMAZAN | GARCON | Claude |
| cours d'eau et nappes connectées | hiver | 25000 | 0 | affluent de l'ourbes (sans nom) | 47 | Courtiade | DAMAZAN | GARCON | Claude |
| cours d'eau et nappes connectées | hiver | 1400 | 30 | ALLUVIONS DE GARONNE (2) (UG2) | 47 | Lajon | DAMAZAN | GARCON | Claude |
| cours d'eau et nappes connectées | hiver | 2100 | 30 | ALLUVIONS DE GARONNE (2) (UG2) | 47 | Bochette | DAMAZAN | GARCON | Claude |
| cours d'eau et nappes connectées | hiver | 3750 | 35 | ALLUVIONS DE GARONNE (2) (UG2) | 47 | Milloc Bas | DAMAZAN | GARCON | Claude |
| cours d'eau et nappes connectées | hiver | 69400 | 95 | anzex | 47 | Lacotte | DAMAZAN | GARCON | Claude |
| cours d'eau et nappes connectées | hiver | 1000 | 40 | ALLUVIONS DE GARONNE (2) (UG2) | 47 | Lafore | DAMAZAN | GARCON | Claude |
| cours d'eau et nappes connectées | hiver | 1600 | 40 | ALLUVIONS DE GARONNE (2) (UG2) | 47 | Callours Bas | DAMAZAN | GARCON | Claude |
| cours d'eau et nappes connectées | hiver | 3600 | 30 | ALLUVIONS DE GARONNE (1) (UG2) | 47 | Labourdette | DAMAZAN | GARCON | Claude |
| cours d'eau et nappes connectées | hiver | 0 | 0 | garonne (ug2) | 47 | Labourdette | DAMAZAN | GARCON | Claude |
| cours d'eau et nappes connectées | hiver | 0 | 0 | garonne (ug2) | 47 | Labourdette | DAMAZAN | GARCON | Claude |
| cours d'eau et nappes connectées | hiver | 1750 | 25 | ALLUVIONS DE GARONNE (2) (UG2) | 47 | Villemort | DAMAZAN | GARCON | Claude |
| cours d'eau et nappes connectées | hiver | 4000 | 30 | ALLUVIONS DE GARONNE (2) (UG2) | 47 | La battisse | DAMAZAN | GARCON | Claude |
| cours d'eau et nappes connectées | hiver | 58333 | 70 | canal latéral à la garonne (ug2) | 47 | Loustet | DAMAZAN | GARCON | Claude |

| ressources | | période | | volume autorisé | | débit autorisé | | régime | | lieu-dit | | commune | | nom | | premier | |
|----------------------------------|-------|---------|-----|----------------------------------|----------------------|----------------|-----------------------|-----------------------------|--------------------------------|----------|--|---------|--|-----|--|---------|---------------|
| cours d'eau et nappes connectées | hiver | 25000 | 30 | canal latéral à la garonne (UG2) | matériau préfabriqué | 47 | Calermans | PASSAGE | LEROY | | | | | | | | Stéphane |
| cours d'eau et nappes connectées | hiver | 3600 | 30 | ALLUVIONS DE GARONNE (1) (UG2) | | 47 | Lassarra | SAINT-HILAIRE-DE-LUSIGNAN | LODETTI | | | | | | | | Jean-Claude |
| cours d'eau et nappes connectées | hiver | 1200 | 25 | ALLUVIONS DE GARONNE (2) (UG2) | | 47 | Gallard | TONNEINS | MANAUT | | | | | | | | Michel |
| cours d'eau et nappes connectées | hiver | 3000 | 30 | ALLUVIONS DE GARONNE (2) (UG2) | | 47 | Lesplaignes | MONHEURT | MANEC | | | | | | | | Michel |
| cours d'eau et nappes connectées | hiver | 1500 | 30 | ALLUVIONS DE GARONNE (2) (UG2) | | 47 | Drems | MONHEURT | MANEC | | | | | | | | Michel |
| cours d'eau et nappes connectées | hiver | 1800 | 30 | ALLUVIONS DE GARONNE (2) (UG2) | | 47 | Boyer | MONHEURT | MANEC | | | | | | | | Michel |
| cours d'eau et nappes connectées | hiver | 1500 | 60 | ALLUVIONS DE GARONNE (2) (UG2) | | 47 | Bey | MONHEURT | MANEC | | | | | | | | Michel |
| cours d'eau et nappes connectées | hiver | 91688 | 110 | canal latéral à la garonne (UG2) | | 47 | Planteau | MONHEURT | MANEC | | | | | | | | Michel |
| cours d'eau et nappes connectées | hiver | 2100 | 20 | ALLUVIONS DE GARONNE (1) (UG2) | | 47 | Canal RIVED PK178,796 | MEILHAN-SUR-GARONNE | MANENTE | | | | | | | | Michel |
| cours d'eau et nappes connectées | hiver | 4410 | 55 | ALLUVIONS DE GARONNE (1) (UG2) | | 47 | La Batfesse | MONTESQUIEU | MARIAS | | | | | | | | Jean-Pierre |
| cours d'eau et nappes connectées | hiver | 1200 | 10 | ALLUVIONS DE GARONNE (1) (UG2) | | 47 | Levrault | CAUDECOSTE | MARROU | | | | | | | | Yvonne |
| cours d'eau et nappes connectées | hiver | 9000 | 40 | les marais | | 47 | Champ de Lassalle | ESTILLAC | MARTY | | | | | | | | Serge |
| cours d'eau et nappes connectées | hiver | 1500 | 30 | ALLUVIONS DE GARONNE (1) (UG2) | | 47 | Peplet | CUQ | MARTY | | | | | | | | Gérard |
| cours d'eau et nappes connectées | hiver | 350 | 15 | ALLUVIONS DE GARONNE (2) (UG2) | | 47 | Cachéou | MAZZOLENI | MENARA | | | | | | | | René |
| cours d'eau et nappes connectées | hiver | 3000 | 20 | ALLUVIONS DE GARONNE (2) (UG2) | | 47 | DREME | SERIGNAC-SUR-GARONNE | MESSINES | | | | | | | | Carole |
| cours d'eau et nappes connectées | hiver | 5850 | 25 | ALLUVIONS DE GARONNE (2) (UG2) | | 47 | Quillatieu | FAUILLET | MESSINES | | | | | | | | Dorothée |
| cours d'eau et nappes connectées | hiver | 25000 | 30 | ALLUVIONS DE GARONNE (2) (UG2) | | 47 | Mauriac | FAUILLET | MESSINES | | | | | | | | Eliane Adèle |
| cours d'eau et nappes connectées | hiver | 15833 | 19 | canal latéral à la garonne (UG2) | | 47 | Villemort | FAUILLET | MESSINES | | | | | | | | Eliane Adèle |
| cours d'eau et nappes connectées | hiver | 1800 | 45 | canal latéral à la garonne (UG2) | | 47 | Larniveau | MAS-D'AGENAIS | MEYNIER | | | | | | | | Eliane Adèle |
| cours d'eau et nappes connectées | hiver | 4500 | 38 | ourbise | | 47 | Bennès | LAGRUIERE | MEZZAVILLA | | | | | | | | Josiane |
| cours d'eau et nappes connectées | hiver | 14100 | 88 | ALLUVIONS DE GARONNE (1) (UG2) | | 47 | Lagoutte | VILLETON | MEZZAVILLA | | | | | | | | Jean-Claude |
| cours d'eau et nappes connectées | hiver | 7800 | 54 | ALLUVIONS DE GARONNE (1) (UG2) | | 47 | Roland | DAMAZAN | MOMMAS | | | | | | | | Corinne |
| cours d'eau et nappes connectées | hiver | 4300 | 30 | ALLUVIONS DE GARONNE (1) (UG2) | | 47 | Tersy | BUZET-SUR-BAISE | MOSER | | | | | | | | Gérard |
| cours d'eau et nappes connectées | hiver | 2400 | 25 | ALLUVIONS DE GARONNE (2) (UG2) | | 47 | Guiret | BUZET-SUR-BAISE | MOSER | | | | | | | | Gérard |
| cours d'eau et nappes connectées | hiver | 25000 | 30 | ALLUVIONS DE GARONNE (2) (UG2) | | 47 | Labatthe | PUCH-D'AGENAIS | MUSSOL | | | | | | | | Alain |
| cours d'eau et nappes connectées | hiver | 4800 | 70 | canal latéral à la garonne (UG2) | | 47 | Gaube | PUCH-D'AGENAIS | MUSSOL | | | | | | | | Alain |
| cours d'eau et nappes connectées | hiver | 4500 | 35 | ALLUVIONS DE GARONNE (2) (UG2) | | 47 | Bruze | MONTPOUILLAN | NAY | | | | | | | | Alain |
| cours d'eau et nappes connectées | hiver | 4200 | 30 | ALLUVIONS DE GARONNE (2) (UG2) | | 47 | Saint Jun | LAGRUIERE | NETTO | | | | | | | | Charles |
| cours d'eau et nappes connectées | hiver | 8333 | 10 | canal latéral à la garonne (UG2) | | 47 | Saint Jun | LAGRUIERE | NETTO | | | | | | | | Daniel |
| cours d'eau et nappes connectées | hiver | 33333 | 40 | canal latéral à la garonne (UG2) | | 47 | Marscot | LAGRUIERE | NETTO | | | | | | | | Daniel |
| cours d'eau et nappes connectées | hiver | 8000 | 80 | ALLUVIONS DE GARONNE (1) (UG2) | | 47 | Vignes | LAGRUIERE | NETTO | | | | | | | | Daniel |
| cours d'eau et nappes connectées | hiver | 4050 | 35 | ALLUVIONS DE GARONNE (2) (UG2) | | 47 | Beaulac | BRUCH | NICOLEAU | | | | | | | | Daniel |
| cours d'eau et nappes connectées | hiver | 4280 | 40 | ALLUVIONS DE GARONNE (2) (UG2) | | 47 | Marès | TONNEINS | ORTEGA | | | | | | | | Francis |
| cours d'eau et nappes connectées | hiver | 0 | 0 | ALLUVIONS DE GARONNE (1) (UG2) | | 47 | Passage | TONNEINS | ORTEGA | | | | | | | | Mathieu |
| cours d'eau et nappes connectées | hiver | 3030 | 35 | ALLUVIONS DE GARONNE (2) (UG2) | | 47 | Passage | NICOLE | PAMPOULIE | | | | | | | | Serge |
| cours d'eau et nappes connectées | hiver | 1805 | 20 | ALLUVIONS DE GARONNE (1) (UG2) | | 47 | BRASSIOS | AIGILLON | PAMPOULIE | | | | | | | | Serge |
| cours d'eau et nappes connectées | hiver | 50000 | 100 | ALLUVIONS DE GARONNE (1) (UG2) | | 47 | Miallas | AIGILLON | PAPON | | | | | | | | Serge |
| cours d'eau et nappes connectées | hiver | 105 | 4 | ALLUVIONS DE GARONNE (2) (UG2) | | 47 | la Basitasse | AIGILLON | PAPON | | | | | | | | Eric |
| cours d'eau et nappes connectées | hiver | 0 | 0 | garonne (UG2) | | 47 | Carrot Rouge | SAINTE-LEGER | PASCOTTO | | | | | | | | Eric |
| cours d'eau et nappes connectées | hiver | 2500 | 20 | ALLUVIONS DE GARONNE (1) (UG2) | | 47 | Puits de Carreb | SAINTE-SIXTE | PASQUIER | | | | | | | | Jean-Louis |
| cours d'eau et nappes connectées | hiver | 25000 | 30 | ALLUVIONS DE GARONNE (1) (UG2) | | 47 | Rayne | ESTILLAC | PEPINIERES DU PUITS DE CARRERE | | | | | | | | Pierre |
| cours d'eau et nappes connectées | hiver | 1800 | 25 | canal latéral à la garonne (UG2) | | 47 | Faurat | DAMAZAN | PIAZON | | | | | | | | Jean |
| cours d'eau et nappes connectées | hiver | 5100 | 20 | ALLUVIONS DE GARONNE (1) (UG2) | | 47 | Cazemajou | MARCELLUS | PIAZON | | | | | | | | Christiane |
| cours d'eau et nappes connectées | hiver | 3000 | 25 | ALLUVIONS DE GARONNE (1) (UG2) | | 47 | Telles | SAINTE-COLOMBE-EN-BRUILLOIS | PORTELLI | | | | | | | | Denis |
| cours d'eau et nappes connectées | hiver | 2400 | 30 | ALLUVIONS DE GARONNE (1) (UG2) | | 47 | Milhommes Est | SAINTE-COLOMBE-EN-BRUILLOIS | POUYLEAU | | | | | | | | André |
| cours d'eau et nappes connectées | hiver | 2700 | 22 | ALLUVIONS DE GARONNE (1) (UG2) | | 47 | Lanccanet | ROQUEFORT | POUYLEAU | | | | | | | | Jean-Marc |
| cours d'eau et nappes connectées | hiver | 41688 | 50 | canal latéral à la garonne (UG2) | | 47 | Milhommes Ouest | SAINTE-COLOMBE-EN-BRUILLOIS | POUYLEAU | | | | | | | | Manyse |
| cours d'eau et nappes connectées | hiver | 1800 | 30 | ALLUVIONS DE GARONNE (1) (UG2) | | 47 | Marscot | SAINTE-COLOMBE-EN-BRUILLOIS | PREVOT | | | | | | | | Manyse |
| cours d'eau et nappes connectées | hiver | 7500 | 35 | ALLUVIONS DE GARONNE (1) (UG2) | | 47 | Lassagues | DAMAZAN | PREVOT | | | | | | | | Manyse |
| cours d'eau et nappes connectées | hiver | 3900 | 40 | ALLUVIONS DE GARONNE (1) (UG2) | | 47 | Peleson | SAINTE-SIXTE | PRISER | | | | | | | | Jean Simon |
| cours d'eau et nappes connectées | hiver | 3600 | 30 | ALLUVIONS DE GARONNE (1) (UG2) | | 47 | Carrefour | LAYRAC | PUJOLADE | | | | | | | | Jérôme |
| cours d'eau et nappes connectées | hiver | 3600 | 30 | ALLUVIONS DE GARONNE (2) (UG1) | | 47 | Bourdieu | LAYRAC | PUJOLADE | | | | | | | | Brigitte |
| cours d'eau et nappes connectées | hiver | 3600 | 30 | ALLUVIONS DE GARONNE (2) (UG2) | | 47 | Peite Mazère | LAYRAC | PUJOLADE | | | | | | | | Brigitte |
| cours d'eau et nappes connectées | hiver | 2100 | 30 | ALLUVIONS DE GARONNE (2) (UG2) | | 47 | Grande Mazère | VILLETON | QUENDOLO | | | | | | | | Patrice |
| cours d'eau et nappes connectées | hiver | 330 | 30 | ALLUVIONS DE GARONNE (2) (UG2) | | 47 | Coudas | VILLETON | QUENDOLO | | | | | | | | Constant |
| cours d'eau et nappes connectées | hiver | 1500 | 40 | ALLUVIONS DE GARONNE (1) (UG2) | | 47 | LAGARDE | DAMAZAN | QUENDOLO | | | | | | | | Constant |
| cours d'eau et nappes connectées | hiver | 1750 | 25 | ALLUVIONS DE GARONNE (1) (UG2) | | 47 | Métrigot | VILLETON | RIGAMONTI | | | | | | | | Jean-François |
| cours d'eau et nappes connectées | hiver | 1750 | 25 | ALLUVIONS DE GARONNE (1) (UG2) | | 47 | Métrigot | BRUCH | RINALDO | | | | | | | | Julie |
| cours d'eau et nappes connectées | hiver | 1750 | 25 | ALLUVIONS DE GARONNE (1) (UG2) | | 47 | Métrigot | DAMAZAN | ROIG | | | | | | | | Jocelyne |
| cours d'eau et nappes connectées | hiver | 1750 | 25 | ALLUVIONS DE GARONNE (1) (UG2) | | 47 | Métrigot | DAMAZAN | ROMANINI | | | | | | | | Alain |

| regime | periode | volume autorise | debit autorise | emileur preleve | departement | lieu-dit | commune | nom | preleveur |
|----------------------------------|---------|-----------------|----------------|----------------------------------|-------------|------------------------|-----------------------------|------------------------------|-----------------|
| cours d'eau et nappes connectées | hiver | 6700 | 40 | ALLUVIONS DE GARONNE (2) (UG2) | 47 | Bernardin Neuf | FAUILLET | ROUMAT | Jean-Pierre |
| cours d'eau et nappes connectées | hiver | 360 | 10 | ALLUVIONS DE GARONNE (1) (UG2) | 47 | Saint Cirq | COLAYRAC-SAINT-CIRQ | ROUX | Hervé |
| cours d'eau et nappes connectées | hiver | 4200 | 25 | ALLUVIONS DE GARONNE (1) (UG2) | 47 | La Couronne | BOE | ROUX | Jacques |
| cours d'eau et nappes connectées | hiver | 11000 | 20 | ourbes | 47 | Manot | BOE | ROUX | Jacques |
| cours d'eau et nappes connectées | hiver | 1500 | 30 | ALLUVIONS DE GARONNE (1) (UG2) | 47 | La Laubere | LEYRITZ-MONCASSIN | RUELLAN | Jean-Baptiste |
| cours d'eau et nappes connectées | hiver | 33333 | 40 | canal latéral à la garonne (UG2) | 47 | Phacis-Sud | PUCH-D'AGEVAIS | SABADINI | Denis |
| cours d'eau et nappes connectées | hiver | 28000 | 30 | garonne (UG2) | 47 | Monlieu | SAINT-LAGUE | SACAU | Jean-Christophe |
| cours d'eau et nappes connectées | hiver | 198 | 30 | ALLUVIONS DE GARONNE (2) (UG2) | 47 | Mignoneau | FAUILLET | SALLEFRANQUE | Pascal |
| cours d'eau et nappes connectées | hiver | 4400 | 25 | ALLUVIONS DE GARONNE (2) (UG2) | 47 | Sabey Sabut | FAUILLET | SALLEFRANQUE | Philippe |
| cours d'eau et nappes connectées | hiver | 2580 | 25 | ALLUVIONS DE GARONNE (2) (UG2) | 47 | Lacombe | FAUILLET | SALLEFRANQUE | Philippe |
| cours d'eau et nappes connectées | hiver | 30000 | 50 | canal latéral à la garonne (UG2) | 47 | Foussat | MONHEURT | SANTACA | Philippe |
| cours d'eau et nappes connectées | hiver | 11700 | 50 | ALLUVIONS DE GARONNE (2) (UG2) | 47 | Au Port | LAGRIERE | SARL D'ARTIGUES | Lino |
| cours d'eau et nappes connectées | hiver | 3500 | 50 | ALLUVIONS DE GARONNE (2) (UG2) | 47 | Barraque | AIGUILLON | SARL DE LESCOUFIDE | |
| cours d'eau et nappes connectées | hiver | 1200 | 20 | ALLUVIONS DE GARONNE (2) (UG2) | 47 | Peit Halla | AIGUILLON | SARL DE LESCOUFIDE | |
| cours d'eau et nappes connectées | hiver | 2400 | 40 | ALLUVIONS DE GARONNE (2) (UG2) | 47 | Lescoufide | MONHEURT | SARL DE LESCOUFIDE | |
| cours d'eau et nappes connectées | hiver | 15000 | 18 | ALLUVIONS DE GARONNE (2) (UG2) | 47 | Au Port | MONHEURT | SARL DE LESCOUFIDE | |
| cours d'eau et nappes connectées | hiver | 2700 | 20 | ALLUVIONS DE GARONNE (2) (UG2) | 47 | Lescoufide | MONHEURT | SARL DE LESCOUFIDE | |
| cours d'eau et nappes connectées | hiver | 5600 | 80 | ALLUVIONS DE GARONNE (2) (UG2) | 47 | Lescoufide | MONHEURT | SARL DE LESCOUFIDE | |
| cours d'eau et nappes connectées | hiver | 3120 | 130 | garonne (UG2) | 47 | Larbal | MONHEURT | SARL DE LESCOUFIDE | |
| cours d'eau et nappes connectées | hiver | 1848 | 25 | ALLUVIONS DE GARONNE (1) (UG2) | 47 | La Barraque | AIGUILLON | SARL DE LESCOUFIDE | |
| cours d'eau et nappes connectées | hiver | 20700 | 50 | ALLUVIONS DE GARONNE (2) (UG2) | 47 | Petit Sauvage | DAMAZAN | SARL L'ARCHE | |
| cours d'eau et nappes connectées | hiver | 5080 | 25 | ALLUVIONS DE GARONNE (2) (UG2) | 47 | Petit Guern | RAZIMET | SARL L'ARCHE | |
| cours d'eau et nappes connectées | hiver | 7488 | 20 | gauberge | 47 | Grange Neuve | RAZIMET | SARL L'ARCHE | |
| cours d'eau et nappes connectées | hiver | 7250 | 50 | ALLUVIONS DE GARONNE (1) (UG2) | 47 | Mallias | SAINT-LEON | SARL L'ARCHE | |
| cours d'eau et nappes connectées | hiver | 4100 | 70 | ALLUVIONS DE GARONNE (1) (UG2) | 47 | Trouillac les blanches | SAINT-SIXTE | SARL L'ARCHE | |
| cours d'eau et nappes connectées | hiver | 24000 | 50 | garonne (UG2) | 47 | Lalaque | SAINT-SIXTE | SARL LES VERGERS DE CARNAULE | |
| cours d'eau et nappes connectées | hiver | 4200 | 40 | ALLUVIONS DE GARONNE (2) (UG2) | 47 | Carnet Rouge | SAINT-SIXTE | SARL LES VERGERS DE CARNAULE | |
| cours d'eau et nappes connectées | hiver | 1300 | 25 | ALLUVIONS DE GARONNE (1) (UG2) | 47 | Bernardin Neuf | FAUILLET | SARL LES VERGERS DE CARNAULE | |
| cours d'eau et nappes connectées | hiver | 0 | 0 | ALLUVIONS DE GARONNE (1) (UG2) | 47 | Gabel | PORT-SAINTE-MARIE | SARL ROUMAT FGP | |
| cours d'eau et nappes connectées | hiver | 68650 | 285 | ALLUVIONS DE GARONNE (1) (UG2) | 47 | La Tourasse | AIGUILLON | SCA LE CABANON | |
| cours d'eau et nappes connectées | hiver | 5400 | 30 | ALLUVIONS DE GARONNE (1) (UG2) | 47 | Las Cabannes | PORT-SAINTE-MARIE | SCA LE CABANON | |
| cours d'eau et nappes connectées | hiver | 58800 | 285 | ALLUVIONS DE GARONNE (1) (UG2) | 47 | Grimard | PORT-SAINTE-MARIE | SCA LE CABANON | |
| cours d'eau et nappes connectées | hiver | 10000 | 12 | canal latéral à la garonne (UG2) | 47 | Las Cabannes | PORT-SAINTE-MARIE | SCA LE CABANON | |
| cours d'eau et nappes connectées | hiver | 12500 | 15 | canal latéral à la garonne (UG2) | 47 | Coop. Agricole | DAMAZAN | SCA TERRE DU SUD | |
| cours d'eau et nappes connectées | hiver | 300 | 30 | ALLUVIONS DE GARONNE (1) (UG2) | 47 | Bordeniue | MONTPOILLAN | SCA GAZEMAIOU | |
| cours d'eau et nappes connectées | hiver | 5000 | 45 | ALLUVIONS DE GARONNE (1) (UG2) | 47 | Cazette | PASSAGE | SCEA DE BORDENEIVE | |
| cours d'eau et nappes connectées | hiver | 3600 | 30 | ALLUVIONS DE GARONNE (1) (UG2) | 47 | Cournepe Longue | SAINT-NICOLAS-DE-LA-BALERME | SCEA DE CAUZEITTE | |
| cours d'eau et nappes connectées | hiver | 5100 | 40 | ALLUVIONS DE GARONNE (1) (UG2) | 47 | Debat | FEUGAROLLES | SCEA DE DEBAT | |
| cours d'eau et nappes connectées | hiver | 3000 | 40 | ALLUVIONS DE GARONNE (1) (UG2) | 47 | Debat | FEUGAROLLES | SCEA DE DEBAT | |
| cours d'eau et nappes connectées | hiver | 3000 | 25 | ALLUVIONS DE GARONNE (1) (UG2) | 47 | Vignoble | FEUGAROLLES | SCEA DE DEBAT | |
| cours d'eau et nappes connectées | hiver | 5100 | 40 | ALLUVIONS DE GARONNE (1) (UG2) | 47 | Trenqueon | FEUGAROLLES | SCEA DE DEBAT | |
| cours d'eau et nappes connectées | hiver | 3600 | 30 | ALLUVIONS DE GARONNE (1) (UG2) | 47 | Debat | FEUGAROLLES | SCEA DE DEBAT | |
| cours d'eau et nappes connectées | hiver | 3600 | 30 | ALLUVIONS DE GARONNE (1) (UG2) | 47 | Debat | FEUGAROLLES | SCEA DE DEBAT | |
| cours d'eau et nappes connectées | hiver | 4200 | 40 | ALLUVIONS DE GARONNE (1) (UG2) | 47 | Perquie | FEUGAROLLES | SCEA DE DEBAT | |
| cours d'eau et nappes connectées | hiver | 2100 | 25 | ALLUVIONS DE GARONNE (1) (UG2) | 47 | Penin | FEUGAROLLES | SCEA DE DEBAT | |
| cours d'eau et nappes connectées | hiver | 14500 | 8 | ALLUVIONS DE GARONNE (1) (UG2) | 47 | Bleissiers | BOE | SCEA DE DEBAT | |
| cours d'eau et nappes connectées | hiver | 4200 | 25 | mondot | 47 | Castres | BOE | SCEA DE GAILLARDET | |
| cours d'eau et nappes connectées | hiver | 2400 | 25 | ALLUVIONS DE GARONNE (1) (UG2) | 47 | Gaillardet | CASTELCULIER | SCEA DE GAILLARDET | |
| cours d'eau et nappes connectées | hiver | 3800 | 25 | ALLUVIONS DE GARONNE (1) (UG2) | 47 | Le Cingulin | SAUVETERRE-SAINT-DENIS | SCEA DE GUILLOU | |
| cours d'eau et nappes connectées | hiver | 4500 | 35 | ALLUVIONS DE GARONNE (1) (UG2) | 47 | Guilou | CAUDECOSTE | SCEA DE GUILLOU | |
| cours d'eau et nappes connectées | hiver | 168886 | 200 | canal latéral à la garonne (UG2) | 47 | Lagnera | PORT-SAINTE-MARIE | SCEA DE GUILLOU | |
| cours d'eau et nappes connectées | hiver | 333332 | 400 | canal latéral à la garonne (UG3) | 47 | Loustet | BRAX | SCEA DE JAPIENOU | |
| cours d'eau et nappes connectées | hiver | 45000 | 55 | garonne (UG2) | 47 | Goux | PASSAGE | SCEA DE JAPIENOU | |
| cours d'eau et nappes connectées | hiver | 38000 | 200 | garonne (UG2) | 47 | Loustet | BRAX | SCEA DE JAPIENOU | |
| cours d'eau et nappes connectées | hiver | 16000 | 80 | garonne (UG2) | 47 | Goux | PASSAGE | SCEA DE JAPIENOU | |
| cours d'eau et nappes connectées | hiver | 38000 | 280 | garonne (UG2) | 47 | Bergès | PASSAGE | SCEA DE JAPIENOU | |
| | | | | | | Lagardeite | PORT-SAINTE-MARIE | SCEA DE JAPIENOU | |

| ressources | | prélevé | volumen autorisés | débit autorisés | milieu géré | département | lieu-dit | commune | nom | prénom |
|----------------------------------|-------|---------|-------------------|--|-------------|--------------------------|------------------------|---------------------------------|-----|--------|
| cours d'eau et nappes connectées | hiver | 36000 | 380 | garonne (ug2) | 47 | Lalande | PORT-SAINTE-MARIE | SCEA DE JAPIENOU | | |
| cours d'eau et nappes connectées | hiver | 25000 | 200 | garonne (ug2) | 47 | Tarnan | PORT-SAINTE-MARIE | SCEA DE JAPIENOU | | |
| cours d'eau et nappes connectées | hiver | 31000 | 80 | garonne (ug2) | 47 | Le Brêt | PORT-SAINTE-MARIE | SCEA DE JAPIENOU | | |
| cours d'eau et nappes connectées | hiver | 24000 | 120 | garonne (ug2) | 47 | L'île | SCEA DE JAPIENOU | | | |
| cours d'eau et nappes connectées | hiver | 24980 | 120 | garonne (ug2) | 47 | Le Gravier | PORT-SAINTE-MARIE | SCEA DE JAPIENOU | | |
| cours d'eau et nappes connectées | hiver | 28000 | 240 | garonne (ug2) | 47 | Salignard | FEUGAROLLES | SCEA DE JAPIENOU | | |
| cours d'eau et nappes connectées | hiver | 34000 | 120 | garonne (ug2) | 47 | L'île | SCEA DE JAPIENOU | | | |
| cours d'eau et nappes connectées | hiver | 10240 | 15 | ALLUVIONS DE GARONNE (1) (UG2) | 47 | Le Sacholr | SCEA DE JAPIENOU | | | |
| cours d'eau et nappes connectées | hiver | 7210 | 25 | ALLUVIONS DE GARONNE (1) (UG2) | 47 | Roland | DAMAZAN | SCEA DE LA GRAVETTE | | |
| cours d'eau et nappes connectées | hiver | 13680 | 70 | ALLUVIONS DE GARONNE (1) (UG2) | 47 | Migas | DAMAZAN | SCEA DE LA GRAVETTE | | |
| cours d'eau et nappes connectées | hiver | 41666 | 50 | canal latéral à la garonne (ug2) | 47 | Le Bassise | DAMAZAN | SCEA DE LA GRAVETTE | | |
| cours d'eau et nappes connectées | hiver | 10880 | 40 | ALLUVIONS DE GARONNE (2) (UG2) | 47 | Grand Carreau | DAMAZAN | SCEA DE LA GRAVETTE | | |
| cours d'eau et nappes connectées | hiver | 9000 | 30 | ALLUVIONS DE GARONNE (2) (UG2) | 47 | Lugat | PUCH-D'AGENNAIS | SCEA DE LOMPIAN | | |
| cours d'eau et nappes connectées | hiver | 4500 | 30 | ALLUVIONS DE GARONNE (2) (UG2) | 47 | Grange Neuve | PUCH-D'AGENNAIS | SCEA DE LOMPIAN | | |
| cours d'eau et nappes connectées | hiver | 40000 | 48 | canal latéral à la garonne (ug2) | 47 | Pélessier | PUCH-D'AGENNAIS | SCEA DE LOMPIAN | | |
| cours d'eau et nappes connectées | hiver | 37500 | 45 | canal latéral à la garonne (ug2) | 47 | Mélarie de Maurin 2 | MONHEURT | SCEA DE MENUISIER | | |
| cours d'eau et nappes connectées | hiver | 41686 | 50 | canal latéral à la garonne (ug2) | 47 | Mélarie de Maurin | PUCH-D'AGENNAIS | SCEA DE MENUISIER | | |
| cours d'eau et nappes connectées | hiver | 25000 | 30 | canal latéral à la garonne (ug2) | 47 | Baudou | PUCH-D'AGENNAIS | SCEA DE MENUISIER | | |
| cours d'eau et nappes connectées | hiver | 34014 | 35 | ALLUVIONS DE GARONNE (2) (UG2) | 47 | Vignes | PUCH-D'AGENNAIS | SCEA DE MENUISIER | | |
| cours d'eau et nappes connectées | hiver | 21800 | 240 | garonne (ug2) | 47 | Montéichard | FAUILLET | SCEA DE MENUISIER | | |
| cours d'eau et nappes connectées | hiver | 28800 | 240 | garonne (ug2) | 47 | Seignourret | MONTESSQUIEU | SCEA DE MENUISIER | | |
| cours d'eau et nappes connectées | hiver | 3600 | 30 | ALLUVIONS DE GARONNE (1) (UG2) | 47 | Sahuc | MONTESSQUIEU | SCEA DE SEIGNOURRET | | |
| cours d'eau et nappes connectées | hiver | 3800 | 50 | ALLUVIONS DE GARONNE (1) (UG2) | 47 | Baradasse de Bordenneuve | MONTESSQUIEU | SCEA DE SEIGNOURRET | | |
| cours d'eau et nappes connectées | hiver | 8800 | 100 | ALLUVIONS DE GARONNE (1) (UG2) | 47 | Labillard | SERIGNAC-SUR-GARONNE | SCEA DES VERGERS DE GASCOGNE | | |
| cours d'eau et nappes connectées | hiver | 600 | 40 | ALLUVIONS DE GARONNE (1) (UG2) | 47 | Lagrange | SERIGNAC-SUR-GARONNE | SCEA DES VERGERS DE GASCOGNE | | |
| cours d'eau et nappes connectées | hiver | 7700 | 70 | meurtré-pont | 47 | Chicot | SERIGNAC-SUR-GARONNE | SCEA DES VERGERS DE GASCOGNE | | |
| cours d'eau et nappes connectées | hiver | 2400 | 20 | ALLUVIONS DE GARONNE (1) (UG2) | 47 | Jouanison | SERIGNAC-SUR-GARONNE | SCEA DES VERGERS DE GASCOGNE | | |
| cours d'eau et nappes connectées | hiver | 1200 | 35 | ALLUVIONS DE GARONNE (1) (UG2) | 47 | Charlande | SERIGNAC-SUR-GARONNE | SCEA DES VERGERS DE GASCOGNE | | |
| cours d'eau et nappes connectées | hiver | 1500 | 15 | ALLUVIONS DE GARONNE (1) (UG2) | 47 | La Baulo | SERIGNAC-SUR-GARONNE | SCEA DES VERGERS DE GASCOGNE | | |
| cours d'eau et nappes connectées | hiver | 3000 | 25 | aff de la naise (saint-denis) sans nom | 47 | Eutache | BOE | SCEA DONNEFORT | | |
| cours d'eau et nappes connectées | hiver | 6800 | 50 | ALLUVIONS DE GARONNE (1) (UG2) | 47 | Les Iles | BOE | SCEA DONNEFORT | | |
| cours d'eau et nappes connectées | hiver | 5400 | 40 | ALLUVIONS DE GARONNE (1) (UG2) | 47 | Pièces de Saint Denis | SAUVETERRE-SAINT-DENIS | SCEA DU DOMAINE DE SAINT DENIS | | |
| cours d'eau et nappes connectées | hiver | 5400 | 50 | ALLUVIONS DE GARONNE (1) (UG2) | 47 | Carbomat | SAUVETERRE-SAINT-DENIS | SCEA DU DOMAINE DE SAINT DENIS | | |
| cours d'eau et nappes connectées | hiver | 5700 | 50 | ALLUVIONS DE GARONNE (1) (UG2) | 47 | Pièces de Saint Denis | SAUVETERRE-SAINT-DENIS | SCEA DU DOMAINE DE SAINT DENIS | | |
| cours d'eau et nappes connectées | hiver | 6000 | 30 | ALLUVIONS DE GARONNE (1) (UG2) | 47 | Bords | SAUVETERRE-SAINT-DENIS | SCEA DU DOMAINE DE SAINT DENIS | | |
| cours d'eau et nappes connectées | hiver | 5400 | 40 | ALLUVIONS DE GARONNE (1) (UG2) | 47 | Bords | SAUVETERRE-SAINT-DENIS | SCEA DU DOMAINE DE SAINT DENIS | | |
| cours d'eau et nappes connectées | hiver | 6900 | 60 | ALLUVIONS DE GARONNE (1) (UG2) | 47 | Bords | SAUVETERRE-SAINT-DENIS | SCEA DU DOMAINE DE SAINT DENIS | | |
| cours d'eau et nappes connectées | hiver | 5700 | 50 | ALLUVIONS DE GARONNE (1) (UG2) | 47 | La Rakébaude | SAUVETERRE-SAINT-DENIS | SCEA DU DOMAINE DE SAINT DENIS | | |
| cours d'eau et nappes connectées | hiver | 7800 | 30 | ourbis | 47 | Bords | SAUVETERRE-SAINT-DENIS | SCEA DU DOMAINE DE SAINT DENIS | | |
| cours d'eau et nappes connectées | hiver | 7000 | 10 | ourbis | 47 | Larréouy | SAUVETERRE-SAINT-DENIS | SCEA DU DOMAINE DE SAINT DENIS | | |
| cours d'eau et nappes connectées | hiver | 3800 | 40 | ourbis | 47 | Loate Mouline | ANZEX | SCEA DU JYSS | | |
| cours d'eau et nappes connectées | hiver | 300 | 35 | ALLUVIONS DE GARONNE (2) (UG2) | 47 | Pont de Yot | PUCH-D'AGENNAIS | SCEA DU PAPE | | |
| cours d'eau et nappes connectées | hiver | 1500 | 40 | ALLUVIONS DE GARONNE (2) (UG2) | 47 | Lagravette | PUCH-D'AGENNAIS | SCEA DU PAPE | | |
| cours d'eau et nappes connectées | hiver | 600 | 28 | ALLUVIONS DE GARONNE (2) (UG2) | 47 | Brochou | LAGRIERE | SCEA FRECHIC | | |
| cours d'eau et nappes connectées | hiver | 4500 | 20 | ALLUVIONS DE GARONNE (2) (UG2) | 47 | Payroulet | LAGRIERE | SCEA FRECHIC | | |
| cours d'eau et nappes connectées | hiver | 8250 | 20 | garonne (ug1) | 47 | Passage | LAGRIERE | SCEA FRECHIC | | |
| cours d'eau et nappes connectées | hiver | 3000 | 75 | ALLUVIONS DE GARONNE (1) (UG2) | 47 | Magnas | TONNEINS | SCEA FRECHIC | | |
| cours d'eau et nappes connectées | hiver | 6000 | 64 | ALLUVIONS DE GARONNE (1) (UG2) | 47 | Tucolle | SAUVETERRE-SAINT-DENIS | SCEA FRECHIC | | |
| cours d'eau et nappes connectées | hiver | 3300 | 30 | ALLUVIONS DE GARONNE (1) (UG2) | 47 | Péjan | SAUVETERRE-SAINT-DENIS | SCEA GERLERO | | |
| cours d'eau et nappes connectées | hiver | 150 | 20 | ALLUVIONS DE GARONNE (1) (UG2) | 47 | Saint Raffine | SAUVETERRE-SAINT-DENIS | SCEA GERLERO | | |
| cours d'eau et nappes connectées | hiver | 175 | 4.5 | ALLUVIONS DE GARONNE (1) (UG2) | 47 | La Capelleite | BOE | SCEA LA FERME DE L'AGENNAIS | | |
| cours d'eau et nappes connectées | hiver | 225 | 20 | ALLUVIONS DE GARONNE (1) (UG2) | 47 | Dubois | BOE | SCEA LES CRESSONNIERES D'AQUITA | | |
| cours d'eau et nappes connectées | hiver | 114 | 10 | ALLUVIONS DE GARONNE (1) (UG2) | 47 | Dubois | BOE | SCEA LES CRESSONNIERES D'AQUITA | | |
| cours d'eau et nappes connectées | hiver | 150 | 30 | ALLUVIONS DE GARONNE (1) (UG2) | 47 | Dubois | BOE | SCEA LES CRESSONNIERES D'AQUITA | | |
| cours d'eau et nappes connectées | hiver | 57 | 5 | ALLUVIONS DE GARONNE (1) (UG2) | 47 | Dubois | BOE | SCEA LES CRESSONNIERES D'AQUITA | | |
| cours d'eau et nappes connectées | hiver | 114 | 10 | ALLUVIONS DE GARONNE (1) (UG2) | 47 | Dubois | BOE | SCEA LES CRESSONNIERES D'AQUITA | | |
| cours d'eau et nappes connectées | hiver | 86 | 20 | ALLUVIONS DE GARONNE (1) (UG2) | 47 | La Capelleite | BOE | SCEA LES CRESSONNIERES D'AQUITA | | |
| cours d'eau et nappes connectées | hiver | 147 | 30 | ALLUVIONS DE GARONNE (1) (UG2) | 47 | La Capelleite | BOE | SCEA LES CRESSONNIERES D'AQUITA | | |

| regime | periode | volume autorise | etat autorise | milieu preleve | departement | lieu-dit | commune | point | proprietaire |
|----------------------------------|-----------|-----------------|---------------|---------------------------------------|-------------|-----------------------------|---------|---------------------------------|--------------|
| cours d'eau et nappes connectées | hiver | 147 | 30 | ALLUVIONS DE GARONNE (1) (UG2) | 47 | La Capelette | BOE | SCEA LES CRESSONNIERES D'AQUITA | |
| cours d'eau et nappes connectées | hiver | 375 | 20 | ALLUVIONS DE GARONNE (1) (UG2) | 47 | Arque | BOE | SCEA LES CRESSONNIERES D'AQUITA | |
| cours d'eau et nappes connectées | hiver | 75 | 19 | ALLUVIONS DE GARONNE (1) (UG2) | 47 | Arque | BOE | SCEA LES CRESSONNIERES D'AQUITA | |
| cours d'eau et nappes connectées | hiver | 188 | 15 | ALLUVIONS DE GARONNE (1) (UG2) | 47 | Lorman | BOE | SCEA LES CRESSONNIERES D'AQUITA | |
| cours d'eau et nappes connectées | hiver | 188 | 15 | ALLUVIONS DE GARONNE (1) (UG2) | 47 | Lorman | BOE | SCEA LES CRESSONNIERES D'AQUITA | |
| cours d'eau et nappes connectées | hiver | 102 | 10 | ALLUVIONS DE GARONNE (1) (UG2) | 47 | passaigne | BOE | SCEA LES CRESSONNIERES D'AQUITA | |
| cours d'eau et nappes connectées | hiver | 153 | 15 | ALLUVIONS DE GARONNE (1) (UG2) | 47 | passaigne | BOE | SCEA LES CRESSONNIERES D'AQUITA | |
| cours d'eau et nappes connectées | hiver | 114 | 10 | ALLUVIONS DE GARONNE (1) (UG2) | 47 | Dubois | BOE | SCEA LES CRESSONNIERES D'AQUITA | |
| cours d'eau et nappes connectées | hiver | 488 | 15 | ALLUVIONS DE GARONNE (1) (UG2) | 47 | Lorman | BOE | SCEA LES CRESSONNIERES D'AQUITA | |
| cours d'eau et nappes connectées | hiver | 188 | 15 | ALLUVIONS DE GARONNE (1) (UG2) | 47 | Lorman | BOE | SCEA LES CRESSONNIERES D'AQUITA | |
| cours d'eau et nappes connectées | hiver | 75 | 2,28 | ALLUVIONS DE GARONNE (1) (UG2) | 47 | Dubois | BOE | SCEA LES CRESSONNIERES D'AQUITA | |
| cours d'eau et nappes connectées | hiver | 255 | 25 | ALLUVIONS DE GARONNE (1) (UG2) | 47 | passaigne | BOE | SCEA LES CRESSONNIERES D'AQUITA | |
| cours d'eau et nappes connectées | hiver | 279 | 15 | ALLUVIONS DE GARONNE (1) (UG2) | 47 | Saint Raffine | BOE | SCEA LES CRESSONNIERES D'AQUITA | |
| cours d'eau et nappes connectées | hiver | 188 | 10 | ALLUVIONS DE GARONNE (1) (UG2) | 47 | Saint Raffine | BOE | SCEA LES CRESSONNIERES D'AQUITA | |
| cours d'eau et nappes connectées | hiver | 39800 | 330 | ALLUVIONS DE GARONNE (1) (UG2) | 47 | La Téoulère | BOE | SCEA LES CRESSONNIERES D'AQUITA | |
| cours d'eau et nappes connectées | hiver | 8600 | 30 | ALLUVIONS DE GARONNE (1) (UG2) | 47 | Coutet | BOE | SCEA LES CRESSONNIERES D'AQUITA | |
| cours d'eau et nappes connectées | hiver | 5400 | 25 | ALLUVIONS DE GARONNE (1) (UG2) | 47 | Coutet | BOE | SCEA LES CRESSONNIERES D'AQUITA | |
| cours d'eau et nappes connectées | hiver | 900 | 30 | ALLUVIONS DE GARONNE (1) (UG2) | 47 | Coutet | BOE | SCEA LES CRESSONNIERES D'AQUITA | |
| cours d'eau et nappes connectées | hiver | 16667 | 20 | canal latéral à la garonne (ug2) | 47 | Senes | BOE | SCEA LES CRESSONNIERES D'AQUITA | |
| cours d'eau et nappes connectées | hiver | 42000 | 120 | ALLUVIONS DE GARONNE (1) (UG2) | 47 | Senes | BOE | SCEA LES CRESSONNIERES D'AQUITA | |
| cours d'eau et nappes connectées | hiver | 4500 | 35 | ALLUVIONS DE GARONNE (1) (UG2) | 47 | Lagravette | BOE | SCEA LES CRESSONNIERES D'AQUITA | |
| cours d'eau et nappes connectées | hiver | 17000 | 25 | ALLUVIONS DE GARONNE (1) (UG2) | 47 | Pébadie | BOE | SCEA LES CRESSONNIERES D'AQUITA | |
| cours d'eau et nappes connectées | hiver | 20000 | 20 | ALLUVIONS DE GARONNE (2) (UG2) | 47 | guérin | BOE | SCEA LES CRESSONNIERES D'AQUITA | |
| cours d'eau et nappes connectées | hiver | 20833 | 25 | canal latéral à la garonne (ug2) | 47 | La Platère | BOE | SCEA LES CRESSONNIERES D'AQUITA | |
| cours d'eau et nappes connectées | hiver | 23333 | 28 | canal latéral à la garonne (ug2) | 47 | Pellet | BOE | SCEA LES CRESSONNIERES D'AQUITA | |
| cours d'eau et nappes connectées | hiver | 600 | 30 | ALLUVIONS DE GARONNE (1) (UG2) | 47 | Campagne | BOE | SCEA LES CRESSONNIERES D'AQUITA | |
| cours d'eau et nappes connectées | hiver | 2780 | 15 | ALLUVIONS DE GARONNE (1) (UG2) | 47 | Jaumet | BOE | SCEA LES CRESSONNIERES D'AQUITA | |
| cours d'eau et nappes connectées | hiver | 30000 | 36 | canal latéral à la garonne (ug2) | 47 | Sambreuck | BOE | SCEA LES CRESSONNIERES D'AQUITA | |
| cours d'eau et nappes connectées | hiver | 573 | 50 | ALLUVIONS DE GARONNE (1) (UG2) | 47 | Sauvin | BOE | SCEA LES CRESSONNIERES D'AQUITA | |
| cours d'eau et nappes connectées | hiver | 2400 | 30 | ALLUVIONS DE GARONNE (1) (UG2) | 47 | Tourtonde | BOE | SCEA LES CRESSONNIERES D'AQUITA | |
| cours d'eau et nappes connectées | hiver | 16333 | 22 | canal latéral à la garonne (ug2) | 47 | Puits | BOE | SCEA LES CRESSONNIERES D'AQUITA | |
| cours d'eau et nappes connectées | hiver | 2400 | 40 | ALLUVIONS DE GARONNE (2) (UG2) | 47 | Le Menuisier | BOE | SCEA LES CRESSONNIERES D'AQUITA | |
| cours d'eau et nappes connectées | hiver | 5100 | 34 | ALLUVIONS DE GARONNE (2) (UG2) | 47 | Chassasubé | BOE | SCEA LES CRESSONNIERES D'AQUITA | |
| cours d'eau et nappes connectées | hiver | 1800 | 15 | ALLUVIONS DE GARONNE (1) (UG2) | 47 | Latouje | BOE | SCEA LES CRESSONNIERES D'AQUITA | |
| cours d'eau et nappes connectées | hiver | 2800 | 40 | ALLUVIONS DE GARONNE (2) (UG2) | 47 | lefrans de héraud-Sud-Rcard | BOE | SCEA LES CRESSONNIERES D'AQUITA | |
| cours d'eau et nappes connectées | hiver | 4100 | 20 | ALLUVIONS DE GARONNE (1) (UG2) | 47 | Soulié | BOE | SCEA LES CRESSONNIERES D'AQUITA | |
| cours d'eau et nappes connectées | hiver | 800 | 40 | ALLUVIONS DE GARONNE (1) (UG2) | 47 | Malerauge | BOE | SCEA LES CRESSONNIERES D'AQUITA | |
| cours d'eau et nappes connectées | hiver | 2400 | 20 | ALLUVIONS DE GARONNE (2) (UG2) | 47 | Mofee | BOE | SCEA LES CRESSONNIERES D'AQUITA | |
| cours d'eau et nappes connectées | hiver | 3600 | 30 | ALLUVIONS DE GARONNE (2) (UG2) | 47 | Castang | BOE | SCEA LES CRESSONNIERES D'AQUITA | |
| cours d'eau et nappes connectées | hiver | 3600 | 36 | ALLUVIONS DE GARONNE (2) (UG2) | 47 | Barrus | BOE | SCEA LES CRESSONNIERES D'AQUITA | |
| cours d'eau et nappes connectées | hiver | 8000 | 86 | ALLUVIONS DE GARONNE (2) (UG2) | 47 | Banquet | BOE | SCEA LES CRESSONNIERES D'AQUITA | |
| cours d'eau et nappes connectées | hiver | 9000 | 98 | ALLUVIONS DE GARONNE (2) (UG2) | 47 | Borde Neuve | BOE | SCEA LES CRESSONNIERES D'AQUITA | |
| cours d'eau et nappes connectées | hiver | 16667 | 20 | canal latéral à la garonne (UG3) | 47 | Les Carbonnières | BOE | SCEA LES CRESSONNIERES D'AQUITA | |
| cours d'eau et nappes connectées | hiver | 66666 | 80 | garonne (ug2) | 47 | Bichard | BOE | SCEA LES CRESSONNIERES D'AQUITA | |
| cours d'eau et nappes connectées | hiver | 8400 | 35 | garonne (ug2) | 47 | Naudin | BOE | SCEA LES CRESSONNIERES D'AQUITA | |
| cours d'eau et nappes connectées | hiver | 360 | 15 | ALLUVIONS DE GARONNE (1) (UG2) | 47 | Au Gau | BOE | SCEA LES CRESSONNIERES D'AQUITA | |
| cours d'eau et nappes connectées | hiver | 4200 | 35 | ALLUVIONS DE GARONNE (1) (UG2) | 47 | Pont de la Peyre | BOE | SCEA LES CRESSONNIERES D'AQUITA | |
| cours d'eau et nappes connectées | hiver | 210 | 35 | Saint-Germain (ou Laroque) | 47 | Bourdeita | BOE | SCEA LES CRESSONNIERES D'AQUITA | |
| cours d'eau et nappes connectées | hiver | 800 000 | 320.0 | PETITE SEQUINE | 82 | AS CAMABRELS DE MASSES | | | |
| cours d'eau et nappes connectées | hiver | 200 000 | 200.0 | PETITE SEQUINE | 82 | MOULIN DE FAURE - OD 0533 | | | |
| cours d'eau et nappes connectées | printemps | 2 000 | 15.0 | Casier BRGM 01 - GARONNE UG 2 - N ACC | 82 | ANSELIN - OA 0087 | | | |
| cours d'eau et nappes connectées | printemps | 3 000 | 8.0 | MONTSEMOSSO | 82 | TAUROU - OC 0386 | | | |
| cours d'eau et nappes connectées | hiver | 20 000 | 20.0 | SEQUINE | 82 | LACOUR | | | |
| cours d'eau et nappes connectées | hiver | 8 000 | 5.0 | LONG (RUISSEAU) | 82 | RIVIERETTE - OB 0428 | | | |
| cours d'eau et nappes connectées | printemps | 3 000 | 40.0 | Casier BRGM 98 - SEQUINE UG 2 - N ACC | 82 | COMBILLOU - OE 0074 | | | |
| cours d'eau et nappes connectées | printemps | 3 000 | 40.0 | SEQUINE | 82 | LES PIGASSES - OB 1288 | | | |
| cours d'eau et nappes connectées | hiver | 3 000 | 3.0 | Casier BRGM 99 - SEQUINE UG 2 - H NAP | 82 | LES MOTTES - OB 1417 | | | |
| cours d'eau et nappes connectées | printemps | 3 000 | 3.0 | Casier BRGM 99 - SEQUINE UG 2 - H NAP | 82 | COMBE DE FARGUE - OA 0583 | | | |
| cours d'eau et nappes connectées | printemps | 3 000 | 3.0 | Casier BRGM 99 - SEQUINE UG 2 - H NAP | 82 | COMBE DE FARGUE | | | |

| raisonne | periode | volumes autorisés | débit autorisé | nom du prélevé | département | lieu-dft | commune | nom | prénom |
|----------------------------------|---------|-------------------|----------------|---------------------------------------|-------------|------------------------|---------------------------|----------------------|--------------|
| cours d'eau et nappes connectées | hiver | 7 000 | 10,0 | DURANS | 82 | CRABIERES - OE 0329 | BOURG-DE-VISA | | |
| cours d'eau et nappes connectées | hiver | 2 000 | 8,0 | BORDEMOULIS | 82 | Vial - OE 0419 | TOUFFAILLES | | |
| cours d'eau et nappes connectées | hiver | 8 000 | 10,0 | BORDEMOULIS | 82 | BADAILLAC - OE 0804 | TOUFFAILLES | | |
| cours d'eau et nappes connectées | hiver | 11 000 | 5,0 | Casier BRGM 86 - SEQUINE UG 2 - N ACC | 82 | COUTURES-SUD - OA 0424 | MONTJOI | | |
| cours d'eau et nappes connectées | hiver | | 10,0 | LONG (RUISSEAU) | 82 | COMBE LONGUE - OB 0039 | BRASSAC | | |
| nappes déconnectées | hiver | 5100 | 40 | SABLES DES LANDES | 47 | Rivière | | | |
| nappes déconnectées | hiver | 1800 | 25 | NAPPE AGENAIS | 47 | Blot Poulet | CALONGES | BEAUJARDIN | Jean-Bernard |
| nappes déconnectées | hiver | 900 | 6 | SABLES DES LANDES | 47 | Pont de Pierre | CASTELCULIER | DUPENNE | Jérôme |
| nappes déconnectées | hiver | 3000 | 30 | SABLES DES LANDES | 47 | Hourtiquet | VILLEFRANCHE-DU-QUEYRAN | EARL DE CANDELET | |
| nappes déconnectées | hiver | 3700 | 21 | SABLES DES LANDES | 47 | Faillès | SAINTE-GENIÈVE-MARTILLAC | EARL DE CANDELET | |
| nappes déconnectées | hiver | 4500 | 30 | SABLES DES LANDES | 47 | Au Bourg | RAZIMET | EARL DE LA MATIVETTE | |
| nappes déconnectées | hiver | 2880 | 20 | SABLES DES LANDES | 47 | Dispatz | ANZEX | EARL DE MILLOC | |
| nappes déconnectées | hiver | 580 | 15 | SABLES DES LANDES | 47 | Dispatz | CALONGES | EARL DES DEUX FERMES | |
| nappes déconnectées | hiver | 1200 | 30 | NAPPE AGENAIS | 47 | Lamothe | CALONGES | EARL DES DEUX FERMES | |
| nappes déconnectées | hiver | 10000 | 8 | NAPPE AGENAIS | 47 | Buresse | SAINT-HILAIRE-DE-LUSIGNAN | MAZZOCHI | Mireille |
| nappes déconnectées | hiver | 11900 | 8 | SABLES DES LANDES | 47 | Larrebouy | SAINT-HILAIRE-DE-LUSIGNAN | MAZZOCHI | Mireille |
| nappes déconnectées | hiver | 11800 | 8 | SABLES DES LANDES | 47 | Larrebouy | ANZEX | SCEA DU JYSS | |
| nappes déconnectées | hiver | 7500 | 80 | SABLES DES LANDES | 47 | Villandreau | ANZEX | SCEA DU JYSS | |
| nappes déconnectées | hiver | 900 | 35 | NAPPE AGENAIS | 47 | Coutoulet | VILLEFRANCHE-DU-QUEYRAN | SCEA DU JYSS | |
| | | | | | | | LAROQUE-TIMBAUT | ZAMPROGNO | Jean-Louis |

| Périmètre élémentaire 67 : Séoune | Etlage | | Hors étlage | |
|---------------------------------------|----------------------------------|-----------------------|----------------------------------|-----------------------|
| | cours d'eau et nappes connectées | retenues déconnectées | cours d'eau et nappes connectées | retenues déconnectées |
| V _A (en m ³) | 2 780 000 | 5 750 000 | / | / |
| V _{AUP} (en m ³) | 2 780 000 | 5 750 000 | 900 000 | / |
| V _{PAR} (en m ³) | 2 780 000 | 4 951 250 | 837 000 | 4 951 000 |

(2) L'autorisation de prélèvement dans les retenues déconnectées est un volume annuel qui sera principalement utilisé en étlage mais pour lequel chaque préleveur pourra faire un usage selon les besoins.

| ressource | période | volume autorisé/débit autorisé | milieu prélevé | département | lieu-dit | commune | nom | prénom |
|----------------------------------|---------|--------------------------------|---------------------------|-------------|------------------------|---------------------------|-------------------------|-----------------|
| cours d'eau et nappes connectées | été | 10376,00 | Nappe Séoune | 46 | LE PECH | BELMONTET | BARRES | ROLAND |
| cours d'eau et nappes connectées | été | 3543 | rivière la séoune | 46 | LES BARRES | VALPRONDE | DELOH | JEAN-JOSE |
| cours d'eau et nappes connectées | été | 20752 | Nappe Séoune | 46 | LE TRUFFE | VALPRONDE | EARL DE CAZALOUS | OLIVIER THIERRY |
| cours d'eau et nappes connectées | été | 19216 | Nappe Séoune | 46 | MOULIN DE ROUZET | VALPRONDE | EARL DE ROUZET | FICAT PAUL |
| cours d'eau et nappes connectées | été | 4323 | rivière la séoune | 46 | | BELMONTET | FA-JOLLES | PHILIPPE |
| cours d'eau et nappes connectées | été | 2682 | rivière la séoune | 46 | | BELMONTET | GAEC DE REGAS | LAGARD |
| cours d'eau et nappes connectées | été | 4804 | rivière la séoune | 46 | | BELMONTET | GAEC FERRE LALONGAGNE | FERRE |
| cours d'eau et nappes connectées | été | 3314 | ruisseau de la longagne | 46 | | VALPRONDE | GAEC FERRE LALONGAGNE | FERRE |
| cours d'eau et nappes connectées | été | 4611 | Nappe Séoune | 46 | LES RAUZES | VALPRONDE | GAEC FERRE LALONGAGNE | FERRE |
| cours d'eau et nappes connectées | été | 4804 | Nappe Séoune | 46 | TRIGUEFOL | BELMONTET | GAEC FERRE LALONGAGNE | FERRE |
| cours d'eau et nappes connectées | été | 8647 | Nappe Séoune | 46 | LE TRUFFE | VALPRONDE | MAZENC | MOURGUES, DELEU |
| cours d'eau et nappes connectées | été | 11242 | rivière la séoune | 46 | LA RIVIERE DE TREPADOU | MONTCUQ | PLANQUE | BERNARD |
| cours d'eau et nappes connectées | été | 2682 | Nappe Séoune | 46 | LA RIVIERE DE TREPADOU | MONTCUQ | PLAQUE | PHILIPPE |
| cours d'eau et nappes connectées | été | 8 | Nappe Séoune | 46 | SERVAT | BELMONTET | THEVENET | DOMINIQUE |
| cours d'eau et nappes connectées | été | 13453 | séoune | 47 | Foussas et Espagne Bas | BEAUVILLE | ARBUS | Frédéric |
| cours d'eau et nappes connectées | été | 864 | estrénats | 47 | Las Cordons | BEAUVILLE | AUDIC | Thierry Gérard |
| cours d'eau et nappes connectées | été | 1499 | petite séoune réalimentée | 47 | Moulin de Cadene | DONDAS | AUSTRUY | Patrick |
| cours d'eau et nappes connectées | été | 5999 | petite séoune réalimentée | 47 | Non précisé | CAUZAC | BASSET | Roland |
| cours d'eau et nappes connectées | été | 1209 | escornaboœur | 47 | | SAINT-MAURIN | BERNAT | Alain |
| cours d'eau et nappes connectées | été | 11999 | gandaille réalimentée | 47 | La Bayssière | SAINT-MARTIN-DE-BEAUVILLE | CARO | François |
| cours d'eau et nappes connectées | été | 8999 | gandaille réalimentée | 47 | Petitou | PUYMIROL | CARO | François |
| cours d'eau et nappes connectées | été | 0 | séoune | 47 | | PUYMIROL | CASSE | Alain |
| cours d'eau et nappes connectées | été | 27749 | gandaille réalimentée | 47 | Le Précuray | DONDAS | CAVILLE | Alain |
| cours d'eau et nappes connectées | été | 8999 | gandaille réalimentée | 47 | Gargourais | DONDAS | CAVILLE | Patrick |
| cours d'eau et nappes connectées | été | 29989 | gandaille réalimentée | 47 | Las Brugne | PUYMIROL | CAVILLE | Patrick |
| cours d'eau et nappes connectées | été | 8071 | séoune | 47 | Petitou | TAYRAC | CAVALIER | Patrick |
| cours d'eau et nappes connectées | été | 14999 | petite séoune réalimentée | 47 | Moulin de Mestre | BEAUVILLE | CHAMBEREAU | Cédric |
| cours d'eau et nappes connectées | été | 14999 | petite séoune réalimentée | 47 | Lanhe | SAUVETAT-DE-SAVERES | CHAMBEREAU | Jérôme |
| cours d'eau et nappes connectées | été | 14999 | petite séoune réalimentée | 47 | Lagazaille | DELBOSQ | DELBOSQ | Laurent |
| cours d'eau et nappes connectées | été | 7,5 | petite séoune réalimentée | 47 | Au Pasteich | SAUVETAT-DE-SAVERES | DELBOSQ | Laurent |
| cours d'eau et nappes connectées | été | 2999 | petite séoune réalimentée | 47 | La Martille | SAINT-CAPRAIS-DE-LERM | DELMEJA | Etienne |
| cours d'eau et nappes connectées | été | 1499 | gandaille réalimentée | 47 | Le Moulin | BLAYMONT | DELZON | Christian |
| cours d'eau et nappes connectées | été | 5099 | gandaille réalimentée | 47 | Le Moulin | DONDAS | DORDE | Gérard |
| cours d'eau et nappes connectées | été | 1499 | séoune réalimentée | 47 | Champ de Baze | DONDAS | DORDE | Gérard |
| cours d'eau et nappes connectées | été | 22749 | petite séoune réalimentée | 47 | Pontières | CASTELCULIER | DROUADAIN | Jean-Baptiste |
| cours d'eau et nappes connectées | été | 13549 | lautheronne | 47 | Larroche | CAUZAC | DUFALRE | Jean |
| cours d'eau et nappes connectées | été | 9809 | lautheronne | 47 | Miquel | CASTELCULIER | DUPENNE | Jérôme |
| cours d'eau et nappes connectées | été | 0 | séoune réalimentée | 47 | Pech Blanc | SAINT-CAPRAIS-DE-LERM | DUPENNE | Jérôme |
| cours d'eau et nappes connectées | été | 0 | mourguas | 47 | Cambot | DONDAS | DURY | Jérôme |
| cours d'eau et nappes connectées | été | 14999 | gandaille réalimentée | 47 | | TAYRAC | DURY | Didier |
| cours d'eau et nappes connectées | été | 44999 | petite séoune réalimentée | 47 | Gaffardis | CUQ | EARL AESCHLMANN JP ET S | |
| cours d'eau et nappes connectées | été | 8999 | gandaille réalimentée | 47 | Le Gabach | TAYRAC | EARL BERNIES | |
| cours d'eau et nappes connectées | été | 1499 | petite séoune réalimentée | 47 | Ritou | SAUVETAT-DE-SAVERES | EARL CARRIERE | |
| cours d'eau et nappes connectées | été | 26249 | gandaille réalimentée | 47 | As Cugnies | CAUZAC | EARL CAVAILLE | |
| cours d'eau et nappes connectées | été | 95987 | petite séoune réalimentée | 47 | Carles | PUYMIROL | EARL DANOIS | |
| cours d'eau et nappes connectées | été | 2999 | petite séoune réalimentée | 47 | Cadène | SAUVETAT-DE-SAVERES | EARL DE BOULET | |
| cours d'eau et nappes connectées | été | 1749 | gandaille réalimentée | 47 | Moulin de Rit | CAUZAC | EARL DE BROUILLE | |
| cours d'eau et nappes connectées | été | 8749 | petite séoune réalimentée | 47 | Brugnères | TAYRAC | EARL DE BROUILLE | |
| cours d'eau et nappes connectées | été | 34999 | séoune réalimentée | 47 | Moulin de Granjble | SAUVETAT-DE-SAVERES | EARL DE BRUGUIERES | |
| cours d'eau et nappes connectées | été | 8749 | séoune réalimentée | 47 | Carbou | SAINT-PIERRE-DE-CLAIRAC | EARL DE CARBOU | |
| cours d'eau et nappes connectées | été | 17499 | gandaille réalimentée | 47 | Lanouroux | PUYMIROL | EARL DE CARBOU | |
| cours d'eau et nappes connectées | été | 37,5 | gandaille réalimentée | 47 | Cazelles | ENGAYRAC | EARL DE CAZELLES | |

| ressource | période | volume autorisé/débit autorisé | milieu prélevé | département | lieu-dit | commune | nom | prénom |
|----------------------------------|---------|--------------------------------|--------------------------------|-------------|--------------------------------|---------------------------|-------------------------------|----------------|
| cours d'eau et nappes connectées | été | 10499 | gandaille réalimentée | 47 | Padenne | DONDAS | EARL DE COMBONNET | |
| cours d'eau et nappes connectées | été | 8009 | bonnote ou briquet | 47 | Coudornac | TAYRAC | EARL DE COUDOURNAC | |
| cours d'eau et nappes connectées | été | 0 | gandaille | 47 | Latouillère | SAINT-MARTIN-DE-BEAUVILLE | EARL DE COUDOURNAC | |
| cours d'eau et nappes connectées | été | 18.75 | gandaille réalimentée | 47 | La Tuilerie | SAINT-MARTIN-DE-BEAUVILLE | EARL DE COUDOURNAC | |
| cours d'eau et nappes connectées | été | 0 | petite séoune | 47 | La Rivière | DONDAS | EARL DE COUDOURNAC | |
| cours d'eau et nappes connectées | été | 12854 | petite séoune réalimentée | 47 | La Rivière et Moulin de Cadène | CAUZAC | EARL DE COUDOURNAC | |
| cours d'eau et nappes connectées | été | 15399 | séoune réalimentée | 47 | Gandille ou Palanque | TAYRAC | EARL DE COUDOURNAC | |
| cours d'eau et nappes connectées | été | 22499 | séoune réalimentée | 47 | Gaffier | PUYMIROL | EARL DE GAFFIER | |
| cours d'eau et nappes connectées | été | 80711 | pelliat | 47 | Borde-Baese | SAINT-MAURIN | EARL DE LA BORDERIE | |
| cours d'eau et nappes connectées | été | 2849 | brichette réalimentée | 47 | Roussel | SAINT-CAPRAIS-DE-LERM | EARL DE LA VALLEE DE FRAYSSES | |
| cours d'eau et nappes connectées | été | 11189 | séoune réalimentée | 47 | Fraysses | PUYMIROL | EARL DE LA VALLEE DE FRAYSSES | |
| cours d'eau et nappes connectées | été | 8799 | séoune réalimentée | 47 | Pont de Belly | TAYRAC | EARL DE LIBAS | |
| cours d'eau et nappes connectées | été | 5999 | brichette réalimentée | 47 | Moulin de Malbec | PUYMIROL | EARL DE MALBES CANCEL | |
| cours d'eau et nappes connectées | été | 13499 | petite séoune réalimentée | 47 | Malbès | SAINT-CAPRAIS-DE-LERM | EARL DE MALBES CANCEL | |
| cours d'eau et nappes connectées | été | 13069 | brichette | 47 | Mondot | SAINT-CAPRAIS-DE-LERM | EARL DE MONDOT | |
| cours d'eau et nappes connectées | été | 2989 | gandaille réalimentée | 47 | Gandaille | ENGAYRAC | EARL DE MOUSTAN | |
| cours d'eau et nappes connectées | été | 10866 | petite séoune | 47 | Prouyssou | BLAYMONT | EARL DE MOUSTAN | |
| cours d'eau et nappes connectées | été | 29989 | petite séoune réalimentée | 47 | Merclabêt | PUYMIROL | EARL DE PECH LABORIE | |
| cours d'eau et nappes connectées | été | 8799 | séoune réalimentée | 47 | Prairie de Fraysses | SAINT-MAURIN | EARL DE PECH LABORIE | |
| cours d'eau et nappes connectées | été | 8399 | séoune réalimentée | 47 | Pradelle | TAYRAC | EARL DE PESQUIE | |
| cours d'eau et nappes connectées | été | 0 | séoune | 47 | Pont de Rennes | SAINT-MAURIN | EARL DE RENNES | |
| cours d'eau et nappes connectées | été | 749 | petite séoune réalimentée | 47 | Callou | SAUVEYAT-DE-SAVERES | EARL DE RICARD BAS | |
| cours d'eau et nappes connectées | été | 1977 | escornéboeuf | 47 | GAILLOT | SAINT-MAURIN | EARL DE SAINT PIERRE DEL PECH | |
| cours d'eau et nappes connectées | été | 8578 | escornéboeuf | 47 | Près de St Maurin | SAINT-MAURIN | EARL DE SAINT PIERRE DEL PECH | |
| cours d'eau et nappes connectées | été | 18749 | petite séoune réalimentée | 47 | Sabré Bas | BLAYMONT | EARL DE PECH LABORIE | |
| cours d'eau et nappes connectées | été | 18499 | gandaille réalimentée | 47 | Façailles | TAYRAC | EARL DENAMPS | |
| cours d'eau et nappes connectées | été | 1499 | petite séoune réalimentée | 47 | Moulin de Granjolie | SAUVEYAT-DE-SAVERES | EARL DENAMPS | |
| cours d'eau et nappes connectées | été | 5379 | ALLUVIONS DE GARONNE (1) (UG2) | 47 | Favedieu | LAFOX | EARL DES CARRELOTS | |
| cours d'eau et nappes connectées | été | 15399 | séoune réalimentée | 47 | Près de la Béline | TAYRAC | EARL DES CARRELOTS | |
| cours d'eau et nappes connectées | été | 7499 | brichette réalimentée | 47 | Bélier | SAINT-CAPRAIS-DE-LERM | EARL DES TROIS COLLINES | |
| cours d'eau et nappes connectées | été | 14999 | brichette réalimentée | 47 | Château de Lafx | LAFOX | EARL DU BELLE | |
| cours d'eau et nappes connectées | été | 66498 | séoune réalimentée | 47 | Massias | SAINT-CAPRAIS-DE-LERM | EARL DU CHATEAU DE LAFOX | |
| cours d'eau et nappes connectées | été | 21874 | brichette réalimentée | 47 | Boudou | SAINT-PIERRE-DE-CLAIRAC | EARL GALAN | |
| cours d'eau et nappes connectées | été | 12249 | séoune réalimentée | 47 | Auzillis | SAINT-PIERRE-DE-CLAIRAC | EARL GAYRAL THOMAS | |
| cours d'eau et nappes connectées | été | 7499 | gandaille réalimentée | 47 | Gabourin | SAINT-PIERRE-DE-CLAIRAC | EARL LAS POUCHOUNES | |
| cours d'eau et nappes connectées | été | 7499 | gandaille réalimentée | 47 | Petit Auca | SAINT-MARTIN-DE-BEAUVILLE | EARL M DAL CIN | |
| cours d'eau et nappes connectées | été | 8726 | séoune | 47 | Près de Foursas | DONDAS | EARL M DAL CIN | |
| cours d'eau et nappes connectées | été | 3362 | escornéboeuf | 47 | Bretagne | BEAUVILLE | EARL SZUMOWSKI RICHARD | |
| cours d'eau et nappes connectées | été | 0 | gandaille | 47 | Louyou | ENGAYRAC | FOINET TARRIDE-CANAC | |
| cours d'eau et nappes connectées | été | 1749 | gandaille réalimentée | 47 | Petit Auca | DONDAS | FOINET | Laurent |
| cours d'eau et nappes connectées | été | 25499 | gandaille réalimentée | 47 | Carbou | CASTELCULIER | FOINET | Laurent |
| cours d'eau et nappes connectées | été | 2249 | séoune réalimentée | 47 | Miquet | SAINT-PIERRE-DE-CLAIRAC | FORT | Dominique |
| cours d'eau et nappes connectées | été | 4499 | gandaille réalimentée | 47 | Auzillis | SAINT-PIERRE-DE-CLAIRAC | FORT | Yvonne |
| cours d'eau et nappes connectées | été | 22499 | petite séoune réalimentée | 47 | La Garene | BEAUVILLE | GACHEDOIT | Jean-Luc |
| cours d'eau et nappes connectées | été | 11999 | petite séoune réalimentée | 47 | Fangot | CASTELCULIER | GAEC DE BIMONT | |
| cours d'eau et nappes connectées | été | 8399 | séoune réalimentée | 47 | Bretagne Sougaillou | SAINT-MAURIN | GAEC DE BOURRICE | |
| cours d'eau et nappes connectées | été | 9374 | petite séoune | 47 | Labarrère | BEAUVILLE | GAEC DE BRETAGNE | |
| cours d'eau et nappes connectées | été | 9374 | petite séoune réalimentée | 47 | Beauville | BEAUVILLE | GAEC DE LA SEOUNE | |
| cours d'eau et nappes connectées | été | 884 | petite séoune | 47 | La Rivière | BEAUVILLE | GAEC DE LA SEOUNE | |
| cours d'eau et nappes connectées | été | 81198 | séoune réalimentée | 47 | Ferussac | BEAUVILLE | GAEC DE LA SEOUNE | |
| cours d'eau et nappes connectées | été | 21644 | séoune réalimentée | 47 | Roudigou | SAINT-MAURIN | GAEC DE LA SEOUNE | |
| cours d'eau et nappes connectées | été | 31499 | petite séoune réalimentée | 47 | Sabré-bas | CASTELCULIER | GAEC DOMAINE DE FERRUSSAC | |
| cours d'eau et nappes connectées | été | 25225 | rouqulex (lapayrote) | 47 | Genève | BLAYMONT | GAEC DU VENT | |
| cours d'eau et nappes connectées | été | 4499 | petite séoune réalimentée | 47 | Le Riton | BLAYMONT | GAEC POURCEL | |
| cours d'eau et nappes connectées | été | 2999 | gandaille réalimentée | 47 | Gourrau | DONDAS | GAYET | Céline Nicole |
| cours d'eau et nappes connectées | été | 2899 | séoune réalimentée | 47 | Lelet | DONDAS | GUYTARD | Vincent |
| cours d'eau et nappes connectées | été | 28999 | petite séoune réalimentée | 47 | Calbel | SAUVEYAT-DE-SAVERES | HUGON | Lydia Evelynne |
| | | | | 47 | | BLAYMONT | TIER | Gérard |

| ressources | période | volume autorisé | débit autorisé | milieu prélevé | département | lieu-dit | commune | nom | prénom |
|----------------------------------|---------|-----------------|----------------|---------------------------------------|-------------|------------------------------------|---------------------------|--------------------|----------------|
| cours d'eau et nappes connectées | été | 73498 | 25 | petite séoune réalimentée | 47 | Montplaisir | BLAYMONT | LAMOTHE | Francis |
| cours d'eau et nappes connectées | été | 1749 | 7.5 | gandaille réalimentée | 47 | Garnie | DONDAS | LAMOTHE | Jacob |
| cours d'eau et nappes connectées | été | 13499 | 22.5 | petite séoune réalimentée | 47 | La Bégnane | CAUZAC | LAVIT | Odlie Gilberte |
| cours d'eau et nappes connectées | été | 17969 | 30 | gandaille réalimentée | 47 | Labardie | SAINT-PIERRE-DE-CLAIRAC | MARTIN | Bernard |
| cours d'eau et nappes connectées | été | 23999 | 55 | petite séoune réalimentée | 47 | As Campot | SAINT-CAPRAIS-DE-LERM | MARTY | Gilles |
| cours d'eau et nappes connectées | été | 0 | 0 | escornecœur | 47 | Couderc Bas | SAINT-MAURIN | MAURAT | Serge |
| cours d'eau et nappes connectées | été | 5016 | 15 | mourgues | 47 | Manca | TAYRAC | PRETO | Michel |
| cours d'eau et nappes connectées | été | 8071 | 28 | escornecœur | 47 | Touren | SAINT-MAURIN | RABOIS | Jean-Charles |
| cours d'eau et nappes connectées | été | 22499 | 37.5 | gandaille réalimentée | 47 | Gandaille | DONDAS | REY | Michel |
| cours d'eau et nappes connectées | été | 2899 | 5 | séoune réalimentée | 47 | Pons Béat | SAUVETAT-DE-SAVERES | ROGGY | Pierre |
| cours d'eau et nappes connectées | été | 24216 | 45 | l'autronne | 47 | Piles sud ou Montplaisir ou Perrot | CASTELCULIER | SCOA DE GAILLARDET | |
| cours d'eau et nappes connectées | été | 2999 | 5 | petite séoune réalimentée | 47 | Moulin de Prades | PUYMIROL | SCOA DE GAILLARDET | |
| cours d'eau et nappes connectées | été | 9494 | 31.25 | gandaille réalimentée | 47 | Sargot | PUYMIROL | SCOA DE GAILLARDET | |
| cours d'eau et nappes connectées | été | 16394 | 31.25 | gandaille réalimentée | 47 | Mirail | SAINT-MARTIN-DE-BEAUVILLE | SCOA DES ACACIAS | |
| cours d'eau et nappes connectées | été | 9494 | 31.25 | gandaille réalimentée | 47 | Rissaut | SAINT-MARTIN-DE-BEAUVILLE | SCOA DES ACACIAS | |
| cours d'eau et nappes connectées | été | 10799 | 18 | petite séoune réalimentée | 47 | Cancerle | SAINT-MARTIN-DE-BEAUVILLE | SCOA DES ACACIAS | |
| cours d'eau et nappes connectées | été | 8340 | 30 | l'autronne | 47 | Fiele ou Cappe | SAUVETAT-DE-SAVERES | SERE | Jean-Marc |
| cours d'eau et nappes connectées | été | 4419 | 35 | petite séoune | 47 | Moulin de Laygues | BEAUVILLE | SKALECKI | Mathieu |
| cours d'eau et nappes connectées | été | 11999 | 20 | petite séoune réalimentée | 47 | Espagne | BLAYMONT | TOURNEMIRE | Gérard |
| cours d'eau et nappes connectées | été | 8999 | 12.5 | petite séoune réalimentée | 47 | Ollbou | BEAUVILLE | VALADIE | Jacques |
| cours d'eau et nappes connectées | été | 10499 | 17.5 | petite séoune réalimentée | 47 | Miabès | SAINT-CAPRAIS-DE-LERM | VALIERE | Jean-Michel |
| cours d'eau et nappes connectées | été | 4499 | 7.5 | séoune réalimentée | 47 | Bruget | PUYMIROL | VALIERE | Jean-Michel |
| cours d'eau et nappes connectées | été | 4499 | 7.5 | petite séoune réalimentée | 47 | Champ du Pont | LAFOX | VARADIN | Marceau |
| cours d'eau et nappes connectées | été | 749 | 2.5 | petite séoune réalimentée | 47 | Au Sourd | SAINT-MARTIN-DE-BEAUVILLE | VOMIERO | Robert |
| cours d'eau et nappes connectées | été | 749 | 2.5 | petite séoune réalimentée | 47 | Maithy | SAUVETAT-DE-SAVERES | VOMIERO | Robert |
| cours d'eau et nappes connectées | été | 24 010 | 30.0 | Casier BRGM 99 - SEOUNE UG 2 - N.ACC | 82 | | MONTAIGU-DE-QUERCY | ALARY Patrick | |
| cours d'eau et nappes connectées | été | 10 000 | 12.0 | Casier BRGM 99 - AUROUE UG 2 - H.NAP | 82 | MOULIN DE LACOSTE - OQ 0091 | DONZAC | ALLADIO | |
| cours d'eau et nappes connectées | été | 6 684 | 8.0 | Casier BRGM 99 - AUROUE UG 2 - H.NAP | 82 | NAUSES | DONZAC | ANTERRIEU | |
| cours d'eau et nappes connectées | été | 12 495 | 15.0 | Casier BRGM 99 - AUROUE UG 2 - N.ACC | 82 | MONGELET | DONZAC | ANTERRIEU | |
| cours d'eau et nappes connectées | été | 12 002 | 15.0 | SEOUNE | 82 | AU PETIT | DONZAC | ANTERRIEU | |
| cours d'eau et nappes connectées | été | 17 606 | 44.0 | SEOUNE | 82 | FAUROUX | FAUROUX | BESSAT | |
| cours d'eau et nappes connectées | été | 17 606 | 44.0 | SEOUNE | 82 | RIVIERE HAUTE - OA 0593 | BRASSAC | BOURRIERES | |
| cours d'eau et nappes connectées | été | 40 016 | 50.0 | SEOUNE | 82 | PRES DE LAYGUE | FAUROUX | BOURRIERES | |
| cours d'eau et nappes connectées | été | 16 006 | 20.0 | SEOUNE | 82 | BOUYEE DE BERTHOMIEU | BRASSAC | BOYER | |
| cours d'eau et nappes connectées | été | 12 002 | 15.0 | Casier BRGM 99 - SEOUNE UG 2 - N.ACC | 82 | RAMON | BRASSAC | BOYER | |
| cours d'eau et nappes connectées | été | 12 002 | 15.0 | SEOUNE | 82 | ROUMEGAS | LAUZERTE | BURATTI | |
| cours d'eau et nappes connectées | été | 2 500 | 30.0 | Casier BRGM 01 - GARONNE UG 2 - N.ACC | 82 | PONT FOURCAT | LAMAGISTERE | CAPMAS | |
| cours d'eau et nappes connectées | été | 10 003 | 25.0 | Casier BRGM 99 - SEOUNE UG 2 - N.ACC | 82 | LALAUQUE - OA 0110 | LAMAGISTERE | CAPMAS | |
| cours d'eau et nappes connectées | été | 10 003 | 25.0 | SEOUNE | 82 | RIVIERE DE FAUROUX | FAUROUX | CASSAGNE | |
| cours d'eau et nappes connectées | été | 12 495 | 15.0 | Casier BRGM 01 - GARONNE UG 2 - N.ACC | 82 | ANSELIN - OA 0087 | FAUROUX | CASSE | |
| cours d'eau et nappes connectées | été | 10 003 | 10.0 | SEOUNE | 82 | LAS TEUILLERES | LAMAGISTERE | CLARA | |
| cours d'eau et nappes connectées | été | 10 003 | 25.0 | SEOUNE | 82 | CAMP DE L EGLISE | TOUFFAILLES | COUDERC | |
| cours d'eau et nappes connectées | été | 4 799 | 6.0 | MONTSEMBOC | 82 | RIVIERE DE COULON | FAUROUX | CRESTE | |
| cours d'eau et nappes connectées | été | 33 320 | 40.0 | Casier BRGM 99 - AUROUE UG 2 - H.NAP | 82 | LA GRANDE BORDE - ZH 0016 | LACOUR | CRETE | |
| cours d'eau et nappes connectées | été | 4 799 | 6.0 | Casier BRGM 99 - SEOUNE UG 2 - N.ACC | 82 | CHAMP DE LA VIGNE | DUNES | DEBONO | |
| cours d'eau et nappes connectées | été | 5 599 | 7.0 | TOUFFAILLES | 82 | COULY - BAS - OC 0139 | BELVEZE | DEBONO | |
| cours d'eau et nappes connectées | été | 26 656 | 32.0 | Casier BRGM 99 - AUROUE UG 2 - H.NAP | 82 | MALECARRE - ZD 0035 | TOUFFAILLES | DESBLE | |
| cours d'eau et nappes connectées | été | 24 990 | 30.0 | Casier BRGM 01 - GARONNE UG 2 - N.ACC | 82 | ROUSTIT | DUNES | EARL ALARY | |
| cours d'eau et nappes connectées | été | 12 002 | 30.0 | Casier BRGM 99 - SEOUNE UG 2 - N.ACC | 82 | LAYQUETTE - OB 0372 | LAMAGISTERE | EARL BORDIEU | |
| cours d'eau et nappes connectées | été | 12 002 | 30.0 | SEOUNE | 82 | FABEL - OA 0085 | LAUZERTE | EARL DE BOUNNETIS | |
| cours d'eau et nappes connectées | été | 16 006 | 20.0 | SEOUNE | 82 | PRES DE LA RIVIERE | LAUZERTE | EARL DE BOUNNETIS | |
| cours d'eau et nappes connectées | été | 9 656 | 20.0 | FEYRES | 82 | ROQUEBRUNE | MONTJOI | EARL DE BRETAGNE | |
| cours d'eau et nappes connectées | été | 20 006 | 25.0 | Casier BRGM 99 - SEOUNE UG 2 - N.ACC | 82 | CASSAGNAL | MONTAIGU-DE-QUERCY | EARL DE CARBONNAC | |
| cours d'eau et nappes connectées | été | 16 006 | 20.0 | ruisseau de Pervillac | 82 | LA TEULIERE - AM 0016 | BELVEZE | EARL DE CAZALOUS | |
| cours d'eau et nappes connectées | été | 800 | 1.0 | LONG (RUISSEAU) | 82 | COMBILLOU | BRASSAC | EARL DE CAZALOUS | |
| | | | | | | | | | |

| ressources | période | volume autorisé/débit autorisé | milieu prélevé | département | lieu-dit | commune | nom | prénom |
|----------------------------------|---------|--------------------------------|---------------------------------------|-------------|------------------------------|---------------------|----------------------------|--------|
| cours d'eau et nappes connectées | été | 41 650 | Casier BRGM 99 - AUROUE UG 2 - H.NAP | 82 | CHEMIN DE ST GRABARY | DONZAC | EARL DE FLEURY | |
| cours d'eau et nappes connectées | été | 5 379 | PETITE SEOUNE | 82 | CAMPS DEL GRES | SAINT-AMANS-DU-PECH | EARL DE LA JULIETTE | |
| cours d'eau et nappes connectées | été | 8 409 | Casier BRGM 99 - SEOUNE UG 2 - N.ACC | 82 | PASSEROU | ROQUECOR | EARL DE LABARDE | |
| cours d'eau et nappes connectées | été | 16 006 | Casier BRGM 99 - SEOUNE UG 2 - N.ACC | 82 | SAINT-JULIEN - OD 0282 | ROQUECOR | EARL DE LABARDE | |
| cours d'eau et nappes connectées | été | 58 310 | Casier BRGM 99 - AUROUE UG 2 - H.NAP | 82 | FONTAIN | DONZAC | EARL DE LACOSTE | |
| cours d'eau et nappes connectées | été | 12 002 | Casier BRGM 99 - SEOUNE UG 2 - N.ACC | 82 | LES PIGASSES - OB 1298 | LAUZERTE | EARL DE LARROQUE | |
| cours d'eau et nappes connectées | été | 24 010 | Casier BRGM 99 - SEOUNE UG 2 - N.ACC | 82 | LES MOTTES - OB 1417 | LAUZERTE | EARL DE LARROQUE | |
| cours d'eau et nappes connectées | été | 24 010 | SEOUNE | 82 | LES PIGASSES | LAUZERTE | EARL DE LARROQUE | |
| cours d'eau et nappes connectées | été | 22 410 | SEOUNE | 82 | PIGASSE | LAUZERTE | EARL DE MESTRE | |
| cours d'eau et nappes connectées | été | 20 006 | SEOUNE | 82 | SARAZIS | TOUFFAILLES | EARL DE MONSEIGNE | |
| cours d'eau et nappes connectées | été | 8 003 | SEOUNE | 82 | RIVIERE DE FAUROUX | FAUROUX | EARL DE MONSEIGNE | |
| cours d'eau et nappes connectées | été | 3 199 | Casier BRGM 99 - SEOUNE UG 2 - N.ACC | 82 | PARTIZOUS | ROQUECOR | EARL DE PEYRALADE | |
| cours d'eau et nappes connectées | été | 8 0 | Casier BRGM 99 - SEOUNE UG 2 - N.ACC | 82 | NOUGAYRETTES | ROQUECOR | EARL DE PEYRALADE | |
| cours d'eau et nappes connectées | été | 24 010 | Casier BRGM 99 - SEOUNE UG 2 - N.ACC | 82 | SAINT-JULIEN | ROQUECOR | EARL DE PEYRALADE | |
| cours d'eau et nappes connectées | été | 20 006 | Casier BRGM 99 - SEOUNE UG 2 - N.ACC | 82 | TOUBIE | ROQUECOR | EARL DE ST JULIEN | |
| cours d'eau et nappes connectées | été | 25 609 | Casier BRGM 99 - SEOUNE UG 2 - N.ACC | 82 | PARTENAY | BOULOC | EARL DES 2 VALLEES | |
| cours d'eau et nappes connectées | été | 12 002.0 | Casier BRGM 99 - SEOUNE UG 2 - N.ACC | 82 | GRAULAT | LAUZERTE | EARL DES 2 VALLEES | |
| cours d'eau et nappes connectées | été | 30 | Casier BRGM 99 - SEOUNE UG 2 - N.ACC | 82 | LACAY | LAUZERTE | EARL DES 2 VALLEES | |
| cours d'eau et nappes connectées | été | 32.0 | Casier BRGM 99 - SEOUNE UG 2 - N.ACC | 82 | FAGEOL - OA 0489 | BOULOC | EARL DES 2 VALLEES | |
| cours d'eau et nappes connectées | été | 12 802 | SEOUNE | 82 | CADEL | BOULOC | EARL DES 2 VALLEES | |
| cours d'eau et nappes connectées | été | 12 802 | SEOUNE | 82 | BORDE BASSE | PERVILLE | EARL DES 4 VENTS | |
| cours d'eau et nappes connectées | été | 20 805 | SEOUNE | 82 | PRE DE FLANDRE - OD 0139 | BRASSAC | EARL DES COTEAUX DE MARGUY | |
| cours d'eau et nappes connectées | été | 24 010 | SEOUNE | 82 | ROUERE | LAMAGISTERE | EARL DES VERGERS DE ROUERE | |
| cours d'eau et nappes connectées | été | 33 320 | Casier BRGM 01 - GARONNE UG 2 - N.ACC | 82 | PRAIRIE DE BERTRAND - B 0125 | CASTELSAGRAT | EARL DU BATAN | |
| cours d'eau et nappes connectées | été | 6 004 | SEOUNE | 82 | BAYAN - AB 0114 | CASTELSAGRAT | EARL DU BATAN | |
| cours d'eau et nappes connectées | été | 6 004 | SEOUNE | 82 | BERTRAND - AB 0206 | CASTELSAGRAT | EARL DU BATAN | |
| cours d'eau et nappes connectées | été | 6 004 | SEOUNE | 82 | BAYAN - AB 0113 | CASTELSAGRAT | EARL DU BATAN | |
| cours d'eau et nappes connectées | été | 6 004 | SEOUNE | 82 | BAYAN - AB 0113 | CASTELSAGRAT | EARL DU BATAN | |
| cours d'eau et nappes connectées | été | 12 485 | Casier BRGM 99 - AUROUE UG 2 - N.ACC | 82 | TARTIUME SUD - ZD 0025 | DUNES | EARL DU CHENE BOULE | |
| cours d'eau et nappes connectées | été | 25.0 | Casier BRGM 01 - GARONNE UG 2 - N.ACC | 82 | LAGARLANDE - OB 0117 | LAMAGISTERE | EARL DU MOULIN A VENT | |
| cours d'eau et nappes connectées | été | 12 495 | Casier BRGM 01 - GARONNE UG 2 - N.ACC | 82 | GUIROLLE - OB 0236 | LAMAGISTERE | EARL DU MOULIN A VENT | |
| cours d'eau et nappes connectées | été | 20 825 | Casier BRGM 01 - GARONNE UG 2 - N.ACC | 82 | RANCE | LAMAGISTERE | EARL DU MOULIN A VENT | |
| cours d'eau et nappes connectées | été | 14 002 | SEOUNE | 82 | SAINTE-LIVRADE | TOUFFAILLES | EARL DU TUC DES ABIMES | |
| cours d'eau et nappes connectées | été | 35.0 | SEOUNE | 82 | SAINTE-LIVRADE | TOUFFAILLES | EARL DU TUC DES ABIMES | |
| cours d'eau et nappes connectées | été | 12 495 | Casier BRGM 99 - AUROUE UG 2 - H.NAP | 82 | MEDECIN - ZD 0030 | TOUFFAILLES | EARL DU TUC DES ABIMES | |
| cours d'eau et nappes connectées | été | 7 203 | SEOUNE | 82 | PRAIRIE DE BERTHOMIEU | DUNES | EARL RIVIERE DE PEYRE | |
| cours d'eau et nappes connectées | été | 7 203 | SEOUNE | 82 | RIVIERE DE PEYRE C439 | BRASSAC | EARL RIVIERE DE PEYRE | |
| cours d'eau et nappes connectées | été | 20 006 | SEOUNE | 82 | MOULIN DE GAYRAUD | BRASSAC | EARL RIVIERE DE PEYRE | |
| cours d'eau et nappes connectées | été | 3 234 | MONTSEMBOSC | 82 | PEBRE | BRASSAC | EARL ROUJENNE | |
| cours d'eau et nappes connectées | été | 8 0 | PETITE SEOUNE | 82 | RAOUGES | MONTAIGU-DE-QUERCY | EARL SOLAGRI | |
| cours d'eau et nappes connectées | été | 3 199 | SEOUNE | 82 | LES BOUIGUES | LAUZERTE | EARL SOLAGRI | |
| cours d'eau et nappes connectées | été | 16 006 | Casier BRGM 99 - SEOUNE UG 2 - H.NAP | 82 | COMBE DE FARGUE | ESTEBE | ESTEBE | |
| cours d'eau et nappes connectées | été | 3 199 | SEOUNE | 82 | MOULIN DE FAURE | BELVEZE | FORESTIER | |
| cours d'eau et nappes connectées | été | 22 410 | SEOUNE | 82 | COMBE DE CASTANET | MONTJOI | GIORDANA | |
| cours d'eau et nappes connectées | été | 8 409 | COMBE DE CASTANET | 82 | COURRIERES | LAUZERTE | IMBERT | |
| cours d'eau et nappes connectées | été | 12 495 | Casier BRGM 01 - GARONNE UG 2 - N.ACC | 82 | BORDEVIELLE | LAMAGISTERE | KAVALEC | |
| cours d'eau et nappes connectées | été | 24 980 | Casier BRGM 01 - GARONNE UG 2 - N.ACC | 82 | BORDEVIELLE | LAMAGISTERE | KAVALEC | |
| cours d'eau et nappes connectées | été | 16 006 | Casier BRGM 99 - SEOUNE UG 2 - N.ACC | 82 | PRAT BARRAT | LAUZERTE | LACOMBE | |
| cours d'eau et nappes connectées | été | 8 003 | SEOUNE | 82 | PRAT BARRAT | LAUZERTE | LACOMBE | |
| cours d'eau et nappes connectées | été | 8 003 | SEOUNE | 82 | LA MOULINE - A 1701 | LAUZERTE | LACOMBE | |
| cours d'eau et nappes connectées | été | 12 002 | SEOUNE | 82 | RIVIERE DE ROUBERT | LAUZERTE | LACOMBE | |
| cours d'eau et nappes connectées | été | 28 109 | SEOUNE | 82 | PRAMAJOU | FAUROUX | LEDOUX | |
| cours d'eau et nappes connectées | été | 37 485 | Casier BRGM 99 - AUROUE UG 2 - H.NAP | 82 | PAUQUET - ZI 0057 | TOUFFAILLES | LESTRADE | |
| cours d'eau et nappes connectées | été | 16 860 | Casier BRGM 99 - AUROUE UG 2 - H.NAP | 82 | PAUQUET - ZI 0057 | DUNES | LESTRADE | |
| cours d'eau et nappes connectées | été | 14 407 | MONTSEMBOSC | 82 | MOULIN BESSOU - OD 0384 | DUNES | LESTRADE | |
| cours d'eau et nappes connectées | été | 12 002 | SEOUNE | 82 | OMS | LACOUR | LESTRADE | |
| cours d'eau et nappes connectées | été | 24 010 | SEOUNE | 82 | LAFAGEOLE | TOUFFAILLES | LESTRADE | |
| cours d'eau et nappes connectées | été | 18 326 | Casier BRGM 99 - AUROUE UG 2 - N.ACC | 82 | TARTIUME NORD - ZD 0039 | DUNES | LESTRADE | |
| cours d'eau et nappes connectées | été | 1 200 | MOISSAGUEL | 82 | SAINT-ETIENNE | TOUFFAILLES | LESTRADE | |

| ressource | période | volume autorisé/débit autorisé | milieu prélevé | département | lieu-dit | commune | nom | prénom |
|----------------------------------|---------|--------------------------------|---------------------------------------|-------------|------------------------------|-------------------------|--------------------------------|-------------|
| cours d'eau et nappes connectées | été | 1 200 | MONTSEMBOSC | 82 | CAMP DE LA CROIX | LACOUR | ROUX | |
| cours d'eau et nappes connectées | été | 11 203 | Casier BRGM 99 - SEOUINE UG 2 - N.ACC | 82 | RIVIERE | BELVEZE | SARL POUJADE | |
| cours d'eau et nappes connectées | été | 11 203 | Casier BRGM 99 - SEOUINE UG 2 - N.ACC | 82 | RIVIERE | BELVEZE | SARL POUJADE | |
| cours d'eau et nappes connectées | été | 11 203 | Casier BRGM 99 - SEOUINE UG 2 - N.ACC | 82 | PRE LONG | BELVEZE | SARL POUJADE | |
| cours d'eau et nappes connectées | été | 16 806 | SEOUINE | 82 | PRAT GRAND | LAUZERTE | SARL POUJADE | |
| cours d'eau et nappes connectées | été | 16 806 | SEOUINE | 82 | MERLE - B 1482 | LAUZERTE | SARL POUJADE | |
| cours d'eau et nappes connectées | été | 3 989 | Casier BRGM 99 - SEOUINE UG 2 - N.ACC | 82 | COUTURES-SUD - OA 0424 | MONT JOI | SCEA DE COUTURE | |
| cours d'eau et nappes connectées | été | 24 010 | Casier BRGM 99 - SEOUINE UG 2 - N.ACC | 82 | PASSEROU - OD 0364 | ROQUECOR | SCEA DE PASSEROU | |
| cours d'eau et nappes connectées | été | 16 006 | Casier BRGM 99 - SEOUINE UG 2 - N.ACC | 82 | PASSEROU - OD 0364 | ROQUECOR | SCEA DE PASSEROU | |
| cours d'eau et nappes connectées | été | 24 010 | Casier BRGM 99 - SEOUINE UG 2 - N.ACC | 82 | PASSEROU - OD 0364 | ROQUECOR | SCEA DE PASSEROU | |
| cours d'eau et nappes connectées | été | 24 010 | Casier BRGM 99 - SEOUINE UG 2 - N.ACC | 82 | PLAQUE BASSE | BELVEZE | SCEA MAZENC | |
| cours d'eau et nappes connectées | été | 30 0 | Casier BRGM 99 - SEOUINE UG 2 - N.ACC | 82 | BELVEZE | BELVEZE | SCEA MAZENC | |
| cours d'eau et nappes connectées | été | 12 002 | Casier BRGM 99 - SEOUINE UG 2 - N.ACC | 82 | BELVEZE | BELVEZE | SCEA MAZENC | |
| cours d'eau et nappes connectées | été | 24 010 | PETITE SEOUINE | 82 | PRE NEUF | ROQUECOR | SOULIE | |
| cours d'eau et nappes connectées | été | 28 109 | SEOUINE | 82 | PONT DE LARDIT | TOUFFAILLES | VAYSSIÈRES | |
| cours d'eau et nappes connectées | été | 16 006 | SEOUINE | 82 | ROUBERT COULOMB | FAUROUX | VIDAL | |
| nappes déconnectées | été | 10500 | NAPPE AGENAIS | 47 | Rivière de Mornet | BLAYMONT | DELZON | Christian |
| nappes déconnectées | été | 30800 | NAPPE AGENAIS | 47 | Gaferdis | SAUVETAT-DE-SAVERES | EARL CARRIERE | |
| nappes déconnectées | été | 23338 | NAPPE AGENAIS | 47 | Les Paysières | SAINT-PIERRE-DE-CLAIRAC | EARL DE CARBOU | |
| nappes déconnectées | été | 14588 | NAPPE AGENAIS | 47 | Gaffier | PLYMIROL | EARL DE GAFFIER | |
| nappes déconnectées | été | 23338 | NAPPE AGENAIS | 47 | Rivière de Malbès | SAINT-CAPRAIS-DE-LERM | EARL DE MALBES CANCEL | |
| nappes déconnectées | été | 36000 | NAPPE AGENAIS | 47 | Lalande | SAUVETAT-DE-SAVERES | EARL DELBOSQ | |
| nappes déconnectées | été | 23338 | NAPPE AGENAIS | 47 | Malbes | SAINT-CAPRAIS-DE-LERM | EARL DES DEUX RIVIERES | |
| nappes déconnectées | été | 36176 | NAPPE AGENAIS | 47 | Malbes | SAINT-CAPRAIS-DE-LERM | EARL DES DEUX RIVIERES | |
| nappes déconnectées | été | 5000 | NAPPE AGENAIS | 47 | Lemarque | CASTELCULIER | GFA DU GRAND LAMARQUE | Didier |
| nappes déconnectées | été | 8700 | NAPPE AGENAIS | 47 | La Pribardé | SAUVETAT-DE-SAVERES | SAUVETAT-DE-SAVERES | |
| nappes déconnectées | été | 49000 | NAPPE AGENAIS | 47 | Biro-Poulet | CASTELCULIER | SCEA DE GAILLARDET | |
| nappes déconnectées | été | 20412 | NAPPE AGENAIS | 47 | Saint Amans | CASTELCULIER | SCEA DU LION | |
| nappes déconnectées | été | 27800 | NAPPE AGENAIS | 47 | Bardis (source) | PLYMIROL | VALIERE | Jean-Michel |
| nappes déconnectées | été | 8176 | NAPPE AGENAIS | 47 | Rivière Basse | SAUVETAT-DE-SAVERES | VOMIERO | Robert |
| Retenue déconnectées | été | 28000 | Seouine | 46 | GABAUDEL | STE CROIX | GAEC DE REGAS | |
| Retenue déconnectées | été | 10000 | Seouine | 46 | COMBES DES MOLLES | VALPRIONDE | GAEC FERRE LALONGAGNE | |
| retenues déconnectées | été | 21000 | FOUSSAS 47001403 | 47 | FOUSSAS | BEAUVILLE | ARBUS | Frédéric |
| retenues déconnectées | été | 51000 | Combebonnet 47002625 | 47 | Combebonnet | ENGAYRAC | ASA ARR CTX BEAUVILLE PUYMIROL | |
| retenues déconnectées | été | 410000 | Mourgues 47002581 | 47 | Mourgues | SAINT-MAURIN | ASA ARR CTX BEAUVILLE PUYMIROL | |
| retenues déconnectées | été | 400000 | Boudou ou Saint Maurin 47002563 | 47 | Boudou ou Saint Maurin | SAINT-MAURIN | ASA DU BOUDOU | |
| retenues déconnectées | été | 110000 | Renaudy 47002583 | 47 | Renaudy | SAINT-ROBERT | ASA DU PLATEAU DES TRICHERIES | |
| retenues déconnectées | été | 180000 | Tricheries ou Sainte Eulalie 47002115 | 47 | Tricheries ou Sainte Eulalie | CAUZAC | ASA DU PLATEAU DES TRICHERIES | |
| retenues déconnectées | été | 19000 | AJ MAURE 47001937 | 47 | AU MAURE | PLYMIROL | CASSE | Alain |
| retenues déconnectées | été | 34000 | Le roussel 47000494 | 47 | Le roussel | TAYRAC | CAVALIER | Cédric |
| retenues déconnectées | été | 1500 | MERLE 47000492 | 47 | MERLE | TAYRAC | EARL AESCHLIMANN JP ET S | |
| retenues déconnectées | été | 69000 | Bastillac 47001431 | 47 | Bastillac | DONDAS | EARL DE CAZELLES | |
| retenues déconnectées | été | 12500 | PADEPNE 47001866 | 47 | PADEPNE | DONDAS | EARL DE COMBEBONNET | |
| retenues déconnectées | été | 8000 | Seouine | 47 | Combebonnet | ENGAYRAC | EARL DE COMBEBONNET | |
| retenues déconnectées | été | 30000 | Crouzats 47000503 | 47 | Crouzats | TAYRAC | EARL DE COMBEBONNET | |
| retenues déconnectées | été | 2500 | Mondot 47000485 | 47 | Mondot | SAINT-CAPRAIS-DE-LERM | EARL DE MONDOT | |
| retenues déconnectées | été | 23000 | Combe de Pallié 47000479 | 47 | Combe de Pallié | SAINT-MAURIN | EARL DE SAINT PIERRE DEL PECH | |
| retenues déconnectées | été | 51000 | LA CRIQUE 47000458 | 47 | LA CRIQUE | PLYMIROL | EARL DE TALET | |
| retenues déconnectées | été | 32000 | Toulousette / lacyrouse 47001405 | 47 | Toulousette / lacyrouse | BEAUVILLE | EARL DE VENGAY TOULOUSE | |
| retenues déconnectées | été | 1300 | AS ESCALES 47001907 | 47 | AS ESCALES | SAUVETAT-DE-SAVERES | EARL DELBOSQ | |
| retenues déconnectées | été | 15000 | CAMP ALBA 47001436 | 47 | CAMP ALBA | DONDAS | EARL DU CAMP DE L'ALBA | |
| retenues déconnectées | été | 34500 | Laplaigne 47001452 | 47 | Laplaigne | ENGAYRAC | EARL DU PERROU | |
| retenues déconnectées | été | 60000 | Seouine | 47 | Sainte-Eulalie | CAUZAC | EARL DU ROC | |
| retenues déconnectées | été | 15000 | LAGARRIGUES 47000476 | 47 | LAGARRIGUES | SAINT-MAURIN | EARL GIORDANA PATRICK | |
| retenues déconnectées | été | 15000 | Debonnaire 47000471 | 47 | Debonnaire | SAINT-MAURIN | EARL LES OLIVIERS DE BRASSAGOU | |

| ressource | période | volume autorisé/débit autorisé | milieu prélevé | département | lieu-dit | commune | nom | prenom |
|-----------------------|---------|--------------------------------|--|-------------|---------------------------------|---------------------|-------------------------|-----------------|
| retenues déconnectées | été | 4900 | GARY 47002320 | 47 | GARY | BEAUVILLE | EARL SAJEMA | |
| retenues déconnectées | été | 5000 | LACOSTE 47001418 | 47 | LACOSTE | BEAUVILLE | EARL SZUMOWSKI RICHARD | |
| retenues déconnectées | été | 28600 | Seoune | 47 | Lamouline | BEAUVILLE | ESPAGNET GUY | |
| retenues déconnectées | été | 20000 | Molle 47000338 | 47 | Molle | CASTELCULIER | GAEC DE BOURRICE | |
| retenues déconnectées | été | 35000 | Tort 47000339 | 47 | Tort | CASTELCULIER | GAEC DE BOURRICE | |
| retenues déconnectées | été | 3000 | LA BARRERE 47001416 | 47 | LA BARRERE | BEAUVILLE | GAEC DE LA SEOUNE | |
| retenues déconnectées | été | 21000 | La Rivière 47001404 | 47 | La Rivière | BEAUVILLE | GAEC DE LAGARDELLE | |
| retenues déconnectées | été | 6000 | LE FUSTIE 47001415 | 47 | LE FUSTIE | BEAUVILLE | GAEC LOU FOUSTIAOU | |
| retenues déconnectées | été | 6000 | JOUANET 47001424 | 47 | JOUANET | BLAYMONT | GRAS | Christian |
| retenues déconnectées | été | 8900 | Mercadie 47000477 | 47 | Mercadie | SAINT-MAURIN | LAUIT | Océlie Gilberte |
| retenues déconnectées | été | 30000 | Fonterouget 47001437 | 47 | Fonterouget | DONDAS | MAUCAYRAN | Jean-Charles |
| retenues déconnectées | été | 23000 | BELET HAUT ou Terres de Valende 47000478 | 47 | BELET HAUT ou Terres de Valende | SAINT-MAURIN | RABOIS | Jean-Charles |
| retenues déconnectées | été | 6000 | TOURON / carrière de Laïé 47000483 | 47 | TOURON / carrière de Laïé | SAINT-MAURIN | RABOIS | Jean-Charles |
| retenues déconnectées | été | 6000 | TOURON 47000482 | 47 | TOURON | SAINT-MAURIN | REY | Michel |
| retenues déconnectées | été | 1300 | Gourreau 47002073 | 47 | Gourreau | DONDAS | SCEA D'ACQUITAINE | |
| retenues déconnectées | été | 22000 | CAP DE COMBES BAS 47001449 | 47 | CAP DE COMBES BAS | ENGAYRAC | SCEA D'ACQUITAINE | |
| retenues déconnectées | été | 22000 | Naudounet 47001448 | 47 | Naudounet | PUYMIROL | SCEA D'ACQUITAINE | |
| retenues déconnectées | été | 8000 | Contensou 47002763 | 47 | Contensou | BEAUVILLE | SKALECKI | Mathieu |
| retenues déconnectées | été | 15000 | Bardis 47000459 | 47 | Bardis | PUYMIROL | VALIERE | Jean-Michel |
| Retenue déconnectée | été | 550000 | Seoune | 82 | FONTBOUYSE | MONTAIGU-DE-QUERCY | ASAAF DE MONTAIGU DE Q. | |
| Retenue déconnectée | été | 1370000 | Seoune | 82 | PEYRALADE | ROQUECOR | ASAAF DE MONTAIGU DE Q. | |
| Retenue déconnectée | été | 2000 | Seoune | 82 | ROQUECOR | ROQUECOR | BERNARD | |
| Retenue déconnectée | été | 7000 | Seoune | 82 | NAUDUSSE | BRASSAC | BOTTURA | |
| Retenue déconnectée | été | 2400 | Seoune | 82 | PEYREFRANTE | FAUROUX | BOURRIERES | |
| Retenue déconnectée | été | 875 | Seoune | 82 | LES FONTANELLES | FAUROUX | BOURRIERES | |
| Retenue déconnectée | été | 6000 | Seoune | 82 | CARDAYRE | SAINT-AMANS-DU-PECH | CASSOT | |
| Retenue déconnectée | été | 10000 | Garonne | 82 | CAP DE PECH | LAUZERTE | COUDERC | |
| Retenue déconnectée | été | 3900 | Seoune | 82 | AU FOUR | TOUFFAILLES | CRESTE | |
| Retenue déconnectée | été | 2500 | Seoune | 82 | SAINT JULIEN | ROQUECOR | DE CALUNA | |
| Retenue déconnectée | été | 10000 | Seoune | 82 | LAS BOURDETTES | ROQUECOR | DECAUNES | |
| Retenue déconnectée | été | 31000 | Seoune | 82 | TALPAS | BOURG-DE-VISA | DECAUNES | |
| Retenue déconnectée | été | 2000 | Seoune | 82 | TALPAS | BOURG-DE-VISA | DECAUNES | |
| Retenue déconnectée | été | 8500 | Seoune | 82 | BOURG-DE-VISA | BOURG-DE-VISA | DECAUNES | |
| Retenue déconnectée | été | 5400 | Seoune | 82 | COMBE DU PECH | FAUROUX | DECAUNES | |
| Retenue déconnectée | été | 10000 | Seoune | 82 | BOURG DE VISA | BOURG-DE-VISA | DECAUNES | |
| Retenue déconnectée | été | 350 | Seoune | 82 | ST MARTIN | BOURG-DE-VISA | DESGALS | |
| Retenue déconnectée | été | 2400 | Seoune | 82 | moulin de l'acoste | MONTAIGU-DE-QUERCY | DEVY | |
| Retenue déconnectée | été | 16000 | Seoune | 82 | NEGRA | MONTAIGU-DE-QUERCY | EARL BOIS DE CELS | |
| Retenue déconnectée | été | 80000 | Seoune | 82 | COUSTALOU | MONTJOI | EARL CALUX NEGRA | |
| Retenue déconnectée | été | 15000 | Seoune | 82 | CALUX | MONTJOI | EARL CALUX NEGRA | |
| Retenue déconnectée | été | 850 | Seoune | 82 | SAINT JULIEN | MONTJOI | EARL CALUX NEGRA | |
| Retenue déconnectée | été | 4500 | Seoune | 82 | VIGNES | ROQUECOR | EARL CLAVEL PIERRE | |
| Retenue déconnectée | été | 1000 | Seoune | 82 | TERMES | BRASSAC | EARL DE CAMBECOPT | |
| Retenue déconnectée | été | 500 | Seoune | 82 | CAMBECOPT | BRASSAC | EARL DE CAMBECOPT | |
| Retenue déconnectée | été | 33000 | Seoune | 82 | SERISSAC | BRASSAC | EARL DE CAMBECOPT | |
| Retenue déconnectée | été | 1800 | Seoune | 82 | COMBILLOU | BRASSAC | EARL DE CAMBECOPT | |
| Retenue déconnectée | été | 17000 | Seoune | 82 | FRATIS | BOULOC | EARL DE COMBILLOU | |
| Retenue déconnectée | été | 10000 | Seoune | 82 | PECH FERRAT | ROQUECOR | EARL DE FRATIS | |
| Retenue déconnectée | été | 4730 | Seoune | 82 | CAMP DEL GRES | SAINT-AMANS-DU-PECH | EARL DE LA JULIETTE | |
| Retenue déconnectée | été | 5670 | Seoune | 82 | TREMOULETTE | ROQUECOR | EARL DE LA JULIETTE | |
| Retenue déconnectée | été | 60000 | Seoune | 82 | LAGARDETTE | MONTAIGU-DE-QUERCY | EARL DE LA MEDIANNE | |
| Retenue déconnectée | été | 70000 | Seoune | 82 | COMBE ROUYGOL | ROQUECOR | EARL DE LABARDE | |
| Retenue déconnectée | été | 20000 | Seoune | 82 | LABARDE | ROQUECOR | EARL DE LABARDE | |
| Retenue déconnectée | été | 1000 | Seoune | 82 | LABARDE | ROQUECOR | EARL DE LABARDE | |
| Retenue déconnectée | été | 7000 | Seoune | 82 | LE ICHÉ | MIRAMONT-DE-QUERCY | EARL DE MONSEIGNE | |
| Retenue déconnectée | été | 30000 | Seoune | 82 | LES TEULIERES | TOUFFAILLES | EARL DE MONSEIGNE | |
| Retenue déconnectée | été | 3000 | Seoune | 82 | La Fon de Jarez - OG 0041 | ROQUECOR | EARL DE PEYRALADE | |
| Retenue déconnectée | été | 3000 | Seoune | 82 | COMBE DE SALOBERT | FAUROUX | EARL DE SALOBERT | |

| ressources | période | volumes autorisés/débit autorisés | milieu prélevé | département | lieu-dit | commune | nom | prénom |
|----------------------------------|---------|-----------------------------------|----------------|-------------|------------------------------|----------------------------|--------------------------------|----------|
| Retenuve déconnectées | été | 39000 | Secours | 82 | SOUS LA VALLETTE/BOUETTE | ROQUECOR | EARL DE TOUBIE | |
| Retenuve déconnectées | été | 31000 | Secours | 82 | ST JULIEN - OC 0963 | LACOUR | EARL DE VIGNERARADE | |
| Retenuve déconnectées | été | 5000 | Secours | 82 | Bouche - E1 46-47 | ROQUECOR | EARL DELPECH | |
| Retenuve déconnectées | été | 6000 | Secours | 20 | BUFFEVENT | PERVILLE | EARL DES 4 VENTS | |
| Retenuve déconnectées | été | 15000 | Secours | 82 | LA BOULBENE - OB 0214 | BRASSAC | EARL DES COTEAUX DE MARGUY | |
| Retenuve déconnectées | été | 15000 | Garonne | 82 | RIVIERE DE GRANS | LACOUR | EARL DES GENEVRIERS | |
| Retenuve déconnectées | été | 1500 | Secours | 82 | ESPERMONS | ROQUECOR | EARL ESPERMONS | |
| Retenuve déconnectées | été | 7000 | Secours | 82 | MOULIN DE LACOSTE | MONTAIGU-DE-QUERCY | EARL LA BOUETTE | |
| Retenuve déconnectées | été | 10000 | Secours | 30 | BARREAU | MONTAIGU-DE-QUERCY | EARL LEBOSSE | |
| Retenuve déconnectées | été | 30000 | Secours | 82 | ST EULALIE | MONTJOI | EARL SAINTE EULALIE | |
| Retenuve déconnectées | été | 9000 | Secours | 82 | ST EULALIE | MONTJOI | EARL SAINTE EULALIE | |
| Retenuve déconnectées | été | 2500 | Secours | 82 | PEBRE | MONTAIGU-DE-QUERCY | EARL SOLAGRI | |
| Retenuve déconnectées | été | 900 | Secours | 82 | BOUDET - OB 0469 | SAINTE-AMANS-DU-PECH | EARL TAILLADE | |
| Retenuve déconnectées | été | 5000 | Secours | 82 | COUYSSSEL | ROQUECOR | FALQUIER | |
| Retenuve déconnectées | été | 2000 | Secours | 82 | COMBE DE FARGUES - BREL HAUT | BELVEZE | FORESTIER | |
| Retenuve déconnectées | été | 765 | Secours | 82 | FAUCHERE | BOURG-DE-VISA | FRAYSSINET | |
| Retenuve déconnectées | été | 960 | Secours | 82 | BOUFFARIOS | MONTJOI | FREMONT | |
| Retenuve déconnectées | été | 50000 | Secours | 82 | LOURTAL - OC 1763 | TOUFFAILLES | GAEC GRAYSSAC | |
| Retenuve déconnectées | été | 27000 | Secours | 82 | DURANS | BOURG-DE-VISA | GAEC DE DURANS | |
| Retenuve déconnectées | été | 3500 | Secours | 82 | BORDE NEUVE | MONTAIGU-DE-QUERCY | GAEC DE PECH VIDAL | |
| Retenuve déconnectées | été | 12000 | Secours | 82 | PECH VIDAL | SAINTE-AMANS-DU-PECH | GAEC DE PECH VIDAL | |
| Retenuve déconnectées | été | 11000 | Secours | 82 | SAINTE-AMANS-DU-PECH | SAINTE-AMANS-DU-PECH | GAEC DE REDOULY | |
| Retenuve déconnectées | été | 15000 | Secours | 82 | BOUSQUILLOUS | ROQUECOR | GAEC DE REDOULY | |
| Retenuve déconnectées | été | 5000 | Secours | 82 | RAMOND HAUT | BRASSAC | GAEC DU PECH | |
| Retenuve déconnectées | été | 8000 | Secours | 82 | Predels - OK 0098 | MONTAIGU-DE-QUERCY | GAEC TEULIER QUERCY BLONDE | |
| Retenuve déconnectées | été | 30000 | Secours | 82 | COMBES DE CABRIT | MONTAIGU-DE-QUERCY | GUNGAL | |
| Retenuve déconnectées | été | 19800 | Secours | 82 | PASSERAT | LAUZERTE | IMBERT | |
| Retenuve déconnectées | été | 35000 | Secours | 35 | LASTOURS | TOUFFAILLES | INDIVISION LAFAGE | |
| Retenuve déconnectées | été | 200 | Secours | 82 | TUC DE MESTRE | LACOUR | LAVERGNE | |
| Retenuve déconnectées | été | | Secours | 82 | L'HOSPITAL | MONTJOI | MINOULFLET | |
| Retenuve déconnectées | été | 120000 | Garonne | 82 | GRELET | MONTAIGU-DE-QUERCY | MOULY | |
| Retenuve déconnectées | été | 4800 | Secours | 82 | LE PECH SEC | BRASSAC | MOLYSSSET | |
| Retenuve déconnectées | été | 25000 | Secours | 82 | COTE DE GRANDS | LACOUR | NOUGAREDE | |
| Retenuve déconnectées | été | 4000 | Secours | 20 | LES COMBELLES - OC 0696 | LACOUR | OLIVREAU | |
| Retenuve déconnectées | été | 15000 | Secours | 82 | BADAILLAC | TOUFFAILLES | OZIOL | |
| Retenuve déconnectées | été | 20000 | Secours | 82 | VIDAL | TOUFFAILLES | OZIOL | |
| Retenuve déconnectées | été | 12000 | Secours | 82 | Penchal de gros | Saint Nazaire de Valentans | RAFFY Frédéric | |
| Retenuve déconnectées | été | 11000 | Secours | 82 | LE ICHÉ | MIRAMONT-DE-QUERCY | RAYNAL | |
| Retenuve déconnectées | été | 6000 | Secours | 82 | LA BOUTELIERE | FAUROUX | ROQUES | |
| Retenuve déconnectées | été | 2000 | Secours | 82 | GUILLOT | BRASSAC | ROUSSET | |
| Retenuve déconnectées | été | 7000 | Secours | 82 | MONDOUNET | LAUZERTE | ROUX | |
| Retenuve déconnectées | été | 8000 | Secours | 82 | LE CASSE | SAINTE-AMANS-DU-PECH | ROUX | |
| Retenuve déconnectées | été | 5000 | Secours | 25 | camp de marly | LACOUR | ROUX Roger | |
| Retenuve déconnectées | été | 15000 | Secours | 82 | FILHOLCOUTURE | MONTJOI | SCEA DE COUTURE | |
| Retenuve déconnectées | été | 18000 | Secours | 82 | COMBE DE MARIBAL | ROQUECOR | SCEA DE FOUN DE GAILLOU | |
| Retenuve déconnectées | été | 1000 | Secours | 82 | LA COMBE DE MAREBAL | ROQUECOR | SCEA DE FOUN DE GAILLOU | |
| Retenuve déconnectées | été | 11000 | Secours | 82 | PONTET | MONTAIGU-DE-QUERCY | SCEA PALAS | |
| Retenuve déconnectées | été | 27000 | Secours | 82 | BERNOY | MONTJOI | SUERES | |
| Retenuve déconnectées | été | 21000 | Secours | 82 | PONTET | BRASSAC | TISSEBRE | |
| Retenuve déconnectées | été | 10000 | Secours | 82 | RAMOUNICHI | BRASSAC | TISSEBRE | |
| Retenuve déconnectées | été | 5000 | Secours | 82 | BOURG DE VISA | BOURG-DE-VISA | TOURRETTE | |
| Retenuve déconnectées | été | 1000 | Secours | 82 | RIVIERE DE BOURNAC | MONTAIGU-DE-QUERCY | VALLIER | |
| Retenuve déconnectées | été | 2300 | Secours | 82 | | | | |
| Retenuve déconnectées | été | 2250 | Secours | 82 | | | | |
| Retenuve déconnectées | été | 16000 | Secours | 82 | | | | |
| cours d'eau et nappes connectées | hiver | 6000 | secours | 47 | Foussas et Espagne Bas | BEAUVILLE | ARBUS | Frédéric |
| cours d'eau et nappes connectées | hiver | 250000 | petite secours | 47 | Malbes | SAINTE-CAPRAIS-DE-LERM | ASA ARR CTX BEAUVILLE PUYMIROL | |

| ressource | période | volume autorisé | débit autorisé | milieu prélevé | département | lieu-dit | commune | nom | prénom |
|----------------------------------|-----------|-----------------|----------------|---------------------------------------|-------------|-----------------------------------|---------------------------|-------------------------------|----------------|
| cours d'eau et nappes connectées | hiver | 300 | 15 | esirénais | 47 | Las Condios | BEAUVILLE | AUDIC | Thierry Gérard |
| cours d'eau et nappes connectées | hiver | 3000 | 0 | affluent de l'escornaboëuf | 47 | L'IGOURD | ENGAYRAC | CHEVALIER | Mairie |
| cours d'eau et nappes connectées | hiver | 13000 | 10 | petite séoune | 47 | L'OLUSTALET | DONDAS | DAL CIN | Marius |
| cours d'eau et nappes connectées | hiver | 0 | 0 | séoune | 47 | Rivierette | PUYMIROL | DENAYROUZE | Patrick |
| cours d'eau et nappes connectées | hiver | 3300 | 23 | laufferonne | 47 | Larroche | CASTELCULIER | DUPENNE | Jérôme |
| cours d'eau et nappes connectées | hiver | 10000 | 10 | laufferonne | 47 | Miquel | SAINT-CAPRAIS-DE-LERM | DUPENNE | Jérôme |
| cours d'eau et nappes connectées | hiver | 28500 | 15 | mourgues | 47 | Cambot | TAYRAC | EARL AESCHLIMANN JP ET S | |
| cours d'eau et nappes connectées | hiver | 10000 | 25 | petite séoune | 47 | Carles | SAUVETAT-DE-SAVERES | EARL CLAVEL GILLES ET SYLVIE | |
| cours d'eau et nappes connectées | hiver | 27700 | 35 | bonnote ou briquet | 47 | Coudournac | TAYRAC | EARL DE COUDOURNAC | |
| cours d'eau et nappes connectées | hiver | 23000 | 35 | gandaille | 47 | Lafécouère | SAINT-MARTIN-DE-BEAUVILLE | EARL DE COUDOURNAC | |
| cours d'eau et nappes connectées | hiver | 17000 | 50 | petite séoune | 47 | La Rivière | TAYRAC | EARL DE COUDOURNAC | |
| cours d'eau et nappes connectées | hiver | 26000 | 45 | séoune réalimentée | 47 | Gandilla ou Palanque | SAINT-MARTIN-DE-BEAUVILLE | EARL DE GALAUP | |
| cours d'eau et nappes connectées | hiver | 25000 | 30 | foutrouget (fontrouge) | 47 | Galaup | TAYRAC | EARL DE COUDOURNAC | |
| cours d'eau et nappes connectées | hiver | 1800 | 30 | pelliat | 47 | Borde-Basse | SAINT-MAURIN | EARL DE LA BORDERIE | |
| cours d'eau et nappes connectées | hiver | 2400 | 40 | séoune réalimentée | 47 | Fraysses | PUYMIROL | EARL DE LA VALLEE DE FRAYSSES | |
| cours d'eau et nappes connectées | hiver | 8000 | 8 | laufferonne | 47 | Levrat | SAUVAGNAS | EARL DE LEVRAUT | |
| cours d'eau et nappes connectées | hiver | 900 | 50 | séoune réalimentée | 47 | Pont de Belly | TAYRAC | EARL DE LIBAS | |
| cours d'eau et nappes connectées | hiver | 450 | 20 | brichette | 47 | Mondot | SAINT-CAPRAIS-DE-LERM | EARL DE MONDOT | |
| cours d'eau et nappes connectées | hiver | 2700 | 40 | petite séoune | 47 | Prouysson | BLAYMONT | EARL DE MOUSTAN | |
| cours d'eau et nappes connectées | hiver | 2100 | 40 | séoune réalimentée | 47 | Prairie de Fraysses | SAINT-MAURIN | EARL DE PECH LABORIE | |
| cours d'eau et nappes connectées | hiver | 49800 | 50 | séoune réalimentée | 47 | Pradelle | TAYRAC | EARL DE PESQUIE | |
| cours d'eau et nappes connectées | hiver | 2800 | 40 | escornaboëuf | 47 | Moulin de Costes | SAINT-MAURIN | EARL DE RENNES | |
| cours d'eau et nappes connectées | hiver | 300 | 20 | escornaboëuf | 47 | GAILLOT | SAINT-MAURIN | EARL DE SAINT PIERRE DEL PECH | |
| cours d'eau et nappes connectées | hiver | 50000 | 30 | séoune | 47 | Talet | PUYMIROL | EARL DE TALET | |
| cours d'eau et nappes connectées | hiver | 1200 | 30 | ALLUVIONS DE GARONNE (1) (UG2) | 47 | Faveçieu | LAFOX | EARL DES CARRELOTS | |
| cours d'eau et nappes connectées | hiver | 5400 | 40 | séoune réalimentée | 47 | Prés de la Béline | TAYRAC | EARL DES TROIS COLLINES | |
| cours d'eau et nappes connectées | hiver | 46500 | 80 | escornaboëuf | 47 | Matalou | ENGAYRAC | EARL DU PERROU | |
| cours d'eau et nappes connectées | hiver | 11500 | 80 | séoune | 47 | Prés de Fousas | BEAUVILLE | EARL SZUMOWSKI RICHARD | |
| cours d'eau et nappes connectées | hiver | 800 | 35 | escornaboëuf | 47 | Brétagne | SAINT-MAURIN | EARL TARRIDE-CANAC | |
| cours d'eau et nappes connectées | hiver | 30000 | 50 | séoune | 47 | Lamouline | BEAUVILLE | ESPAGNET | |
| cours d'eau et nappes connectées | hiver | 0 | 0 | gandaille | 47 | Louyou | ENGAYRAC | FOINET | |
| cours d'eau et nappes connectées | hiver | 35000 | 35 | laufferonne | 47 | Tort | CASTELCULIER | GAEC DE BOURRICE | |
| cours d'eau et nappes connectées | hiver | 24300 | 50 | petite séoune | 47 | Labarrère | BEAUVILLE | GAEC DE LA SEOUNE | |
| cours d'eau et nappes connectées | hiver | 24500 | 15 | petite séoune | 47 | La Rivière | BEAUVILLE | GAEC DE LAGARDELLE | |
| cours d'eau et nappes connectées | hiver | 50900 | 470 | séoune réalimentée | 47 | Ferrussac | SAINT-MAURIN | GAEC DOMAINE DE FERRUSSAC | |
| cours d'eau et nappes connectées | hiver | 15000 | 25 | escornaboëuf | 47 | Valendre | SAINT-MAURIN | MALCAYRAN | Jean-Claude |
| cours d'eau et nappes connectées | hiver | 5400 | 15 | mourgues | 47 | Mance | TAYRAC | PRETO | Michel |
| cours d'eau et nappes connectées | hiver | 1800 | 28 | escornaboëuf | 47 | Touron | SAINT-MAURIN | RABOIS | Jean-Charles |
| cours d'eau et nappes connectées | hiver | 5400 | 45 | laufferonne | 47 | Piles sud ou Monplaisir ou Perrot | CASTELCULIER | SCEA DE GAILLARDET | |
| cours d'eau et nappes connectées | hiver | 10700 | 40 | petite séoune | 47 | Moulin de Leygues | BEAUVILLE | SKALECKI | Mithieu |
| cours d'eau et nappes connectées | hiver | 2400 | 50 | séoune | 47 | Le Més | PUYMIROL | VALIERE | Jean-Michel |
| cours d'eau et nappes connectées | hiver | 800 000 | 320.0 | PETITE SEOUNE | 82 | AS CAMABRELS DE MASSES | ROQUECOR | ASAAF DE MONTAIGU DE Q. | |
| cours d'eau et nappes connectées | hiver | 200 000 | 200.0 | PETITE SEOUNE | 82 | MOULIN DE FAURE - OD 0533 | ROQUECOR | ASAAF DE MONTAIGU DE Q. | |
| cours d'eau et nappes connectées | printemps | 2 000 | 15.0 | Casier BRGM 01 - GARONNE UG 2 - N.ACC | 82 | ANSELIN - OA 0067 | LAMAGISTERE | CLARA | |
| cours d'eau et nappes connectées | printemps | 3 000 | 8.0 | MONTSEMBOSC | 82 | TAUROU - OC 0386 | LACOUR | CURE | |
| cours d'eau et nappes connectées | hiver | 20 000 | 20.0 | SEOUNE | 82 | RIVIERETTE - OB 0428 | PERVILLE | DENAYROUZE | |
| cours d'eau et nappes connectées | hiver | 8 000 | 5.0 | LONG (RUISSEAU) | 82 | COMBILLOU - OE 0074 | BRASSAC | EARL DE COMBILLOU | |
| cours d'eau et nappes connectées | printemps | 3 000 | 40.0 | Casier BRGM 98 - SEOUNE UG 2 - N.ACC | 82 | LES PICASSES - OB 1296 | LAUZERTE | EARL DE LARROQUE | |
| cours d'eau et nappes connectées | printemps | 3 000 | 40.0 | SEOUNE | 82 | LES MOTTES - OB 1417 | LAUZERTE | EARL DE LARROQUE | |
| cours d'eau et nappes connectées | hiver | 3 000 | 3.0 | Casier BRGM 99 - SEOUNE UG 2 - H.NAP | 82 | COMBE DE FARGUE - OA 0593 | BELVEZE | FORESTIER | |
| cours d'eau et nappes connectées | hiver | 3 000 | 3.0 | Casier BRGM 99 - SEOUNE UG 2 - H.NAP | 82 | COMBE DE FARGUE | BELVEZE | FORESTIER | |
| cours d'eau et nappes connectées | hiver | 7 000 | 10.0 | DURANS | 82 | CRABIERES - OE 0329 | BELVEZE | GAEC DE DURANS | |
| cours d'eau et nappes connectées | hiver | 2 000 | 8.0 | BORDEMOULIS | 82 | Vidal - OE 0419 | TOUFFAILLES | OZIOL | |
| cours d'eau et nappes connectées | hiver | 8 000 | 10.0 | BORDEMOULIS | 82 | BADAILLAC - OE 0604 | TOUFFAILLES | OZIOL | |
| cours d'eau et nappes connectées | hiver | 11 000 | 5.0 | Casier BRGM 99 - SEOUNE UG 2 - N.ACC | 82 | COUITURES-SUD - OA 0424 | MONTJOI | SCEA DE COULTURE | |
| cours d'eau et nappes connectées | hiver | 10.0 | 10.0 | LONG (RUISSEAU) | 82 | COMBE LONGUE - OB 0039 | BRASSAC | TREILHOU | |

| ressource | période | volume autorisé | débit autorisé | milieu prélevé | département | lieu-dit | commune | nom | prénom |
|---------------------|---------|-----------------|----------------|----------------|-------------|-------------------|-------------------------|------------------------|-------------|
| nappes déconnectées | hiver | 2400 | 18 | NAPPE AGENAIS | 47 | Rivière de Monnet | BLAYMONT | DELZON | |
| nappes déconnectées | hiver | 5100 | 40 | NAPPE AGENAIS | 47 | Las Paysseières | SAINT-PIERRE-DE-CLAIRAC | EARL DE CARBOU | Christian |
| nappes déconnectées | hiver | 3000 | 25 | NAPPE AGENAIS | 47 | Gaffier | PUYMIROL | EARL DE GAFFIER | |
| nappes déconnectées | hiver | 5000 | 40 | NAPPE AGENAIS | 47 | Rivière de Malbès | SAINT-CAPRAIS-DE-LERM | EARL DE MALBES CANOEL | |
| nappes déconnectées | hiver | 9500 | 30 | NAPPE AGENAIS | 47 | Lalande | SAUVETAT-DE-SAVERES | EARL DELBOSQ | |
| nappes déconnectées | hiver | 11000 | 50 | NAPPE AGENAIS | 47 | As Escalés | SAUVETAT-DE-SAVERES | EARL DELBOSQ | |
| nappes déconnectées | hiver | 5100 | 40 | NAPPE AGENAIS | 47 | Malbes | SAINT-CAPRAIS-DE-LERM | EARL DES DEUX RIVIERES | |
| nappes déconnectées | hiver | 7752 | 40 | NAPPE AGENAIS | 47 | Lamarque | SAINT-CAPRAIS-DE-LERM | EARL DES DEUX RIVIERES | |
| nappes déconnectées | hiver | 1500 | 0 | NAPPE AGENAIS | 47 | La Prebende | CASTELCULIER | GFA DU GRAND LAMARQUE | |
| nappes déconnectées | hiver | 3200 | 25 | NAPPE AGENAIS | 47 | Biro-Poulet | SAUVETAT-DE-SAVERES | PANISSARD | Didier |
| nappes déconnectées | hiver | 3000 | 50 | NAPPE AGENAIS | 47 | Saint Amans | CASTELCULIER | SCEA DE GAILLARDET | |
| nappes déconnectées | hiver | 4500 | 35 | NAPPE AGENAIS | 47 | Bardis (source) | CASTELCULIER | SCEA DU LION | |
| nappes déconnectées | hiver | 10100 | 55 | NAPPE AGENAIS | 47 | Rivière Basse | PUYMIROL | VALIERE | Jean-Michel |
| nappes déconnectées | hiver | 1800 | 42 | NAPPE AGENAIS | 47 | | SAUVETAT-DE-SAVERES | VOMIERO | Robert |

| Périmètre élémentaire 70 : Tolzac | Étiage | | | Hors étiage | | |
|-----------------------------------|----------------------------------|---------------------|-----------------------|----------------------------------|---------------------|-----------------------|
| | cours d'eau et nappes connectées | nappes déconnectées | retenues déconnectées | cours d'eau et nappes connectées | nappes déconnectées | retenues déconnectées |
| Vp (en m³) | 920 000 | 68 000 | 9 200 000 | / | / | / |
| V AUP (en m³) (2) | 920 000 | 68 000 | 9 200 000 | 900 000 | 3 000 | / |
| V PAR (en m³) | 913 988 | 67 588 | 5 827 280 | 904 000 | 3000 | 5 827 000 |

(2) L'autorisation de prélèvement dans les retenues déconnectées est un volume annuel qui sera principalement utilisé en étiage mais pour lequel chaque préleveur pourra faire un usage selon les besoins hors étiage

| ressource | période | volume autorisé | débit autorisé | milieu prélevé | département | lieu-dit | commune | nom | prénom |
|----------------------------------|---------|-----------------|----------------|---------------------------------|-------------|----------------------|-------------------------|------------------------------|-------------|
| cours d'eau et nappes connectées | été | 5950 | 25 | tolzac (de monclac) | 47 | Roquebert | VARES | ANDRIEUX | Pascal |
| cours d'eau et nappes connectées | été | 357 | 30 | couix | 47 | Rougejou | COULX | CASSAR | Claude |
| cours d'eau et nappes connectées | été | 3400 | 30 | couix | 47 | Rougetou | COULX | CASSAR | Claude |
| cours d'eau et nappes connectées | été | 5950 | 40 | torque | 47 | Gournois | GRATELOUP-SAINT-GAYRAND | CASSAR | Jérôme |
| cours d'eau et nappes connectées | été | 22500 | 37,5 | tolzac (de verteuil) réalimenté | 47 | Au Saut | FAUILLET | CAZEAUX | Jean-Pierre |
| cours d'eau et nappes connectées | été | 25500 | 25 | tolzac (de verteuil) réalimenté | 47 | Les Timbeaux | VERTEUIL-D'AGENNAIS | CESARO | Régis |
| cours d'eau et nappes connectées | été | 13300 | 50 | tolzac (de monclac) | 47 | Barguillac | MONCLAR | CUNY | Patrick |
| cours d'eau et nappes connectées | été | 3230 | 80 | tolzac (de monclac) | 47 | Prairie de Comarque | CASTELMORON-SUR-LOT | EARL BATISTAL | |
| cours d'eau et nappes connectées | été | 10000 | 18 | arbieux | 47 | Carrou | COULX | EARL CEDRES DE CARROU | |
| cours d'eau et nappes connectées | été | 4250 | 10 | couix | 47 | Seignac | BRUGNAC | EARL CEDRES DE CARROU | |
| cours d'eau et nappes connectées | été | 2396 | 25 | ALLUVIONS DE GARONNE (2) (UG2) | 47 | Bedat | FAUILLET | EARL DE CHIRAUD | |
| cours d'eau et nappes connectées | été | 750 | 2,5 | tolzac (de verteuil) réalimenté | 47 | Chiraud | FAUILLET | EARL DE CHIRAUD | |
| cours d'eau et nappes connectées | été | 760 | 2,5 | tolzac (de verteuil) réalimenté | 47 | Paban | FAUILLET | EARL DE CHIRAUD | |
| cours d'eau et nappes connectées | été | 15000 | 25 | tolzac (de verteuil) réalimenté | 47 | Soulard | GRATELOUP-SAINT-GAYRAND | EARL DE DAGUERRE | |
| cours d'eau et nappes connectées | été | 9000 | 15 | tolzac (de verteuil) réalimenté | 47 | Général de Cambes | VARES | EARL DE DIANE | |
| cours d'eau et nappes connectées | été | 45000 | 45 | tolzac (de verteuil) réalimenté | 47 | Montardit | VERTEUIL-D'AGENNAIS | EARL DE GADIOT | |
| cours d'eau et nappes connectées | été | 28500 | 45 | tolzac (de verteuil) réalimenté | 47 | Tenefort | VERTEUIL-D'AGENNAIS | EARL DE GADIOT | |
| cours d'eau et nappes connectées | été | 15000 | 25 | tolzac (de verteuil) réalimenté | 47 | | GRATELOUP-SAINT-GAYRAND | EARL DE LA BACHANE | |
| cours d'eau et nappes connectées | été | 2900 | 20 | ALLUVIONS DU LOT | 47 | Laubaque | LAPARADE | EARL DE RIBET | |
| cours d'eau et nappes connectées | été | 36000 | 60 | tolzac (de verteuil) réalimenté | 47 | Sarboise | COULX | EARL DE SARBOISE | |
| cours d'eau et nappes connectées | été | 34500 | 10 | tolzac (de verteuil) réalimenté | 47 | Beaulieu | BRUGNAC | EARL DES LILAS | |
| cours d'eau et nappes connectées | été | 8000 | 60 | tolzac (de monclac) | 47 | Barrail | BRUGNAC | EARL DES PERRETS | |
| cours d'eau et nappes connectées | été | 15000 | 25 | tolzac (de verteuil) réalimenté | 47 | Colombier | VERTEUIL-D'AGENNAIS | EARL DES PERRETS | |
| cours d'eau et nappes connectées | été | 6250 | 8,75 | tolzac (de verteuil) réalimenté | 47 | Cante Merle | VARES | EARL DOMAINE DE CHANTE MERLE | |
| cours d'eau et nappes connectées | été | 4760 | 30 | torque | 47 | Saint Maurice | VARES | EARL DOMAINE DE CHANTE MERLE | |
| cours d'eau et nappes connectées | été | 15000 | 25 | tolzac (de verteuil) réalimenté | 47 | Aux Martyrs | VERTEUIL-D'AGENNAIS | EARL DU ROC SUD | |
| cours d'eau et nappes connectées | été | 18000 | 30 | tolzac (de verteuil) réalimenté | 47 | Galoché | COULX | EARL DU ROC SUD | |
| cours d'eau et nappes connectées | été | 2975 | 30 | tolzac de verteuil | 47 | Leborio | COULX | EARL GASQUE ROC | |
| cours d'eau et nappes connectées | été | 16240 | 40 | colombier | 47 | Montplaisir ou Marot | MONTIGNAC-DE-LAUJUN | EARL GASQUE ROC | |
| cours d'eau et nappes connectées | été | 15000 | 30 | ALLUVIONS DU LOT | 47 | Moulinet Bas | VERTEUIL-D'AGENNAIS | EARL LA PROVENCALE | |
| cours d'eau et nappes connectées | été | 3570 | 30 | tolzac (de monclac) | 47 | Glory | MOULINET | EARL LA TERRASSE | |
| cours d'eau et nappes connectées | été | 1000 | 60 | tolzac (de monclac) | 47 | Cabassut + Cabrol | MONCLAR | EARL LE SOLEIL | |
| cours d'eau et nappes connectées | été | 0 | 0 | arbieux | 47 | Tarifume | MONTASTRUC | EARL SALVAJOU | |
| cours d'eau et nappes connectées | été | 11060 | 7 | tolzac (de monclac) | 47 | Pontillou | COULX | EARL VASINIAC | |
| cours d'eau et nappes connectées | été | 3000 | 5 | tolzac (de verteuil) réalimenté | 47 | Roc de Chaiban | MONCLAR | EARL VASINIAC | |
| cours d'eau et nappes connectées | été | 0 | 0 | tolzac de verteuil | 47 | Lassalle | VARES | EARL VASINIAC | |
| cours d'eau et nappes connectées | été | 5950 | 60 | source du bernie | 47 | Lapacherotte | FAUILLET | FERNANDEZ | Daniel |
| cours d'eau et nappes connectées | été | 15000 | 25 | tolzac (de verteuil) réalimenté | 47 | Sarboise | FAUILLET | FIANCETTE | Vincent |
| cours d'eau et nappes connectées | été | 20250 | 30 | tolzac (de verteuil) réalimenté | 47 | Prés du Galffard | COULX | FURLAN | Patrice |
| cours d'eau et nappes connectées | été | 15000 | 10 | tolzac (de verteuil) réalimenté | 47 | Beaulieu | COULX | FURLAN | César |
| cours d'eau et nappes connectées | été | 33000 | 70 | tolzac (de verteuil) réalimenté | 47 | Manadal | BRUGNAC | FURLAN | César |
| cours d'eau et nappes connectées | été | 18000 | 40 | tolzac (de verteuil) réalimenté | 47 | Malbec | COULX | GAEC DE FONCOUVERTE | |
| cours d'eau et nappes connectées | été | 7990 | 60 | tolzac de verteuil | 47 | Laroche | COULX | GAEC DE LA FORET DE FOURGET | |
| | | | | | 47 | | MONVIEL | GAEC DE LA FORET DE FOURGET | |
| | | | | | 47 | | MONVIEL | GAEC DE LAROCHE | |

| ressource | période | volumes autorisés (débit autorisé) | milieu protégés | département | lieu-dit | commune | nom | prénom |
|----------------------------------|---------|------------------------------------|--------------------------------|-------------|-----------------------|-------------------------|---------------------------------|-------------|
| cours d'eau et nappes connectées | été | 22000 | toizac (de moncliar) | 47 | Poustan ou Marçilliac | MONCLAR | GAEC DE MONBRUMON | |
| cours d'eau et nappes connectées | été | 18000 | toizac de vertuil | 47 | Broustean | MONASTRUC | GAEC DE MONBRUMON | |
| cours d'eau et nappes connectées | été | 10000 | colombier | 47 | Métairié de Mandreau | VERTEUIL-D'AGENAIS | GAEC DE NORMANDIE | |
| cours d'eau et nappes connectées | été | 12800 | coulx | 47 | Font de Lorme | COULX | GAEC DE NORMANDIE | |
| cours d'eau et nappes connectées | été | 5100 | neuzillou | 47 | Belboulter | VERTEUIL-D'AGENAIS | GAEC DE NORMANDIE | |
| cours d'eau et nappes connectées | été | 13426 | toizac (de moncliar) | 47 | Pont Traucat | PINEL-HAUTERIVE | GAEC DE POUSTAN | |
| cours d'eau et nappes connectées | été | 1360 | toizac (de moncliar) | 47 | Trouillès | MONCLAR | GAEC DE POUSTAN | |
| cours d'eau et nappes connectées | été | 13020 | toizac (de moncliar) | 47 | Poustan et Leygues | MONCLAR | GAEC DU PIGEONNIER | |
| cours d'eau et nappes connectées | été | 1500 | toizac (de vertuil) réalimenté | 47 | Général de Cambes | VARES | GAEC DU VALLON | |
| cours d'eau et nappes connectées | été | 6000 | toizac (de vertuil) réalimenté | 47 | Rivaleau | GRATELOUP-SAINT-GAYRAND | GAEC FERME DE BARUTEAU | |
| cours d'eau et nappes connectées | été | 30000 | toizac (de vertuil) réalimenté | 47 | Les Martyrs | VERTEUIL-D'AGENAIS | GAEC FERME DE BARUTEAU | |
| cours d'eau et nappes connectées | été | 5440 | toizac de vertuil | 47 | Jarosse | SEGALAS | GAIGNOUX | Patrick |
| cours d'eau et nappes connectées | été | 10500 | toizac (de vertuil) réalimenté | 47 | Baraillet | TOMBEBOEUF | GERAUD | Philippe |
| cours d'eau et nappes connectées | été | 30000 | toizac (de vertuil) réalimenté | 47 | Moulin de la ville | TOMBEBOEUF | GERAUD | Philippe |
| cours d'eau et nappes connectées | été | 6000 | toizac (de vertuil) réalimenté | 47 | Le Galoché | COULX | GROSSIA | Christophe |
| cours d'eau et nappes connectées | été | 4500 | toizac (de vertuil) réalimenté | 47 | Pébiche | TOMBEBOEUF | GROSSIA | Damien |
| cours d'eau et nappes connectées | été | 0 | toizac de vertuil | 47 | Labourdette | TOMBEBOEUF | GROSSIA | Damien |
| cours d'eau et nappes connectées | été | 8700 | colombier | 47 | Limouzit | COULX | GROSSIA | Elienne |
| cours d'eau et nappes connectées | été | 16800 | toizac (de moncliar) | 47 | Brecht | MONASTRUC | GROSSIA | Elienne |
| cours d'eau et nappes connectées | été | 4500 | toizac (de vertuil) réalimenté | 47 | La Maladrerie | COULX | GROSSIA | Elienne |
| cours d'eau et nappes connectées | été | 8075 | toizac (de vertuil) réalimenté | 47 | Grand Borie | COULX | GROSSIA | Elienne |
| cours d'eau et nappes connectées | été | 21000 | petit toizac | 47 | Pailions | COULX | GROSSIA | Elienne |
| cours d'eau et nappes connectées | été | 50 | toizac (de moncliar) | 47 | La Maladrerie | MONCLAR | GUYOT | Raymond |
| cours d'eau et nappes connectées | été | 5250 | toizac (de vertuil) réalimenté | 47 | Grand Borie | MONBAHUS | GUYOT | Charles |
| cours d'eau et nappes connectées | été | 5250 | toizac (de vertuil) réalimenté | 47 | Lamouréte | LABOULY | LABOULY | Bastien |
| cours d'eau et nappes connectées | été | 5250 | toizac (de vertuil) réalimenté | 47 | Roche | VERTEUIL-D'AGENAIS | LAVOYER | Marin |
| cours d'eau et nappes connectées | été | 4760 | toizac (de vertuil) réalimenté | 47 | Pailions | VARES | LAVOYER | Martin |
| cours d'eau et nappes connectées | été | 4760 | toizac (de moncliar) | 47 | Lamothe | GRATELOUP-SAINT-GAYRAND | MARTIN | Yves |
| cours d'eau et nappes connectées | été | 7310 | toizac (de moncliar) | 47 | Lamothe | BRUGNAC | MORISSET | Yves |
| cours d'eau et nappes connectées | été | 1000 | toizac (de moncliar) | 47 | Lamothe | BRUGNAC | MORISSET | Christophe |
| cours d'eau et nappes connectées | été | 8000 | toizac (de moncliar) | 47 | Prés des Ormés | BRUGNAC | MORISSET | Christophe |
| cours d'eau et nappes connectées | été | 8000 | toizac (de vertuil) réalimenté | 47 | Pré de la Gaulle | MOLINET | POLETO | Joseph |
| cours d'eau et nappes connectées | été | 6000 | toizac (de vertuil) réalimenté | 47 | Pailions | GRATELOUP-SAINT-GAYRAND | RAFFAELLO | Danièle |
| cours d'eau et nappes connectées | été | 1275 | colombier | 47 | As Prades | GRATELOUP-SAINT-GAYRAND | RAFFAELLO | Danièle |
| cours d'eau et nappes connectées | été | 0 | colombier | 47 | LE COLOMBIER | COULX | RAZAT | Jean-Claude |
| cours d'eau et nappes connectées | été | 17220 | toizac (de moncliar) | 47 | Lapascale | COULX | RAZAT | Jean-Claude |
| cours d'eau et nappes connectées | été | 42000 | toizac (de vertuil) réalimenté | 47 | La Mattive | BRUGNAC | SCEA DE COMARQUE | |
| cours d'eau et nappes connectées | été | 1000 | toizac (de moncliar) | 47 | Plaine | VERTEUIL-D'AGENAIS | SCEA LAMATIVE | |
| cours d'eau et nappes connectées | été | 12000 | toizac (de vertuil) réalimenté | 47 | Pont du Toizac | PINEL-HAUTERIVE | SCEA LE PARISIEN | |
| cours d'eau et nappes connectées | été | 4780 | toizac (de moncliar) | 47 | Grangeotte | FAUILLET | TEYSSOU | Lucien |
| cours d'eau et nappes connectées | été | 20000 | toizac (de moncliar) | 47 | Préhie de Garrigue | LAPARADE | VINCENT | Christophe |
| cours d'eau et nappes connectées | été | 8450 | toizac (de moncliar) | 47 | Moutarde | CASTELMORON-SUR-LOT | VINCENT | Christophe |
| nappes déconnectées | été | 13588 | GUYENNE | 47 | Villottes | CASTELMORON-SUR-LOT | ZOLDAN | Serge |
| nappes déconnectées | été | 37000 | EOCENE | 47 | Les Seiglal | VARES | DUBERNARD | Jérémy |
| nappes déconnectées | été | 2800 | GUYENNE | 47 | Les Bernet | MONCLAR | EARL DE LA SEIGLAL | |
| nappes déconnectées | été | 14200 | GUYENNE | 47 | Bourtauly | FAUILLET | EARL DU PETIT MAYNE | |
| retenues déconnectées | été | 15000 | FREGELIS (lac 2) 47001290 | 47 | FREGELIS | LAPARADE | SCEA LE PARISIEN | |
| retenues déconnectées | été | 1500 | LATANE (lac 3) 47001291 | 47 | LATANE | GRATELOUP-SAINT-GAYRAND | ANTONI | Luc |
| retenues déconnectées | été | 32000 | BOURRAN 47001251 | 47 | BOURRAN | LAPARADE | ANTONI | Luc |
| retenues déconnectées | été | 140000 | Lamouthe Aval 47002123 | 47 | VILLEBRAMAR | VILLEBRAMAR | ARMAND | Rémi |
| retenues déconnectées | été | 100000 | Boudeaux 1 47001830 | 47 | Lamouthe Aval | CANCON | ASA DE LAMOUTHE | |
| retenues déconnectées | été | 177000 | Boudeaux 2 47002596 | 47 | Boudeaux 1 | MONBAHUS | ASA D'IRRIGATION DES BOUDEAUX | |
| retenues déconnectées | été | 450000 | Charotte 47002584 | 47 | Boudeaux 2 | MONBAHUS | ASA D'IRRIGATION DES BOUDEAUX | |
| retenues déconnectées | été | 110000 | Platan 47002711 | 47 | Platan | GRATELOUP-SAINT-GAYRAND | ASA IRRIG DRAINAGE DE GRATELOUP | |

| ressource | période | volumen autorisés (débit autorisés) | milieu prélevé | département | lieu-dit | commune | nom | prénom |
|-----------------------|---------|-------------------------------------|-------------------------------------|-------------|----------------------------|-------------------------|---------------------------------|-------------|
| retenues déconnectées | été | 330000 | Pradigras 47002588 | 47 | Pradigras | HAUTESVIGNES | ASA IRRIG DRAINAGE DE GRATELOUP | |
| retenues déconnectées | été | 180000 | LACOUTRE 47002680 | 47 | LACOUTRE | CANCON | ASS SYND LIBRE DE LACOUTRE | |
| retenues déconnectées | été | 850 | CHASTELOT SUD 47002277 | 47 | CHASTELOT SUD | GRATELOUP-SAINT-GAYRAND | ASTENO | Jean-Louis |
| retenues déconnectées | été | 21000 | MATRAS 47006438 | 47 | MATRAS | PINEL-HAUTERIVE | BALMOT | Henryk |
| retenues déconnectées | été | 5000 | ALLONS 47001834 | 47 | ALLONS | MOULINET | BARDOU | Didier |
| retenues déconnectées | été | 3800 | PEYRAL 47002412 | 47 | PEYRAL | BEAUGAS | BARDOU | Didier |
| retenues déconnectées | été | 2000 | Tolzac | 47 | Lacoubre | CANCON | BARDOU DIDIER | |
| retenues déconnectées | été | 10000 | AUX CHAPOUX 47002582 | 47 | AUX CHAPOUX | VARES | BELLOC | Alain |
| retenues déconnectées | été | 15000 | BOURRAN 47000388 | 47 | BOURRAN | CASTELMORON-SUR-LOT | BERAUD | Gabrielle |
| retenues déconnectées | été | 35000 | Darison / cayre 47001276 | 47 | Darison / cayre | VARES | BOUDOU | Josette |
| retenues déconnectées | été | 183000 | bousquet bas 47001184 | 47 | bousquet bas | MONTASTRUC | BOYER | Alain |
| retenues déconnectées | été | 30000 | MONSEMPEY 47002857 | 47 | MONSEMPEY | COULX | CAMUS | Alain |
| retenues déconnectées | été | 8000 | Gourmois (4) 47001294 | 47 | Gourmois | GRATELOUP-SAINT-GAYRAND | CASSAR | Jérôme |
| retenues déconnectées | été | 24000 | Maisonneuve 47001363 | 47 | Maisonneuve | SEGALAS | CASTILLO | Pascal |
| retenues déconnectées | été | 22000 | CRUZEL 47000599 | 47 | CRUZEL | MONVIEL | CLAUDE | Jean-Alain |
| retenues déconnectées | été | 800 | Au vigneron 47001329 | 47 | Au vigneron | VARES | COLANTUONO | Antoine |
| retenues déconnectées | été | 15000 | VILLOTES 47001330 | 47 | VILLOTES | VARES | COMBES | Aline |
| retenues déconnectées | été | 8000 | Bosq 47003185 | 47 | Bosq | PINEL-HAUTERIVE | DEMUYDT | Carmille |
| retenues déconnectées | été | 42000 | Tolzac | 47 | Matras | PINEL-HAUTERIVE | DEMUYDT PATRICK | |
| retenues déconnectées | été | 4650 | GEORGES 47002881 | 47 | GEORGES | SEGALAS | EARL AUCHE | |
| retenues déconnectées | été | 10000 | BATISTAL 47002044 | 47 | BATISTAL | CASTELMORON-SUR-LOT | EARL BATTISTAL | |
| retenues déconnectées | été | 22000 | Las Mourilles 47000434 | 47 | Las Mourilles | VERTEUIL-D'AGENNAIS | EARL BERNARD LE GUYADER | |
| retenues déconnectées | été | 19000 | Picany 47002288 | 47 | Picany | VERTEUIL-D'AGENNAIS | EARL BERNARD LE GUYADER | |
| retenues déconnectées | été | 3000 | Au Quart 47000572 | 47 | Au Quart | MONBAHUS | EARL CAMPAS BERNARD ET MICHELE | |
| retenues déconnectées | été | 10000 | Carrou haut 47008151 | 47 | Carrou Haut | COULX | EARL CEDRES DE CARROU | |
| retenues déconnectées | été | 29000 | Segnac 47000397 | 47 | Segnac | BRUGNAC | EARL CEDRES DE CARROU | |
| retenues déconnectées | été | 5000 | Segnac 47000398 | 47 | Segnac | BRUGNAC | EARL CEDRES DE CARROU | |
| retenues déconnectées | été | 17200 | Segnac 47000398 | 47 | Segnac | BRUGNAC | EARL CEDRES DE CARROU | |
| retenues déconnectées | été | 28000 | Tolzac | 47 | Segnac | BRUGNAC | EARL CEDRES DE CARROU | |
| retenues déconnectées | été | 55000 | Tolzac | 47 | Croix de Farbos | TOURTRÉS | EARL CHASSAT-LE BORGNE | |
| retenues déconnectées | été | 15000 | Bernadoux 47000583 | 47 | Bernadoux | TOURTRÉS | EARL CHASSAT-LE BORGNE | |
| retenues déconnectées | été | 30000 | Lamouthie Amont 47000632 | 47 | Lamouthie Amont | TOURTRÉS | EARL CHASSAT-LE BORGNE | |
| retenues déconnectées | été | 20000 | BERNEGE 47001320 | 47 | BERNEGE | CANCON | EARL DE BERNADOUX | |
| retenues déconnectées | été | 5000 | Tolzac | 47 | BERNEGE | GRATELOUP-SAINT-GAYRAND | EARL DE BERNADOUX | |
| retenues déconnectées | été | 24970 | CABRIOL 47001221 | 47 | CABRIOL | Moulinet | EARL DE BERNEGE | Jean-Pierre |
| retenues déconnectées | été | 10000 | Coutié / Fon du Merle 47001314 | 47 | Coutié / Fon du Merle | PINEL-HAUTERIVE | EARL DE BOTS | |
| retenues déconnectées | été | 20000 | Coutie 47001313 | 47 | Coutie | HAUTESVIGNES | EARL DE CABRIOL | |
| retenues déconnectées | été | 22000 | FOMPEYRADE 47001181 | 47 | FOMPEYRADE | HAUTESVIGNES | EARL DE COUTIE | |
| retenues déconnectées | été | 6000 | PINTOU 47001182 | 47 | PINTOU | MONCLAR | EARL DE COUTIE | |
| retenues déconnectées | été | 21000 | GADIOT 47000433 | 47 | GADIOT | MONCLAR | EARL DE FOMPEYRADE | |
| retenues déconnectées | été | 10000 | GADIOT 47003107 | 47 | Gadiot | VERTEUIL-D'AGENNAIS | EARL DE FOMPEYRADE | |
| retenues déconnectées | été | 10000 | LAGRANGEOTTE 47000431 | 47 | LAGRANGEOTTE | VERTEUIL-D'AGENNAIS | EARL DE GADIOT | |
| retenues déconnectées | été | 10000 | Pre du pesquie 47000770 | 47 | Pre du pesquie | BRUGNAC | EARL DE GADIOT | |
| retenues déconnectées | été | 8000 | MONTINEL 47002082 | 47 | MONTINEL | VARES | EARL DE JAMY | |
| retenues déconnectées | été | 13000 | Grange 47001180 | 47 | Grange | MONTASTRUC | EARL DE LA BACHIANE | |
| retenues déconnectées | été | 38000 | Malaise 47000588 | 47 | Malaise | MONCLAR | EARL DE LAMERIEUX | |
| retenues déconnectées | été | 2500 | Pont Traucal 47001217 | 47 | Pont Traucal | MONVIEL | EARL DE MALEZE | |
| retenues déconnectées | été | 3000 | Bordeveille 47000428 | 47 | Bordeveille | PINEL-HAUTERIVE | EARL DE PONT TRAUCAUT | |
| retenues déconnectées | été | 8000 | CAPOTS 47005878 | 47 | CAPOTS | LAPARADE | EARL DE RIBET | |
| retenues déconnectées | été | 2000 | FONTANELLE 47005877 | 47 | FONTANELLE | LAPARADE | EARL DE RIBET | |
| retenues déconnectées | été | 25000 | Champeloux 47000580 | 47 | Champeloux | LAPARADE | EARL DE ROUDAYRE | |
| retenues déconnectées | été | 10000 | Réservoir Champeloux-Est 47006028 | 47 | Champeloux | MONBAHUS | EARL DE ROUDAYRE | |
| retenues déconnectées | été | 99000 | Téronde, Prairie du Marais 47000379 | 47 | Champeloux-Est | MONBAHUS | EARL DE ROUFFIAC | |
| retenues déconnectées | été | 25000 | Terre Blanche 47000812 | 47 | Téronde, Prairie du Marais | BRUGNAC | EARL DE THERONCLE | |
| retenues déconnectées | été | 20000 | AI Thi 47001193 | 47 | Terre Blanche | MOULINET | EARL DE TERRE BLANQUE | |
| | | | AI Thi | 47 | AI Thi | MONTASTRUC | EARL DE THIANE | |

| ressources | période | volumé autonome débit autorisé | milieu prélevé | département | lieu-dit | commune | nom | prénom |
|-----------------------|---------|--------------------------------|-------------------------------|-------------|-----------------------|---------------------------|---------------------------------|-------------|
| retenues déconnectées | été | 25000 | Pierroux 47000581 | 47 | Pierroux | MONBAHUS | EARL DES PIERROUX | |
| retenues déconnectées | été | 48000 | Bonnefont 47000577 | 47 | Bonnefont | MONBAHUS | EARL DES QUATRE VENTS | |
| retenues déconnectées | été | 5000 | SAINT MAURICE 47002848 | 47 | SAINT MAURICE | VARES | EARL DOMAINE DE CHANTE MERLE | |
| retenues déconnectées | été | 25000 | FEMME MORTE 47001319 | 47 | FEMME MORTE | GRATELOUP-SAINT-GAYRAND | EARL DU COTEAU DE SAINT-GAYRAND | |
| retenues déconnectées | été | 5000 | Grand Barrail 47001224 | 47 | Grand Barrail | TOMBEBOEUF | EARL DU GRAND BARRAIL | |
| retenues déconnectées | été | 29300 | Laborio 47001369 | 47 | Laborio | MONTIGNAC-DE-LAUJUN | EARL GASQUE ROC | |
| retenues déconnectées | été | 17000 | Lescurade 47001183 | 47 | Lescurade | MONVIEL | EARL GIB BIO 47 | |
| retenues déconnectées | été | 100000 | Baille 47000609 | 47 | Baille | CANCON | EARL HUYBREGTS-MANDET | |
| retenues déconnectées | été | 7000 | bousquet haut 47002011 | 47 | bousquet haut | MONTASTRUC | EARL JOCAL | |
| retenues déconnectées | été | 23000 | LAMOUTHE 47005449 | 47 | LAMOUTHE | CANCON | EARL LA TERRASSE | |
| retenues déconnectées | été | 22000 | MEYDIEU 47000578 | 47 | MEYDIEU | MONBAHUS | EARL LABEL PORC | |
| retenues déconnectées | été | 22070 | Lescapelle 47000545 | 47 | Lescapelle | MOULINET | EARL LES CALPRES | |
| retenues déconnectées | été | 29000 | ROUSSEAU 47001176 | 47 | Rousseau | PINEL-HAUTERIVE | EARL MARTINET C C | |
| retenues déconnectées | été | 17600 | BORDE BASSE 1 47000588 | 47 | BORDE BASSE 1 | MONBAHUS | EARL MADO | |
| retenues déconnectées | été | 15000 | Tolzac | 47 | Fauches | SAINT-MAURICE-DE-LESTAPEL | EARL PRUNILOR | |
| retenues déconnectées | été | 21000 | Andrieux 47000575 | 47 | Andrieux | MONBAHUS | EARL PUYDAUPHIN | |
| retenues déconnectées | été | 2000 | BORDES 47000396 | 47 | BORDES | BRUGNAC | EARL STUYK | |
| retenues déconnectées | été | 12000 | Tolzac | 47 | Les Pradles | BRUGNAC | EARL STUYK | |
| retenues déconnectées | été | 10000 | GALUP 47001838 | 47 | GALUP | GRATELOUP-SAINT-GAYRAND | EARL VIDOU | |
| retenues déconnectées | été | 5000 | Cujoula 47006308 | 47 | Cujoula | MONTASTRUC | EGLIN | Alexandre |
| retenues déconnectées | été | 30000 | ROC DE CHABAN 47001331 | 47 | ROC DE CHABAN | VARES | FACCIN | Daniel |
| retenues déconnectées | été | 35000 | SALLES 47001212 | 47 | Salles | PINEL-HAUTERIVE | GAEC DE CANDALE | |
| retenues déconnectées | été | 20000 | Foncouverte 47000375 | 47 | Foncouverte | BRUGNAC | GAEC DE FONCOUVERTE | |
| retenues déconnectées | été | 45000 | Mistoux 47000928 | 47 | Mistoux | HAUTESVIGNES | GAEC DE LA FARGADE | |
| retenues déconnectées | été | 10000 | Laroche (1) 47000601 | 47 | Laroche | MONVIEL | GAEC DE LA ROCHE | |
| retenues déconnectées | été | 13000 | LARRIERULE 47002322 | 47 | LARRIERULE | MONTASTRUC | GAEC DE LAS PRADELLES | |
| retenues déconnectées | été | 25000 | LAS PRADELLES 47002323 | 47 | LAS PRADELLES | MONTASTRUC | GAEC DE LAS PRADELLES | |
| retenues déconnectées | été | 75000 | Maisse 47001247 | 47 | Maisse | TOURTRÉS | GAEC DE MAISSE | |
| retenues déconnectées | été | 10500 | AU COMPTE 47002180 | 47 | AU COMPTE | MONTASTRUC | GAEC DE MONBRUMON | |
| retenues déconnectées | été | 0 | Roc de Cap de Fer 47001185 | 47 | Roc de Cap de Fer | VILLEBRAMAR | GAEC DE MONBRUMON | |
| retenues déconnectées | été | 78000 | LAPORTE 47005800 | 47 | LAPORTE | MOULINET | GAEC DE MOULINET | |
| retenues déconnectées | été | 12000 | Loupinat 47000607 | 47 | Loupinat | MOULINET | GAEC DE MOULINET | |
| retenues déconnectées | été | 5000 | Labarque 4700582 | 47 | Labarque | MONBAHUS | GAEC DE PEPAU | |
| retenues déconnectées | été | 30500 | Les biards 47000584 | 47 | Les biards | MONBAHUS | GAEC DE PEPAU | |
| retenues déconnectées | été | 57000 | Pépaou 47000583 | 47 | Pépaou | MONBAHUS | GAEC DE PEPAU | |
| retenues déconnectées | été | 25000 | Peyre Basse 47000512 | 47 | Peyre Basse | BEAUGAS | GAEC DE PROCHE PEYRE | |
| retenues déconnectées | été | 20000 | Prochereau 4700511 | 47 | Prochereau | BEAUGAS | GAEC DE PROCHE PEYRE | |
| retenues déconnectées | été | 17000 | DEGAY 47002903 | 47 | DEGAY | MONTIGNAC-DE-LAUJUN | GAEC DES AUZELS | |
| retenues déconnectées | été | 30000 | Lentignac 47000615 | 47 | Lentignac | MOULINET | GAEC DES BOUDEAUX | |
| retenues déconnectées | été | 65000 | Vignes d'Angiroux 47000587 | 47 | Les Vignes d'Angiroux | MONBAHUS | GAEC DES MILLE PATTES | |
| retenues déconnectées | été | 12000 | Tantirume (47006077) 47006077 | 47 | Tantirume | PINEL-HAUTERIVE | GAEC DES SEPT LIEUX | |
| retenues déconnectées | été | 8000 | Borde Delby 47006155 | 47 | Borde Delby | MONBAHUS | GAEC LABORDE DELBY | |
| retenues déconnectées | été | 130 | Tres Fonds Est 47000586 | 47 | Tres Fonds Est | MONBAHUS | GAEC LABORDE DELBY | |
| retenues déconnectées | été | 21250 | AUX LIONNES 47000585 | 47 | AUX LIONNES | MONBAHUS | GFA LANXADE FRERES | |
| retenues déconnectées | été | 5000 | La Marchande 47001192 | 47 | La Marchande | MONTASTRUC | GRANDCOIN | Claude |
| retenues déconnectées | été | 28800 | FICHE BRU 47003012 | 47 | FICHE BRU | MONBAHUS | GRIZOU | François |
| retenues déconnectées | été | 15000 | Fustie 47001230 | 47 | Fustie | TOMBEBOEUF | GROSSIA | Christophe |
| retenues déconnectées | été | 80 | Labourdette 47001226 | 47 | Labourdette | COULX | GROSSIA | Christophe |
| retenues déconnectées | été | 10000 | BICHET 47005758 | 47 | BICHET | PINEL-HAUTERIVE | GROSSIA | Christophe |
| retenues déconnectées | été | 43000 | La Maladrerie 47001173 | 47 | La Maladrerie | MONCLAR | GUJRAUD | Marie-Paule |
| retenues déconnectées | été | 13350 | Tolzac | 47 | Lemouthe | CANCON | GUYOT | Charles |
| retenues déconnectées | été | 14500 | BERNINE 47001325 | 47 | BERNINE | TONNEINS | JAGUENEAU JEAN-LUC | Louis |
| retenues déconnectées | été | 25000 | Faura 47001367 | 47 | Faura | SEGALAS | MAISONNEUVE | Dominique |
| retenues déconnectées | été | 24250 | Labarde 47001366 | 47 | Labarde | VILLEBRAMAR | MASLE | Dominique |
| retenues déconnectées | été | | Coupine-Besse 47001253 | 47 | Coupine-Besse | VILLEBRAMAR | MASLE MAURIN | Sylvie |

| ressource | période | volumen autorisé | débit autorisé | milieu prélevé | département | lieu-dit | commune | nom | prénom |
|----------------------------------|---------|------------------|----------------|---------------------------------|-------------|----------------------|---------------------|---------------------------------|----------------|
| retenues déconnectées | été | 30000 | | Vinaigre 47001249 | 47 | Vinaigre | TOURTIRES | ORIFELLI | Denis |
| retenues déconnectées | été | 25000 | | TOURON 47001234 | 47 | Jourcas | TOURTIRES | PHILIPPON | Solange |
| retenues déconnectées | été | 15000 | | ROC DE LABRA 47002196 | 47 | Jourcas | VARES | RAFFAELLO | Danièle |
| retenues déconnectées | été | 2000 | | Le Colombier (1) 47000415 | 47 | Le Colombier | COULX | RAZAT | Jean-Claude |
| retenues déconnectées | été | 1500 | | Le Colombier (3) 47000416 | 47 | Le Colombier | COULX | RAZAT | Jean-Claude |
| retenues déconnectées | été | 6900 | | Malvezey 47000513 | 47 | Malvezey | BEAUGAS | REVERDY | Thierry |
| retenues déconnectées | été | 893 | | Réservoir Au roc 47006053 | 47 | Au roc | BEAUGAS | REVERDY | Thierry |
| retenues déconnectées | été | 45000 | | Tolzac | 47 | Bordeneuve-nord | BEAUGAS | REVERDY THIERRY | Thierry |
| retenues déconnectées | été | 6000 | | Tolzac | 47 | Malvezey | BEAUGAS | REVERDY THIERRY | |
| retenues déconnectées | été | 38000 | | AUX TEOUILLES 47000520 | 47 | AUX TEOUILLES | BEAUGAS | ROUX | Jacques |
| retenues déconnectées | été | 30000 | | CAP DE FER 47001255 | 47 | CAP DE FER | VILLEBRAMAR | SARLIOT | Daniel |
| retenues déconnectées | été | 230000 | | Tolzac | 47 | Lamouffie | CANCON | SARL DE L.G.L. | |
| retenues déconnectées | été | 121200 | | GAMOTS BAS 47001834 | 47 | Gamots Bas | CANCON | SARL DE L.G.L. | |
| retenues déconnectées | été | 35000 | | A LASSERRE 47002485 | 47 | A LASSERRE | MONTASTRUC | SARL DE L.G.L. | |
| retenues déconnectées | été | 120000 | | Peysguilhac 47002756 | 47 | Peysguilhac | LAPARADE | SCEA BOURDIE | |
| retenues déconnectées | été | 280000 | | PEYREGUILLOT 47002943 | 47 | PEYREGUILLOT | LAPARADE | SCEA DE BELLEVUE DITE SOCABEL | |
| retenues déconnectées | été | 24830 | | GRAND CATEAU 47002002 | 47 | GRAND CATEAU | FAUILLET | SCEA DE BELLEVUE DITE SOCABEL | |
| retenues déconnectées | été | 3000 | | BIDOUE 47001866 | 47 | BIDOUE | CANCON | SCEA DE DASPE | |
| retenues déconnectées | été | 120000 | | GAMOTS BAS 47001834 | 47 | GAMOTS BAS | CANCON | SCEA DU MAYNE | |
| retenues déconnectées | été | 7000 | | Blanchou 47001187 | 47 | Blanchou | MONCLAR | SCEA DU MAYNE | |
| retenues déconnectées | été | 5000 | | Fougassie 47001190 | 47 | Fougassie | PINEL-HAUTERVE | SCEA LE PARISIEN | |
| retenues déconnectées | été | 80000 | | Lamamoite/couret-bas 47001188 | 47 | Lamamoite/couret-bas | PINEL-HAUTERVE | SCEA LE PARISIEN | |
| retenues déconnectées | été | 7000 | | Turfery 47000426 | 47 | Turfery | LAPARADE | SCEA LE PARISIEN | |
| retenues déconnectées | été | 7000 | | Tolzac | 47 | Ringet | MONTASTRUC | SCEA LE PARISIEN | |
| retenues déconnectées | été | 20800 | | PETRIN OUEST 47001204 | 47 | PETRIN OUEST | MONTASTRUC | SCEA SAURON VERGNASSADE | |
| retenues déconnectées | été | 4200 | | POUTOUNET 47001206 | 47 | POUTOUNET | MONTASTRUC | SCEA SAURON VERGNASSADE | |
| retenues déconnectées | été | 18000 | | VERGNASSADE 47001205 | 47 | VERGNASSADE | MONTASTRUC | SCEA SAURON VERGNASSADE | |
| retenues déconnectées | été | 30000 | | Garrigou 1 47001213 | 47 | Garrigou 1 | PINEL-HAUTERVE | SCEA SAURON VERGNASSADE | |
| retenues déconnectées | été | 40000 | | LA BORDE DE MADAME 47001211 | 47 | LA BORDE DE MADAME | MONTASTRUC | SCEA SAURON VERGNASSADE | |
| retenues déconnectées | été | 75000 | | Mourgues 47001200 | 47 | Mourgues | MONTASTRUC | TASSIE | Pierre Gilbert |
| retenues déconnectées | été | 1500 | | LAVERGNERE 47005884 | 47 | LAVERGNERE | CASTELMORON-SUR-LOT | VINCENT | Pierre Gilbert |
| cours d'eau et nappes connectées | hiver | 1500 | 25 | tolzac (de moncler) | 47 | Roquebert | VARES | ANDRIEUX | Pascal |
| cours d'eau et nappes connectées | hiver | 30000 | 20 | tolzac (de moncler) | 47 | La Mothe | BRUGNAC | ASA DE LA REGION DE CASTELMORON | |
| cours d'eau et nappes connectées | hiver | 350000 | 100 | tolzac (de verteuil) réalimenté | 47 | Grande Pralite | TOMBEBOEUF | ASA DES COTEAUX DU TOLZAT | |
| cours d'eau et nappes connectées | hiver | 9000 | 30 | coulx | 47 | Rougatou | COULX | CASSAR | Claude |
| cours d'eau et nappes connectées | hiver | 4500 | 50 | tolzac (de moncler) | 47 | Banquillac | MONCLAR | CUNY | Patrick |
| cours d'eau et nappes connectées | hiver | 25100 | 80 | tolzac (de moncler) | 47 | Pralite de Commarque | CASTELMORON-SUR-LOT | EARL BATISTAL | |
| cours d'eau et nappes connectées | hiver | 20000 | 18 | arbieux | 47 | Carrou | COULX | EARL CEDRES DE CARROU | |
| cours d'eau et nappes connectées | hiver | 14200 | 18 | arbieux | 47 | Carrou | COULX | EARL CEDRES DE CARROU | |
| cours d'eau et nappes connectées | hiver | 15000 | 10 | arbieux | 47 | Seignac | BRUGNAC | EARL CEDRES DE CARROU | |
| cours d'eau et nappes connectées | hiver | 6000 | 30 | arbieux | 47 | Fompeyrade | MONCLAR | EARL DE FOMPEYRADE | |
| cours d'eau et nappes connectées | hiver | 11500 | 10 | tolzac (de moncler) | 47 | Parouty | MONCLAR | EARL DE PARROUTY | |
| cours d'eau et nappes connectées | hiver | 13000 | 15 | maure | 47 | Auzerals | BEAUGAS | EARL DE PEYRAL | |
| cours d'eau et nappes connectées | hiver | 1000 | 30 | ALLUVIONS DU LOT | 47 | Laubaque | LAPARADE | EARL DE RIBET | |
| cours d'eau et nappes connectées | hiver | 6800 | 30 | lorque | 47 | Saint Maurice | VARES | EARL DOMAINE DE CHANTE MERLE | |
| cours d'eau et nappes connectées | hiver | 3000 | 30 | tolzac de verteuil | 47 | Laboto | MONTIGNAC-DE-LAUZUN | EARL GASQUE ROC | |
| cours d'eau et nappes connectées | hiver | 12000 | 40 | marbonne | 47 | Bailla | CANCON | EARL HUYBREGTS-MANDET | |
| cours d'eau et nappes connectées | hiver | 5400 | 40 | colombier | 47 | Montplaisir ou Marot | VERTEUIL-D'AGENAIS | EARL LA PROVENCALE | |
| cours d'eau et nappes connectées | hiver | 10000 | 8 | tolzac (de moncler) | 47 | rabanel | MONCLAR | EARL LATOUR | |
| cours d'eau et nappes connectées | hiver | 900 | 30 | tolzac (de moncler) | 47 | Glory | MONCLAR | EARL LE SOLEIL | |
| cours d'eau et nappes connectées | hiver | 40600 | 7 | arbieux | 47 | Tarrifume | COULX | EARL VASINIAC | |
| cours d'eau et nappes connectées | hiver | 20600 | 7 | tolzac (de moncler) | 47 | Pomillou | MONCLAR | EARL VASINIAC | |
| cours d'eau et nappes connectées | hiver | 7900 | 100 | tolzac de verteuil | 47 | Lassalle | FAUILLET | FERNANDEZ | Vincent |
| cours d'eau et nappes connectées | hiver | 1500 | 80 | source du berne | 47 | Lapacherotte | FAUILLET | FIANCETTE | Patricia |

| ressource | période | volumen autorisés | débit autorisé | matériau prélevé | département | lieu-dit | commune | nom | prénom |
|----------------------------------|---------|-------------------|----------------|--------------------------------|-------------|----------------------|---------------------|------------------------|-------------|
| cours d'eau et nappes connectées | hiver | 8400 | 60 | tozac de verteuil | 47 | Laroche | MONVIEL | GAEC DE LAROCHE | |
| cours d'eau et nappes connectées | hiver | 6000 | 51 | tozac (de monclar) | 47 | Poustan ou Marçillac | MONCLAR | GAEC DE MONBRUMON | |
| cours d'eau et nappes connectées | hiver | 9000 | 50 | tozac de verteuil | 47 | Broulleau | MONTASTRUC | GAEC DE MONBRUMON | |
| cours d'eau et nappes connectées | hiver | 7300 | 10 | tozac (de monclar) | 47 | Pont Traucat | PINEL-HAUTERIVE | GAEC DE PONT TRAUCCAT | |
| cours d'eau et nappes connectées | hiver | 5700 | 30 | tozac (de monclar) | 47 | Trouillès | MONCLAR | GAEC DE POUSTAN | |
| cours d'eau et nappes connectées | hiver | 4200 | 50 | tozac (de monclar) | 47 | Poustan et Leygues | MONCLAR | GAEC DE POUSTAN | |
| cours d'eau et nappes connectées | hiver | 30000 | 30 | maure | 47 | Cappelat | SAINTE-PASTOUR | GAEC DES SEPT LIEUX | |
| cours d'eau et nappes connectées | hiver | 50000 | 50 | tozac (de monclar) | 47 | Tarifume | PINEL-HAUTERIVE | GAEC DES SEPT LIEUX | |
| cours d'eau et nappes connectées | hiver | 12000 | 15 | tozac (de verteuil) réalimenté | 47 | les martyrs | VERTEUIL-D'AGENNAIS | GAEC FERME DE BARUTEAU | |
| cours d'eau et nappes connectées | hiver | 8000 | 18 | tozac de verteuil | 47 | Les Martyrs | VERTEUIL-D'AGENNAIS | GAEC FERME DE BARUTEAU | |
| cours d'eau et nappes connectées | hiver | 37800 | 10 | tozac de verteuil | 47 | Jarepessa | SEGALAS | GAIGNOUX | Patrick |
| cours d'eau et nappes connectées | hiver | 6000 | 30 | tozac de verteuil | 47 | Planès | COULX | GROSSIA | |
| cours d'eau et nappes connectées | hiver | 450 | 25 | tozac de verteuil | 47 | Péblache | TOMBEBOEUF | GROSSIA | Christophe |
| cours d'eau et nappes connectées | hiver | 4800 | 50 | colombier | 47 | Labourdette | COULX | GROSSIA | Damien |
| cours d'eau et nappes connectées | hiver | 4200 | 60 | tozac (de monclar) | 47 | Limouzit | MONTASTRUC | GROSSIA | Etienne |
| cours d'eau et nappes connectées | hiver | 20000 | 1.5 | Bouton | 47 | Reillé - Lourbat | VILLEBRAMAR | GROSSIA | Etienne |
| cours d'eau et nappes connectées | hiver | 20000 | 1.5 | Négueillines | 47 | Dentis | VILLEBRAMAR | KOZUB | Jean-Marie |
| cours d'eau et nappes connectées | hiver | 6000 | 50 | petit tozac | 47 | Grande Borte | MONBAHUS | LABOULY | Jean-Marie |
| cours d'eau et nappes connectées | hiver | 10800 | 20 | tozac (de monclar) | 47 | Lamothe | BRUGNAC | MORISSET | Bastien |
| cours d'eau et nappes connectées | hiver | 18100 | 30 | tozac (de monclar) | 47 | Près des Omés | MOULINET | POLETTI | Christophe |
| cours d'eau et nappes connectées | hiver | 2800 | 40 | colombier | 47 | As Pradias | COULX | RAZAT | Joseph |
| cours d'eau et nappes connectées | hiver | 2000 | 40 | colombier | 47 | LE COLOMBIER | COULX | RAZAT | Jean-Claude |
| cours d'eau et nappes connectées | hiver | 14200 | 70 | tozac (de monclar) | 47 | Lapascalle | BRUGNAC | SCEA DE COMARQUE | Jean-Claude |
| cours d'eau et nappes connectées | hiver | 330 | 60 | nauzillou | 47 | Laborde | VERTEUIL-D'AGENNAIS | SCEA LAMATIVE | |
| cours d'eau et nappes connectées | hiver | 4200 | 54 | tozac (de monclar) | 47 | Plaine | PINEL-HAUTERIVE | SCEA LE PARIISIEN | |
| cours d'eau et nappes connectées | hiver | 1200 | 40 | tozac (de monclar) | 47 | Grangeotte | LAPARADE | VINCENT | Christophe |
| cours d'eau et nappes connectées | hiver | 732 | 40 | tozac (de monclar) | 47 | Prairie de Garrigue | CASTELMORON-SUR-LOT | VINCENT | Christophe |
| nappes déconnectées | hiver | 3000 | 25 | GUYENNE | 47 | Villottes | VARES | DUBERNARD | Jérémy |

Annexe 2 : Prescriptions générales et particulières applicables à l'ensemble des installations de prélèvements

Les préleveurs sont soumis aux prescriptions de l'arrêté du 11 septembre 2003 fixant les prescriptions générales applicables aux prélèvements soumis à autorisation en application des articles L.214-1 à L.214-6 du code de l'environnement et relevant des rubriques 1.1.2.0, 1.2.1.0, 1.2.2.0. ou 1.3.1.0. de la nomenclature définie dans les articles R.214-1 à R.214-5 du code de l'environnement.

1. Durée de l'autorisation

L'autorisation de prélèvement, en vertu de l'homologation du plan de répartition est accordée jusqu'au **31 mai 2017**.

2. Définition des usages

Les usages autorisés en fonction des périodes sont les suivants :

- Période d'irrigation estivale (01 juin 2016 -31 octobre 2016)
- Période hors irrigation (01 novembre 2016 - 31 mai 2017) présentant différents usages :
 - Remplissage de plan d'eau (01 décembre 2016 - 31 mai 2017)
 - Lutte antigel (01 novembre 2016 - 31 mai 2017)
 - Irrigation (01 novembre 2016 - 31 mai 2017)

La réalimentation d'une retenue d'irrigation déconnectée à partir d'un cours d'eau ou d'une nappe est interdite entre le 1^{er} juin et le 31 octobre, sauf si une autorisation spécifique écrite d'un gestionnaire de réalimentation le permet.

3. Identification du prélèvement par compteur volumétrique

Les installations permettant d'effectuer des prélèvements en eau superficielle ou en eau souterraine doivent être pourvues de moyens de mesure ou d'évaluation appropriés permettant de quantifier les débits et volumes prélevés. C'est le compteur volumétrique qui s'impose, sauf à ce qu'une tierce expertise ait permis de valider un autre type de compteur conformément aux arrêtés ministériels du 11 septembre 2003 et du 19 décembre 2011.

Les compteurs volumétriques équipés d'un système de remise à zéro sont interdits.

L'exploitant, ou à défaut le propriétaire, doit en assurer la pose, l'entretien et le bon fonctionnement.

Le numéro du compteur permettant d'identifier le point de prélèvement doit être laissé visible à proximité de la pompe, de même que l'extrait de la notification annuelle détaillant pour le prélèvement le volume homologué.

4. Suivi de l'installation de prélèvement et des volumes prélevés

Toute panne constatée sur un compteur doit être déclarée auprès de la DDT de Lot-et-Garonne, sous 7 jours, à l'adresse mail : ddt-se@lot-et-garonne.gouv.fr ou par fax : 05.53.69.34.65. ainsi qu'une copie à la DDT concernée et l'organisme unique

Les exploitants ou les propriétaires desdites installations sont tenus de noter, mois par mois, sur un registre comportant un relevé des index au 1^{er} du mois spécialement ouvert à cet effet :

- les volumes prélevés par usage ;
- le cas échéant, le nombre d'heures de pompage ;

- les incidences survenues dans l'exploitation de l'installation ou le comptage des prélèvements, et notamment les arrêts de pompage ;
- les entretiens, contrôles et remplacements des moyens de mesure et d'évaluation.

Ce registre est tenu à la disposition des agents du service de la police de l'eau et des milieux aquatiques pendant au moins trois ans.

Conformément à l'article 11 des prescriptions générales, le préleveur communique à l'organisme unique les volumes prélevés par usage sur la campagne ainsi que les index correspondants de ses compteurs. Cette déclaration doit être réalisée dans les deux mois suivant la fin de la campagne et au plus tard avant le 31 décembre de l'année en cours.

5. Maintien du débit minimum dans les cours d'eau

Les prélèvements dans les cours d'eau principaux doivent laisser subsister dans le lit du cours d'eau, à l'aval de l'ouvrage de prise d'eau, un débit minimal permettant de respecter les débits fixés dans l'arrêté cadre sécheresse.

Un débit réservé, garantissant les différents usages dans le lit des cours d'eau et la préservation de la vie piscicole en aval des points de pompage ou de dérivation des eaux, doit être respecté par les irrigants. En deçà de ces valeurs, le pompage doit être impérativement interrompu. Ce débit minimal devra rester supérieur au dixième du module du cours d'eau.

Toutefois, lorsque le débit du cours d'eau à l'amont de la prise d'eau est inférieur à la valeur du débit réservé, chaque irrigant n'est tenu de restituer que le débit du cours d'eau en amont.

6. Modalités de restrictions éventuelles des prélèvements

Dans le cas où un arrêté de restriction des usages de l'eau est pris dans le cadre des mesures de protection du milieu aquatique, compte tenu du niveau faible des débits constatés sur le cours d'eau, tous les prélèvements pour usage agricole en cours d'eau ou en nappe connectée doivent se conformer aux prescriptions de l'arrêté considéré.

Pour les pompes mobiles, en cas de mesures de restriction totale, les installations situées dans le cours d'eau devront être neutralisées jusqu'à la levée de cette restriction totale.

7. Accès aux installations de prélèvement

Les agents chargés de la police de l'eau et des milieux aquatiques auront libre accès aux installations, ouvrages, travaux ou activités identifiés dans le plan de répartition, dans les conditions fixées par le code de l'environnement. Les préleveurs devront permettre aux agents de procéder à toutes mesures de vérification relative à la bonne exécution du présent arrêté.

Les agents pourront demander communication de toutes pièces utiles au contrôle de la bonne exécution du présent arrêté.

8. Conformité des installations de prélèvements

Les dispositifs de prélèvement doivent rester en tout temps conformes aux déclarations faites par les préleveurs. Toute modification ou tout changement de type de moyen de mesure ou d'évaluation par un autre doit être préalablement portée à la connaissance du préfet.

Pour les installations en rivière, ces dispositifs ne devront en aucun cas conduire à une modification du lit du cours d'eau, ni constituer un obstacle à l'écoulement de l'eau.

9. Déclaration des incidents ou accidents

Le préleveur est tenu de déclarer, dès qu'il en a connaissance, au préfet les accidents ou incidents intéressant les installations, ouvrages, travaux ou activités faisant l'objet du présent arrêté qui sont de nature à porter atteinte aux intérêts mentionnés à l'article L. 211-1 du code de l'environnement.

Sans préjudice des mesures que pourra prescrire le préfet, l'irrigant devra prendre ou faire prendre toutes dispositions nécessaires pour mettre fin aux causes de l'incident ou accident, pour évaluer ses conséquences et y remédier.

La responsabilité individuelle des préleveurs reste pleine et entière vis-à-vis des tiers, en cas d'accidents ou de dommages qui pourraient survenir du fait des installations, ouvrages, travaux et activités liés au présent arrêté.

10. Prévention des risques de pollution

Chaque préleveur prend toutes les dispositions nécessaires, notamment par l'installation de bacs de rétention ou d'abris étanches, en vue de prévenir tout risque de pollution des eaux par les carburants et autres produits susceptibles d'altérer la qualité des eaux, en particulier des fluides de fonctionnement du moteur thermique fournissant l'énergie nécessaire au pompage, s'il y a lieu.

11. Autres réglementations

La présente homologation ne dispense en aucun cas le préleveur de faire les déclarations ou d'obtenir les autorisations requises au titre d'autres rubriques de la nomenclature loi sur l'eau ou par d'autres réglementations.

12. Sanctions

En application des articles L. 171-8 et suivants du code de l'environnement, indépendamment des poursuites pénales qui peuvent être exercées, le non-respect des prescriptions du présent arrêté sera puni d'une amende au plus égale à 15 000 € et d'une astreinte journalière au plus égale à 1 500 € applicable à partir de la notification de la décision la fixant et jusqu'à satisfaction de la mise en demeure.

DDT

24-2016-08-10-002

Arrêté inter-préfectoral n°E-2016-222 portant autorisation
unique pluriannuelle de prélèvement d'eau pour l'irrigation
agricole sur le sous-bassin du Lot.

*Arrêté inter-préfectoral n°E-2016-222 portant autorisation unique pluriannuelle de prélèvement
d'eau pour l'irrigation agricole sur le sous-bassin du Lot.*

Direction Départementale des Territoires

Arrêté inter-préfectoral n° E-2016- 222
portant autorisation unique pluriannuelle de prélèvement d'eau pour l'irrigation agricole
sur le sous-bassin Lot

Les préfets de l'Aveyron, du Cantal, de la Dordogne, du Lot, de Lot-et-Garonne et de Tarn-et-Garonne,

Vu la demande présentée le 31 août 2015 par l'organisme unique de gestion collective pour l'irrigation, représenté par le président de la chambre d'agriculture du Lot – 430 avenue Jean Jaurès - CS 60199 - 46004 – CAHORS cedex, en vue d'obtenir l'autorisation unique pluriannuelle pour les prélèvements d'eau à usage d'irrigation sur les périmètres de sous-bassin du Lot, et les compléments au dossier apportés par la suite,

Vu le code civil,

Vu le code de la santé publique,

Vu le code de l'environnement,

Vu le code général des collectivités territoriales,

Vu le code général de la propriété des personnes publiques,

Vu le décret 2014-751 du 1^{er} juillet 2014 d'application de l'ordonnance 2014-619 du 12 juin 2014 relative à l'expérimentation d'une autorisation unique pour les installations, ouvrages, travaux et activités soumis à autorisation au titre de l'article L. 214-3 du code de l'environnement,

Vu les arrêtés ministériels du 11 septembre 2003 portant application du décret 1996-102, du 02 février 1996 et fixant les prescriptions générales applicables aux prélèvements soumis à autorisation ou à déclaration en application des articles L.214-1 à L.214-3 du code de l'environnement et relevant des rubriques 1120, 1210, 1220 ou 1310 de la nomenclature,

Vu le schéma directeur d'aménagement et de gestion des eaux du bassin Adour-Garonne (SDAGE) 2016-2021 approuvé par le préfet coordonnateur de bassin le 1^{er} décembre 2015 et entré en vigueur le 21 décembre 2015,

Vu l'arrêté du 05 mars 2012 portant approbation du schéma d'aménagement et de gestion des eaux (SAGE) du bassin du Célé,

Vu l'arrêté du 15 décembre 2015 portant approbation du schéma d'aménagement et de gestion des eaux (SAGE) du bassin du Lot amont,

Vu l'arrêté préfectoral 1994-2037 du 17 octobre 1994 modifié par l'arrêté préfectoral 2003-324-4 du 20 novembre 2003, fixant dans le département de l'Aveyron la liste des communes incluses dans la zone de répartition des eaux,

Vu l'arrêté préfectoral du 05 août 1994, fixant dans le département du Cantal la liste des communes incluses dans la zone de répartition des eaux,

Vu l'arrêté préfectoral du 10 septembre 2004, fixant dans le département du Dordogne la liste des communes incluses dans la zone de répartition des eaux,

Vu l'arrêté préfectoral du 23 février 2004, fixant dans le département du Lot la liste des communes incluses dans la zone de répartition des eaux,

Vu l'arrêté préfectoral du 9 mai 1995, fixant dans le département de Lot-et-Garonne la liste des communes incluses dans la zone de répartition des eaux,

Vu l'arrêté préfectoral 1994-1487 du 22 août 1994 classant le département de Tarn-et-Garonne en zone de répartition des eaux,

Vu l'approbation du plan de gestion des étiages du bassin du Lot, le 30 avril 2008,

Vu le protocole d'accord du 04 novembre 2011 entre l'État et les chambres régionales d'agriculture d'Aquitaine et de Midi-Pyrénées,

Vu le protocole d'accord pour l'élaboration concertée d'un protocole de gestion du soutien d'étiage de la rivière Lot, approuvé le 12 décembre 2012 par le préfet coordonnateur du sous-bassin Lot, permettant d'améliorer la capacité d'anticipation des situations critiques, de fiabiliser l'échange des données nécessaires à la gestion du soutien d'étiage, de préciser les modalités de l'information des usagers et de la prise de décisions, de définir des mesures de restriction des prélèvements pour anticiper la gestion de la crise,

Vu la notification du 02 avril 2012, du préfet coordonnateur du bassin Adour-Garonne des volumes prélevables sur le sous-bassin du Lot et la lettre du préfet coordonnateur du bassin Adour-Garonne concernant l'ajustement des volumes sur les périmètres élémentaires de la Lède, du Boudouyssou, et du Vers et en eaux souterraines .

Vu la note de la commission administrative de bassin (CAB) en date du 24 novembre 2015 et relative aux autorisations uniques pluriannuelles,

Vu le rapport d'évaluation de la mise en œuvre des protocoles État – profession agricole conclu en 2011 d'octobre 2015, présentant des recommandations,

Vu l'arrêté interdépartemental du 31 janvier 2013, modifié, portant désignation de la chambre d'agriculture du Lot comme organisme unique de gestion collective de l'eau pour l'irrigation agricole sur le sous-bassin du Lot, désigné ci-après l'organisme unique,

Vu la décision de la CAB en date du 15 mai 2013 désignant le préfet du Lot comme préfet référent de sous-bassin Lot, désigné ci-après le préfet,

Vu la publication dans trois journaux locaux en date des 11 mars 2015 et 12 mars 2015 de l'avis de l'organisme unique de gestion collective invitant les préleveurs à lui faire connaître leurs besoins de prélèvement, conformément à l'article R.214-31-1 du code de l'environnement,

Vu l'accusé de réception du dossier de demande d'autorisation unique pluriannuelle en date du 24 septembre 2015 enregistré sous le numéro 46-2015-120,

Vu les consultations menées et les avis recueillis au titre des articles 8 et 11 du décret 2014-751 du 1^{er} juillet 2014,

Vu l'arrêté inter-préfectoral du 14 février 2016 portant ouverture de l'enquête publique réglementaire qui s'est déroulée du 14 mars 2016 au 15 avril 2016,

Vu les avis du 11 février 2016 des autorités administratives de l'État compétentes en matière d'environnement (direction régionale de l'environnement, de l'aménagement et du logement [DREAL] de Languedoc-Roussillon-Midi-Pyrénées, d'Aquitaine-Limousin-Poitou-Charente, et d'Auvergne-Rhône-Alpes),

Vu la mise à disposition du public, du lundi 14 mars 2016 au vendredi 15 avril 2016 du dossier et du registre d'enquête publique dans les préfetures de l'Aveyron, du Cantal, de la Dordogne, du Lot, de Lot-et-Garonne et de Tarn-et-Garonne, les sous-préfetures de Villeneuve-sur-Lot, Figeac, Saint-Flour, Villefranche-de-Rouergue, Bergerac, Sarlat, Gourdon, Marmande, Castelsarrasin, Millau, dans les directions départementales des territoires de l'Aveyron, du Cantal, de la Dordogne, du Lot, de Lot- et-Garonne et de Tarn-et-Garonne, à la mairie de Cahors (en tant que lieu du siège social de l'organisme unique de gestion collective) et aux mairies de Fumel et d'Espalion,

Vu le rapport et les conclusions de la commission d'enquête déposés le 20 mai 2016,

Vu les éléments complémentaires produits par l'organisme unique après l'enquête publique et les engagements pris,

Vu le rapport du 11 décembre 2015, complété le 22 janvier 2016, du service de police de l'eau et des milieux aquatiques de la direction départementale des territoires (DDT) du Lot,

Vu l'avis, dans sa séance du 21 juin 2016, du conseil départemental de l'environnement et des risques sanitaires et technologiques de l'Aveyron,

Vu l'avis, dans sa séance du 20 juin 2016, du conseil départemental de l'environnement et des risques sanitaires et technologiques du Cantal,

Vu l'avis, dans sa séance du 23 juin 2016, du conseil départemental de l'environnement et des risques sanitaires et technologiques de la Dordogne,

Vu l'avis, dans sa séance du 22 juin 2016, du conseil départemental de l'environnement et des risques sanitaires et technologiques du Lot,

Vu l'avis, dans sa séance du 16 juin 2016, du conseil départemental de l'environnement et des risques sanitaires et technologiques de Lot-et-Garonne,

Vu l'avis, dans sa séance du 17 juin 2016, du conseil départemental de l'environnement et des risques sanitaires et technologiques de Tarn-et-Garonne,

Considérant que le projet d'arrêté préfectoral statuant sur la demande susvisée a été communiqué au pétitionnaire le 27 juin 2016 et que celui-ci a convenu du principe d'une rencontre pour procéder à l'échange contradictoire, qui s'est tenue le 29 juin 2016,

Considérant l'intérêt pour une gestion équilibrée de la ressource en eau que représente la mission d'un organisme unique chargé de la gestion collective des prélèvements pour l'irrigation,

Considérant que les prescriptions du présent arrêté permettent de tendre vers une gestion globale et équilibrée de la ressource en eau et de préserver les intérêts des milieux naturels,

Considérant que la répartition des volumes prélevables proposées par l'organisme unique est cohérente avec la notification des volumes prélevables sur le sous-bassin du Lot du 2 avril 2012 par le préfet coordonnateur du bassin Adour-Garonne et les études et démarches menées par l'organisme unique afin de répartir les volumes prélevés par périmètre élémentaire et par type de ressource,

Considérant que les études et démarches menées par l'organisme unique du sous-bassin Lot, depuis sa désignation pour améliorer la connaissance de l'ensemble des prélèvements destinés à l'irrigation à usage agricole (notamment leur localisation, leurs caractéristiques techniques, le milieu et le type de ressource impactés), ont permis une répartition des volumes demandés par périmètre élémentaire et par type de ressource,

Considérant que le projet est compatible avec les dispositions du schéma directeur d'aménagement et de gestion des eaux du bassin Adour Garonne et n'est pas de nature à compromettre l'objectif d'atteinte du bon état écologique et chimique pour les masses d'eau comprises sur le périmètre de gestion collective du sous-bassin Lot ;

Considérant que les mesures de plafonnement des volumes attribués définies dans le titre III tendent à l'atteinte des débits d'objectif des cours d'eau et tendent vers un retour à l'équilibre quantitatif ,

Considérant que le sous-bassin Lot faisant l'objet de la présente autorisation est composé en treize périmètres élémentaires parmi lesquels les dix périmètres (81-Lémance , 83-Vert , 84-Vers, 85-Célé, 86-Truyère, 88-Boudouyssou, 89-Diège, 90-Dourdou, 93-Lot domanial aval et 175-Lot domanial amont) , sont à l'équilibre quantitatif d'après le schéma directeur d'aménagement et de gestion des eaux du bassin Adour-Garonne ,

Considérant que le protocole d'accord du 04 novembre 2011 retient jusqu'en 2021 une dérogation liée à une gestion spécifique des retenues d'eau sur la Lède, la Lémance et le Boudouyssou, une gestion alternative par tours d'eau sur les secteurs non réalimentés du Lot amont, de la Lède et de la Lémance et sur l'ensemble du cours d'eau du Vert et de la Thèze, conditionnée à la révision du protocole de gestion visant le retour à l'équilibre, et que cette révision doit s'appuyer sur un bilan à mi-parcours de la gestion de l'irrigation, à produire pour 2018,

Sur proposition des secrétaires généraux des préfetures de l'Aveyron, du Cantal, de la Dordogne, du Lot, de Lot-et-Garonne et de Tarn-et-Garonne,

ARRETENT

Titre I – OBJET DE L'AUTORISATION UNIQUE PLURIANNUELLE

Article 1 – Désignation du bénéficiaire

Le pétitionnaire désigné ci-dessous :

Organisme unique de gestion collective de l'eau à usage d'irrigation du sous-bassin Lot

430 avenue Jean Jaurès - CS 60199

46004 – CAHORS cedex

représenté par le président de la chambre d'agriculture du Lot, est bénéficiaire de l'autorisation unique pluriannuelle (AUP) prévue par le code de l'environnement, sous réserve du respect des prescriptions définies par le présent arrêté et des engagements pris par le pétitionnaire.

Article 2 – Périmètre de l'autorisation

Le présent arrêté porte sur le sous-bassin du Lot dans les départements de l'Aveyron, du Cantal, de la Dordogne, du Lot, de Lot-et-Garonne et de Tarn-et-Garonne. Une carte de ce territoire et des périmètres élémentaires est annexée au présent arrêté.

Article 3 – Objet de l'autorisation (usage)

L'autorisation unique pluriannuelle concerne tous les prélèvements destinés à l'irrigation à des fins agricoles (y compris le remplissage des retenues servant pour tout ou partie à l'irrigation et la lutte anti-gel), quelle que soit la période et le type de ressource utilisée, à l'exception des prélèvements assimilés à un usage domestique au sens de l'article R. 214-5 du code de l'environnement.

L'autorisation unique pluriannuelle de prélèvement concerne le seul acte de prélèvement d'eau destinée à l'irrigation à des fins agricoles et non l'existence des ouvrages de prélèvement qui doivent être régulièrement installés et exploités.

Article 4 – Périodes de prélèvement

Deux périodes sont distinguées :

- ◆ la période d'étiage : du 1^{er} juin au 31 octobre. Ces prélèvements concernent l'irrigation de cultures agricoles
- ◆ la période hors étiage : du 1^{er} novembre au 31 mai. Ces prélèvements concernent la lutte antigel, l'irrigation de printemps et le remplissage de retenues collinaires. Ces prélèvements peuvent être soumis à des prescriptions particulières, liées à l'état hydrologique des cours d'eau, arrêtées par le préfet du département concerné.

Article 5 – Durée de l'autorisation

L'autorisation est accordée à titre personnel, précaire et révocable, sans indemnité de l'État exerçant ses pouvoirs de police.

L'autorisation est accordée jusqu'au **31 mai 2022**.

Article 6 – Rubriques de la nomenclature loi sur l'eau

Les rubriques concernées de la nomenclature annexée à l'article R. 214-1 du code de l'environnement sont les suivantes :

| Rubriques | Intitulé | Régime |
|-----------|---|--------------|
| 1.1.2.0 | Prélèvements permanents ou temporaires issus d'un forage, puits ou ouvrage souterrain dans un système aquifère, à l'exclusion de nappes d'accompagnement de cours d'eau, par pompage, drainage, dérivation ou tout autre procédé, le volume total prélevé étant : 1° Supérieur ou égal à 200 000 m ³ /an (A) ; 2° Supérieur à 10 000 m ³ /an mais inférieur à 200 000 m ³ /an (D). | Autorisation |
| 1.2.1.0 | A l'exception des prélèvements faisant l'objet d'une convention avec l'attributaire du débit affecté prévu par l'article L. 214-9, prélèvements et installations et ouvrages permettant le prélèvement, y compris par dérivation, dans un cours d'eau, dans sa nappe d'accompagnement ou dans un plan d'eau ou canal alimenté par ce cours d'eau ou cette nappe : 1° D'une capacité totale maximale supérieure ou égale à 1 000 m ³ /heure ou à 5 % du débit du cours d'eau ou, à défaut, du débit global d'alimentation du canal ou du plan d'eau (A) ; 2° D'une capacité totale maximale comprise entre 400 et 1 000 m ³ /heure ou entre 2 et 5 % du débit du cours d'eau ou, à défaut, du débit global d'alimentation du canal ou du plan d'eau (D). | Autorisation |
| 1.2.2.0 | A l'exception des prélèvements faisant l'objet d'une convention avec l'attributaire du débit affecté prévu par l'article L. 214-9, prélèvements et installations et ouvrages permettant le prélèvement, dans un cours d'eau, sa nappe d'accompagnement ou un plan d'eau ou canal alimenté par ce cours d'eau ou cette nappe, lorsque le débit du cours d'eau en période d'étiage résulte, pour plus de moitié, d'une réalimentation artificielle. | Autorisation |
| 1.3.1.0 | A l'exception des prélèvements faisant l'objet d'une convention avec l'attributaire du débit affecté prévu par l'article L. 214-9, ouvrages, installations, travaux permettant un prélèvement total d'eau dans une zone où des mesures permanentes de répartition quantitative instituées, notamment au titre de l'article L. 211-2, ont prévu l'abaissement des seuils : 1° Capacité supérieure ou égale à 8 m ³ /heure (A) ; 2° Dans les autres cas (D). | Autorisation |

Article 7 – Répartition des volumes prélevables autorisés

Les retenues déconnectées ne sont pas liées au cours d'eau pendant la période d'étiage. Les retenues déconnectées ne sont pas remplies ou complétées au cours de la période d'étiage et respectent leurs obligations de débit réservé conformément à l'article L.214-18 du code de l'environnement.

Les volumes attribués à l'organisme unique sont répartis par périmètre élémentaire et par type de ressource de la façon suivante :

7.1 – Période d'étiage (du 01 juin au 31 octobre)

Unité : m³

| Périmètres élémentaires | Situation quantitative (disposition C5 du SDAGE) | Mode de gestion | Eaux souterraines (hors nappes d'accompagnement) | Eaux superficielles (Cours d'eau+nappes d'accompagnement) | Retenues déconnectées (1) |
|---|--|---|--|---|---------------------------|
| 88-Boudouyssou | En équilibre | Volumétrique et gestion spécifique pour les retenues collectives | 13 500 | 770 000 | 3 550 000 |
| 85-Célé | En équilibre | Volumétrique | - | 702 000 | 1 059 000 |
| 89-Diège | En équilibre | Volumétrique | - | 43 000 | 700 000 |
| 90-Dourdou | En équilibre | Volumétrique | - | 121 000 | 160 000 |
| 80-Lède | En déséquilibre important | Volumétrique; avec gestion par tours d'eau sur les secteurs non réalimentés et gestion spécifique pour les retenues collectives | 18 600 | 910 000 | 5 800 000 |
| 81-Lémance | En équilibre | Volumétrique; avec gestion par tours d'eau sur les secteurs non réalimentés et gestion spécifique pour les retenues collectives | 10 000 | 540 000 | 699 000 |
| 92-Lot amont dans le département de l'Aveyron | En déséquilibre | Volumétrique; avec mise en place de tours d'eau sur les secteurs non réalimentés. | - | 565 000 | 132 000 |
| 175-Lot domanial amont | En équilibre | Volumétrique | 421 338 | 28 000 000 | 7 292 000 |
| 93-Lot domanial aval | En équilibre | | | | |
| 82-Thèze | En déséquilibre important | Débitmétrique avec tours d'eau | 1 000 | 250 000 | 153 000 |
| 86-Truyère | En équilibre | Volumétrique | - | 42 000 | 173 000 |
| 84-Vers | En équilibre | Volumétrique | - | 9 840 | 5 000 |
| 83-Vert | En équilibre | Débitmétrique avec tours d'eau | - | 129 000 | 61 000 |

(1) Le volume autorisé en retenue déconnectée peut être utilisé sur les deux périodes (étiage et hors étiage)

7.2 – Période hors étiage (du 01 novembre au 31 mai)

Unité : m³

| Périmètres élémentaires | Situation quantitative (disposition C5 du SDAGE) | Eaux souterraines (hors nappes d'accompagnement) | Eaux superficielles (Cours d'eau + nappes d'accompagnement) | Retenues déconnectées |
|---|--|--|---|-----------------------|
| 88-Boudouyssou | En équilibre | 4 500 | 585 000 | |
| 85-Célé | En équilibre | | 4 600 | |
| 89-Diège | En équilibre | | | |
| 90-Dourdou | En équilibre | 2 000 | | |
| 80-Lède | En déséquilibre important | 33 000 | 1 835 779 | |
| 81-Lémance | En équilibre | 4 500 | 72 960 | |
| 92-Lot amont dans le département de l'Aveyron | En déséquilibre | | | |
| 175-Lot domanial amont | En équilibre | | | |
| 93 -Lot domanial aval | En équilibre | 91 400 | 3 812 000 | 51 000 |
| 82-Thèze | En déséquilibre important | | 6 810 | |
| 86-Truyère | En équilibre | | | |
| 84-Vers | En équilibre | | 3 000 | |
| 83-Vert | En équilibre | | 1 400 | |

Article 8 – Abrogations des autorisations existantes préalablement

Conformément à l'article R.214-31-2 du code de l'environnement, la présente autorisation de prélèvement se substitue à toutes les autorisations et déclarations de prélèvement existantes destinées à l'irrigation, quelle que soit la ressource utilisée, y compris aux autorisations issues d'une législation antérieure au 04 janvier 1992 et aux droits fondés en titre, conformément aux dispositions du 1^{er} alinéa du II de l'article L.214-6 du code de l'environnement susvisé.

Article 9 – Conditions de renouvellement de l'autorisation

Le pétitionnaire, s'il souhaite obtenir le renouvellement, de la présente autorisation, adresse au préfet une demande dans les conditions de forme et de contenu définies à l'article R.214-20 du code de l'environnement, deux ans au moins avant l'expiration de la présente autorisation, soit avant le **31 mai 2020**.

Le dossier comporte l'engagement de l'organisme unique sur le retour à l'équilibre quantitatif à compter de 2022.

Si le pétitionnaire ne souhaite pas obtenir le renouvellement de l'autorisation, il en informe le préfet dans les mêmes délais.

Article 10 – Élaboration du plan annuel de répartition

L'organisme unique arrête chaque année un plan de répartition selon les besoins exprimés par les préleveurs en application des règles de répartition portées dans son règlement intérieur. Ce plan distingue deux périodes:

- ◆ la période d'étiage : du 1^{er} juin au 31 octobre,
- ◆ la période hivernale et printanière : du 1^{er} novembre au 31 mai.

Les volumes arrêtés dans le plan de répartition ne peuvent en aucun cas être supérieurs aux volumes fixés à l'article 7 pour chaque périmètre, période et chaque type de ressource.

Les tours d'eau prévus à l'article 16.3 ci-après sont présentés dans le plan annuel de répartition.

Article 11 – Communication du plan de répartition

Le plan annuel de répartition est communiqué sous format papier et sous format informatique au préfet avec copie à l'ensemble des directions départementales des territoires concernées situées sur le sous-bassin, au plus tard le **15 février** de chaque année.

L'organisme unique se donne les moyens de faire évoluer le format informatique afin que celui-ci soit compatible avec les applications nationales en cours de développement notamment Verseau, Oasis.

Le plan annuel de répartition comporte :

- ◆ la liste des demandes de prélèvements par période, par périmètre élémentaire, nature de ressource et usage, précisant pour chaque point de prélèvement demandé, a minima, les informations suivantes : périmètre élémentaire, bénéficiaire, raison sociale, adresse, code postal, commune, n°SIRET, identifiant DDT du point de prélèvement, département, commune de prélèvement, lieu-dit de prélèvement et coordonnées Lambert 93, débit maximum de prélèvement, surface irriguée, volumes demandés, période de prélèvement, usage de l'eau (détail pour période hivernale), type de ressource concernée, masse d'eau, identifiant du compteur volumétrique.
- ◆ une note récapitulant la démarche pour :
 - ✓ recueillir les demandes (publicité – délais – relance),
 - ✓ se conformer aux volumes autorisés ou disponibles,
- ◆ un tableau de synthèse faisant apparaître par département, période, périmètre élémentaire, sous périmètre élémentaire le cas échéant, type de ressource, masse d'eau et usage :
 - ✓ le nombre de préleveurs,
 - ✓ le nombre de points de prélèvement,
 - ✓ la somme des volumes demandés par les préleveurs,
 - ✓ le volume demandé par l'organisme unique,

Article 12 – Répartition lorsque le volume demandé est supérieur au volume autorisé ou disponible

Dès lors qu'à l'issue de l'application de l'article 10, l'organisme unique constate que la somme des demandes individuelles est supérieure au volume autorisé ou disponible, la clé de répartition suivante est utilisée pour l'ensemble des prélèvements, hors retenues déconnectées :

$$V_{\text{attribué}} = V_{\text{demandé}} + k (V_{\text{prélevé}} - V_{\text{demandé}})$$

$$\text{avec } k = (V_{\text{autorisé ou disponible}} - \Sigma V_{\text{demandé}}) / (\Sigma V_{\text{prélevé}} - \Sigma V_{\text{demandé}})$$

et $V_{\text{prélevé}}$ le volume maximum prélevé sur les trois dernières années (considéré nul si non transmis par le préleveur).

Dans la mesure où l'organisme unique souhaite modifier la règle de répartition, il présente au préfet une demande motivée un mois avant le dépôt du plan annuel de répartition.

Article 13 – Validation du plan annuel de répartition

Le préfet recueille l'avis des conseils départementaux de l'environnement, des risques sanitaires et technologiques (CODERST) des départements concernés sur le plan de répartition et procède à son homologation par arrêté préfectoral dans les trois mois suivant sa réception, soit au plus tard le **15 mai** de chaque année. A défaut, le plan de répartition est rejeté.

Les directions départementales des territoires concernées notifient à chaque préleveur le volume d'eau qu'il peut prélever en application du plan de répartition et les conditions de prélèvement à respecter. Cette notification comprend au minimum les prescriptions générales applicables à l'ensemble des points de prélèvements ainsi que les prescriptions particulières applicables à chacun d'entre eux (débits, surfaces et volumes autorisés en fonction de la ressource en eau).

Chaque direction départementale des territoires fournit le fichier des prélèvements homologués à l'organisme unique.

Article 14 – Modification du plan de répartition

Toute modification du plan de répartition doit être compatible avec les prescriptions de l'arrêté d'autorisation unique pluriannuelle en conservant le principe d'équité entre préleveurs.

En cours d'année, et après homologation du plan de répartition initial, l'organisme unique peut demander au préfet une évolution du plan de répartition (tant au niveau du périmètre élémentaire que de l'usage). Elle est accompagnée des éléments décrits à l'article 11 du présent arrêté. Elle entraîne une nouvelle notification de volume par le préfet aux préleveurs concernés. Si les modifications concernent un périmètre élémentaire géré par tours d'eau, un nouveau tour d'eau est proposé avec la demande de modification.

Les demandes de modification ne sont prises en compte qu'après homologation du plan annuel de répartition,

Dans le cas où cette nouvelle répartition n'excède pas 10 % du volume homologué, celle-ci se fait sans soumission préalable au CODERST, sans homologation du nouveau plan de répartition.

Article 15 – Rapport annuel

L'organisme unique transmet avant le **31 janvier** de chaque année un rapport annuel au préfet avec copie aux directions départementales des territoires concernées. Il est composé des pièces listées à l'article R.211-112 – alinéa 4 du code de l'environnement. Il est complété par :

- ◆ une synthèse des volumes consommés par période, périmètre élémentaire, type de ressource et usage,
- ◆ un bilan des différentes étapes de la préparation et du déroulement de la campagne estivale (pré-campagne – campagne) en termes de contraintes volumétriques, informations aux préleveurs, etc...
- ◆ un bilan des mesures de crise lors des périodes de sécheresse. L'évolution des mesures de crise avant et après mise en œuvre de l'organisme unique sont mises en évidence,
- ◆ les modifications structurelles apportées aux bases de données,
- ◆ un point sur l'amélioration de la connaissance et la mise en œuvre des prescriptions du présent arrêté,
- ◆ toute pièce ayant été amendée ou modifiée suite aux retours d'expérience et à l'amélioration de la connaissance (règlement intérieur, protocole de gestion, etc ...)

Titre III – Prescriptions particulières

Au-delà des engagements figurant dans le dossier de demande d'autorisation unique pluriannuelle et les engagements complémentaires pris, l'organisme unique met en oeuvre les prescriptions définies aux articles suivants:

Article 16 – Mesures spécifiques en période d'étiage

16.1 Participation à la session du soutien d'étiage mise en œuvre sur la rivière Lot :

L'organisme unique accompagne l'action des chambres départementales d'agriculture pour la fourniture des données relatives aux assolements et à l'avancement des cultures, utiles à la gestion de l'étiage et du soutien d'étiage, par les DDT et par l'Entente Lot.

16.2 Association des structures collectives à la gestion des étiages :

L'organisme unique anime une réflexion sur une meilleure coordination des prélèvements des structures collectives et sur des modalités de gestion adaptées à l'étiage et à des situations de crise

Il se met en capacité de proposer des modalités de gestion des étiages, adaptées à la situation hydrologique des cours d'eau. L'organisme unique rend compte, annuellement au préfet, de l'état des connaissances acquises et des propositions de gestion à partir du **31 décembre 2017**.

16.3 Tours d'eau organisationnels sur certains périmètres élémentaires :

Les périmètres élémentaires concernés sont : 80-Lède, 81-Lémance, 82-Thèze , 83-Vert, 89-Diège et 90-Dourdou.

L'organisme unique met en place, **dès le 1^{er} juin**, des tours d'eau organisationnels sur les secteurs non réalimentés visant à permettre un débit de prélèvement global compatible avec les possibilités du milieu. Ces tours d'eau sont présentés en même temps que le PAR au **15 février**.

Ils précisent les dates, les jours calendaires, les plages horaires, les lieux de prélèvement, l'assolement, les suggestions particulières et les débits auxquels chaque agriculteur figurant dans le PAR est autorisé à prélever,

Les tours d'eau doivent comprendre l'ensemble des préleveurs inscrits dans le PAR du tronçon concerné par le tour d'eau.

Les cours d'eau concernés par les tours d'eau doivent disposer d'un moyen de mesure des débits. Différents tours d'eau peuvent être proposés selon les niveaux de débits.

Ces dispositions de gestion par tours d'eau sont définies dans le plan annuel de répartition déposé le **15 février 2017** pour les périmètres élémentaires : 82-Thèze , 83-Vert, 89-Diège et 90-Dourdou avec mise en place de tours d'eau de vigilance à partir du 1er juin 2017, et le **15 février 2018** pour les secteurs non réalimentés des périmètres élémentaires 80 (Lède), 81 (Lémance) avec mise en place de tours d'eau de vigilance à partir du 1er juin 2018.

Article 17 – Mesures pour les retenues

L'organisme unique réalise un recensement pour améliorer la connaissance des plans d'eau ; il précise, notamment, les points suivant :

- ◆ mode d'alimentation : connexion ou non à la nappe d'accompagnement – lien avec la masse d'eau. La méthodologie est validée par le préfet d'ici le **31 octobre 2017**.
- ◆ volume utile des plans d'eau destiné à l'irrigation, taux d'utilisation réel. Il peut alors proposer des mesures d'optimisation (par exemple possibilité de mutualisation pour ceux qui sont peu utilisés,...)

Le recensement et la caractérisation des retenues sont réalisés selon le calendrier suivant :

- avant le 31 mai 2018 pour les douze (12) masses d'eau suivantes : le Boudouyssou du confluent de la Rivière au confluent du Lot, La Tancanne, Ruisseau de Ressegayre, ruisseau de Lartigue, la Lède de Gavaudun au confluent du Lot, la Leyze, le Cluzelou, la Mascarde, l'Aygue rousse, la Sône, La Gardonne, la Bausse,
- avant le 31 mai 2020 pour les neuf (9) masses d'eau suivantes : Ruisseau des Barthes, ruisseau de la Baradasse, ruisseau du Pic, la Grande Raze, le Salabert, le Dor, Ruisseau des Cambes, la Masse de Pujols, le Machéfé
- avant le 31 mai 2021 : pour le reste du périmètre de l'organisme unique

Article 18 – Connaissance des retenues collectives d'irrigation

L'organisme unique étudie, en partenariat avec les associations syndicales autorisées (ASA) concernées et l'État sur les périmètres élémentaires de la Lède - 80), de la Lémance - 81 et du Boudouyssou - 88, conformément au protocole d'accord du 04 novembre 2011, les modalités de gestion des retenues collectives pour améliorer la connaissance du fonctionnement de ces structures collectives dans l'objectif que soit approuvé les règlements d'eau au **31 décembre 2017**.

Cette analyse porte sur l'examen de la compatibilité des prélèvements, notamment hivernaux (remplissage de plan d'eau), avec les débits réels des cours d'eau durant la période hivernale et estivale.

L'organisme unique rend compte de son action au préfet des départements concernés le 30 juin et le 31 décembre.

Article 19 – Délimitation de la nappe d'accompagnement

L'organisme unique participe aux comités de pilotage des études devant délimiter les nappes d'accompagnement des cours d'eau. Les nouvelles informations sont prises en compte par l'organisme unique dans sa base de données.

Article 20 – Mesures pour les systèmes réalimentés - préparation de la campagne

L'organisme unique, de part sa connaissance des assolements, est mobilisé pour participer à la préparation à la gestion de la sécheresse. A ce titre, il participe aux différentes réunions organisées par l'État et les gestionnaires des retenues et communique les données techniques en sa possession (cultures – surface – précocité – date de semis – estimation hebdomadaire du pic de besoin en débit et en volume).

En cas de déficit de remplissage des retenues, l'organisme unique et les gestionnaires des retenues proposent conjointement des modalités de gestion, pour validation par le préfet.

Article 21 – Mesures pour les petits cours d'eau en état moins que bon avec une pression significative de l'irrigation

21.1 Identification des cours d'eau concernés

Les cours d'eau (masses d'eau) dégradés et avec une pression de prélèvement d'irrigation significative, selon le SDAGE 2016-2021, sont les suivantes :

| Périmètres élémentaires | Code de la masse d'eau | Nom de la masse d'eau | État écologique | Pression irrigation agricole |
|-------------------------|------------------------|--|-----------------|------------------------------|
| 80 - Lède | FRFR59 | La Lède de la commune de Gavaudun au confluent de la Leyze | Moyen | Significative |
| 80 - Lède | FRFR675 | La Leyze de sa source au confluent de la Lède | Moyen | Significative |
| 80 - Lède | FRFR677 | Le Cluzelou de sa source au confluent de la Lède | Médiocre | Significative |

| | | | | |
|-------------------------------|-------------|---|-------|---------------|
| 80 - Lède | FRFRR60_3 | La Mascarde | Moyen | Significative |
| 80 - Lède | FRFRR60_4 | L'Aygue-Rousse | Moyen | Significative |
| 80 - Lède | FRFRR60_5 | La Sône | Moyen | Significative |
| 80 - Lède | FRFRR677_2 | La Gardonne | Moyen | Significative |
| 88 - Boudouyssou | FRFR132 | Le Boudouyssou du confluent de la Rivière au confluent du Lot | Moyen | Significative |
| 88 - Boudouyssou | FRFR674 | La Tancanne de sa source au confluent du Boudouyssou | Moyen | Significative |
| 88 - Boudouyssou | FRFRR132_2 | Ruisseau de Ressegayre | Moyen | Significative |
| 88 - Boudouyssou | FRFRR674_1 | Ruisseau de Lartigue | Moyen | Significative |
| 89 - Diège | FRFRR319_1 | Ruisseau des Barthes | Moyen | Significative |
| 93 - Lot domanial aval Cahors | FRFRR225_12 | Ruisseau de la Baradasse | Moyen | Significative |
| 93 - Lot domanial aval Cahors | FRFRR225_13 | L'Autonne- ruisseau du Pic | Moyen | Significative |
| 93 - Lot domanial aval Cahors | FRFR678 | La Bausse de sa source au confluent du Lot | Moyen | Significative |
| 93 - Lot domanial aval Cahors | FRFRR225_14 | La Grande Raze | Moyen | Significative |
| 93 - Lot domanial aval Cahors | FRFRR225_15 | Le Salabert | Moyen | Significative |
| 93 - Lot domanial aval Cahors | FRFRR225_2 | Le Dor | Moyen | Significative |
| 93 - Lot domanial aval Cahors | FRFRR225_7 | Ruisseau de Cambes | Moyen | Significative |
| 93 - Lot domanial aval Cahors | FRFRR225_8 | La Masse de Pujol | Moyen | Significative |
| 93 - Lot domanial aval Cahors | FRFRR225_9 | Le Macheffé | Moyen | Significative |

Les mesures ci-dessous sont appliquées aux cours d'eau ayant un état moins que bon et une pression significative « irrigation », selon le SDAGE ou, si elles conduisent à contester l'état des lieux, selon les connaissances acquises et validées par le service de police de l'eau.

21.2 Mesures

Au regard de l'influence de l'irrigation sur les cours d'eau non réalimentés, les modalités particulières de traitement des demandes des prélèvements actuels et futurs suivantes sont appliquées.

Les mesures ci-dessous ne s'appliquent pas sur les tronçons réalimentés des cours d'eau suivants : la Lède, le Boudouyssou, le Salabert, la Masse de Pujols.

Pour chacune des masses d'eau listées à l'article 21.1, l'organisme unique réalise, d'ici le **31 janvier 2018**, un diagnostic visant à identifier les économies d'eau à l'échelle de la masse d'eau nécessaires à la diminution de la pression de l'irrigation (diagnostic de matériel d'irrigation, optimisation des pratiques d'irrigation, instauration de tours d'eau entre les préleveurs, etc.).

Une réduction globale en débits et volumes des prélèvements est recherchée sur ces mêmes masses d'eau, de façon à réduire la pression sur les milieux au fur et à mesure du renouvellement ou du dépôt de nouvelles demandes de prélèvement, à partir de **1er février 2017** avec :

- l'interdiction de volume supplémentaire autorisé par rapport à l'état des lieux recensant les prélèvements connus en 2015 ;
- le redéploiement à 50 % des volumes abandonnés : tout nouveau prélèvement ou modification à la hausse d'un prélèvement existant est conditionné à l'arrêt ou la diminution d'autres prélèvements.

Seuls 50 % des volumes récupérés par l'arrêt ou la diminution de ces prélèvements peuvent être redéployés sur les nouveaux prélèvements ou les augmentations de volume.

Les dispositions de cet article ne s'appliquent pas aux exploitations agricoles transférant l'ensemble des moyens de production des cultures irriguées.

Article 22 – Prescriptions relatives à Natura 2000

22.1 – Recensement

Le périmètre de l'organisme unique compte 48 sites Natura 2000 dont les cinq suivants ont une sensibilité non nulle aux prélèvements :

| Code | Libellé du site | Périmètres élémentaires concernés | Sensibilité au prélèvement |
|-----------|---|-----------------------------------|----------------------------|
| FR7200737 | Le Boudouyssou | 88 -Le Boudouyssou | Forte |
| FR7300876 | Étangs du Ségala | 89 - La Diège | Forte |
| FR8301059 | Zones humides de la planèze de St Flour | 86- Truyère | Forte |
| FR8301094 | Rivière à moules perlières | 86- Truyère | Forte |
| FR8312005 | Planèze de St Flour | 86- Truyère | Forte |

22.2 – Règles de répartition dans les sites Natura 2000:

Pour les nouvelles demandes ou les demandes d'augmentation de volume sur les zones à sensibilité forte, l'organisme unique en évalue les conséquences économiques et environnementales. Il présente la demande et l'évaluation préalablement au dépôt du plan annuel de répartition à la direction départementale des territoires concernée pour validation.

Article 23 – Prescriptions relatives aux autres milieux sensibles

Pour les nouvelles demandes ou les demandes d'augmentation de volume sur les zones sensibles connues (zones humides, réservoirs biologiques - disposition D26 du SDAGE), l'organisme unique évalue les conséquences économiques et environnementales. Il présente la demande et l'évaluation préalablement au dépôt du plan annuel de répartition à la direction départementale des territoires concernée pour validation.

Article 24 – Règlement intérieur

L'organisme unique amende le règlement intérieur et le remet au préfet avant le **31 janvier 2017** afin de prévoir les dispositions suivantes :

24.1 – Recensement des volumes prélevés

Un recensement des volumes prélevés auprès de l'ensemble des préleveurs selon la période (hivernale et estivale) et selon l'usage (remplissage de plan d'eau,...) est réalisé annuellement par l'organisme unique afin que ce dernier puisse produire le rapport annuel, prévu à l'article R211.112 du code de l'environnement. Le règlement intérieur de l'organisme unique prévoit les mesures à prendre envers les préleveurs n'ayant pas répondu à ce recensement.

La déclaration des volumes prélevés par les préleveurs auprès de l'organisme unique est obligatoire et ne substitue pas à la déclaration auprès de l'agence de l'eau ou d'autres organismes.

24.2 – Prélèvement sans allocation ou au-delà de l'allocation

Le règlement intérieur prévoit les mesures à prendre les années ultérieures à l'égard des préleveurs ayant irrigué sans allocation ou ayant dépassé le volume alloué dans le PAR.

24.3 – Acquiesement de la redevance

Le règlement intérieur prévoit les mesures à prendre à l'égard des préleveurs ne s'étant pas acquiesés de la redevance émise.

Article 25 – Protocole de gestion de l'organisme unique

25.1 Amendement du protocole de gestion :

Le protocole de gestion comprend d'ici le **01 février 2017** a minima par les éléments suivants, déclinés par périmètres élémentaires :

- ◆ des mesures concrètes, explicites avant le franchissement du DOE ou du débit seuil de gestion, différenciées le cas échéant, en fonction des situations rencontrées,
- ◆ des objectifs chiffrés d'auto-limitation pour chacun des périmètres élémentaires,
- ◆ des indicateurs de suivi pour évaluer la mise en œuvre, par les préleveurs, des mesures préconisées et leur efficacité, ceci afin d'améliorer leur pertinence,
- ◆ l'amélioration de la connaissance de l'assolement, afin de proposer les listes des cultures spéciales par périmètre élémentaire et leurs justifications,

Le protocole de gestion est transmis au préfet pour validation avec copie aux directions départementales des territoires concernées.

25.2 Bilan -Adaptations :

Après chaque modification du protocole de gestion, toutes les nouvelles dispositions concernant les pratiques des préleveurs leur sont communiquées par l'organisme unique. Une note est également mise en ligne sur le site internet de l'organisme unique et sur celui des chambres d'agriculture membres du service commun.

La mise en œuvre des différentes actions fait l'objet d'un rapport écrit pour le **01 février de chaque année à partir de 2019** afin de prendre en compte le bilan à mi-parcours, défini ci-après. Le rapport est transmis au préfet avec copie aux directions départementales des territoires concernées. Il doit spécifier les adaptations du protocole de gestion en confirmant les actions les plus efficaces et en faisant évoluer les actions les moins pertinentes.

Article 26 – Redevance

L'organisme unique fait connaître au préfet, chaque année, le calendrier prévisionnel de la gestion de la redevance **quatre mois** avant l'émission des titres de recouvrement (date des délibérations – délai d'approbation – date de l'émission des titres – date de la ou des relances).

L'organisme unique se conforme à l'article R.211-117-2 du code de l'environnement pour la mise en œuvre de la redevance.

Article 27 – Sensibilisation – Information – Communication

L'organisme unique, conformément à son règlement intérieur, met en place un comité d'orientation. A minima, une réunion de suivi annuel est organisée en phase de pré-campagne d'irrigation pour permettre l'information et l'échange entre les partenaires concernés par la gestion de l'eau et des milieux aquatiques et son conseil d'administration.

Le comité d'orientation est composé :

- ◆ des représentants des chambres d'agriculture participant au service commun,
- ◆ du préfet coordonnateur de bassin (PCB) ou son représentant,
- ◆ du préfet référent du sous-bassin Lot ou son représentant,
- ◆ d'un représentant de la CLE des bassins du SAGE Célé et du Lot amont,
- ◆ des directeurs départementaux des territoires (DDT) du périmètre ou leur représentant,
- ◆ du représentant de l'Agence de l'Eau Adour-Garonne,
- ◆ du représentant de l'EPTB du Lot,

- ◆ d'un représentant du SDCI du Lot-et-Garonne et de l'UASA du Lot,
- ◆ d'un représentant des conseils départementaux,
- ◆ d'un représentant des conseils régionaux,
- ◆ toute autre personne ou organisme nécessaire au bon déroulement du comité.

Article 28 – Bilan à mi-parcours

Pour permettre aux services de l'Etat de répondre aux attentes de la disposition C8 du SDAGE, l'OUGC produira des éléments de bilan à mi parcours. A minima, ces éléments identifieront les périmètres sur lesquels :

- ◆ les débits d'objectif d'étiage (DOE) sont respectés à la fréquence requise par le SDAGE,
- ◆ les débits seuil de gestion ou équivalents sont respectés sans avoir recours aux arrêtés de restriction d'usage,
- ◆ la situation s'est améliorée entre 2013 et 2017 et identifie s'il existe des possibilités d'amélioration,
- ◆ la situation ne s'est pas améliorée malgré les efforts réalisés. Dans ce cas, l'organisme unique indique les mesures supplémentaires qu'il met en œuvre dès l'étiage 2019 afin de parvenir à l'équilibre quantitatif sous 3 ans (étiage 2021 inclus).

Titre IV – Dispositions générales

Article 29 – Droit des tiers

Les droits des tiers sont et demeurent expressément réservés.

Article 30 – Autres réglementations

La présente autorisation ne dispense en aucun cas le bénéficiaire et les préleveurs de faire les déclarations ou d'obtenir les autorisations requises par les réglementations autres que celles en application desquelles elle est délivrée.

- ◆ parution sur le portail Internet des services de l'État des préfectures de l'Aveyron, du Cantal, de la Dordogne, du Lot, de Lot et Garonne et de Tarn-et-Garonne, pour une durée de 1 an.

Article 31 – Publicité

La présente autorisation fait l'objet des publications suivantes :

- ◆ parution au recueil des actes administratifs des préfectures de l'Aveyron, du Cantal, de la Dordogne, du Lot, de Lot-et-Garonne et de Tarn-et-Garonne,
- ◆ affichage en mairie de Cahors (commune siège de l'organisme unique Lot) pour une durée de 1 mois. Cette formalité est justifiée par un certificat du maire,
- ◆ transmission aux présidents de la commission locale de l'eau (CLE) du SAGE Célé et du SAGE Lot amont,
- ◆ publication dans un journal local ou régional de l'Aveyron, du Cantal, de la Dordogne, du Lot, de Lot-et-Garonne et de Tarn-et-Garonne, par les soins de la préfecture de chaque département et aux frais du pétitionnaire.

En outre, le dossier de demande d'autorisation est tenu à la disposition du public en mairie de Cahors (commune siège de l'organisme unique), de Fumel et d'Espalion, ainsi que dans les préfectures et sous-préfectures de Agen, Villeneuve-sur-Lot, Figeac, Aurillac, Saint-Flour, Villefranche-de-Rouergue, Rodez, Périgueux, Bergerac, Sarlat, Gourdon, Marmande, Castelsarrasin, Montauban, Millau, pendant 2 mois à compter de la signature du présent arrêté.

Un dossier sur l'opération autorisée est mis à disposition du public dans les directions départementales des territoires de l'Aveyron, du Cantal, de la Dordogne, du Lot, de Lot et Garonne et de Tarn-et-Garonne.

Article 32 – Délai et voies de recours

Le présent arrêté est susceptible de recours devant le tribunal administratif de Toulouse – 68 rue Raymond IV – BP 7007 – 31 068 – Toulouse cedex 7, dans le ressort duquel se situe le siège de l'organisme unique, dans un délai de :

- deux mois par l'organisme unique, à compter de sa notification ;
- deux mois par les tiers, à compter de l'accomplissement de la dernière des formalités de publicité.

Conformément à l'article 24 du décret n°2014-751 du 1^{er} juillet 2014 d'application de l'ordonnance n°2014-619 du 12 juin 2014, en cas de recours contentieux à l'encontre d'une décision mentionnée au I, l'auteur du recours est tenu, à peine d'irrecevabilité, de notifier son recours à l'auteur de la décision et au titulaire de l'autorisation. La notification prévue au précédent alinéa doit intervenir par lettre recommandée avec avis de réception, dans un délai de quinze jours francs à compter du dépôt du recours.

Article 33 – Mesures exécutoires

Les secrétaires généraux des préfetures de l'Aveyron, du Cantal, de la Dordogne, du Lot, de Lot-et Garonne et de Tarn-et-Garonne, le maire de la commune de Cahors, les directeurs départementaux des territoires de l'Aveyron, du Cantal, de la Dordogne, du Lot, de Lot-et Garonne et de Tarn-et-Garonne, les chefs des services départementaux de l'Office national de l'eau et des milieux aquatiques (Onema), les chefs des services départementaux de l'Office national de la chasse et de la faune sauvage (ONCFS), les commandants des groupements de gendarmerie concernés des départements sus-visés sont chargés, chacun en ce qui le concerne, de l'exécution du présent arrêté qui sera notifié à l'organisme unique de gestion collective du sous-bassin Lot.

Cahors, le 10 août 2016

Le Préfet de l'Aveyron

Pour le Préfet et par délégation,
la Secrétaire Générale,


Dominique CONSILLE

Le préfet du Cantal

Pour le Préfet et par délégation,
Le Secrétaire Général,


Michel PROSIC

La préfète de la Dordogne,


Cécile BAUDOUIN-CLERC

La préfète de Lot-et-Garonne


Patricia WILLAERT

Le préfet de Tarn-et-Garonne,
Pour le préfet,
Le Secrétaire général,

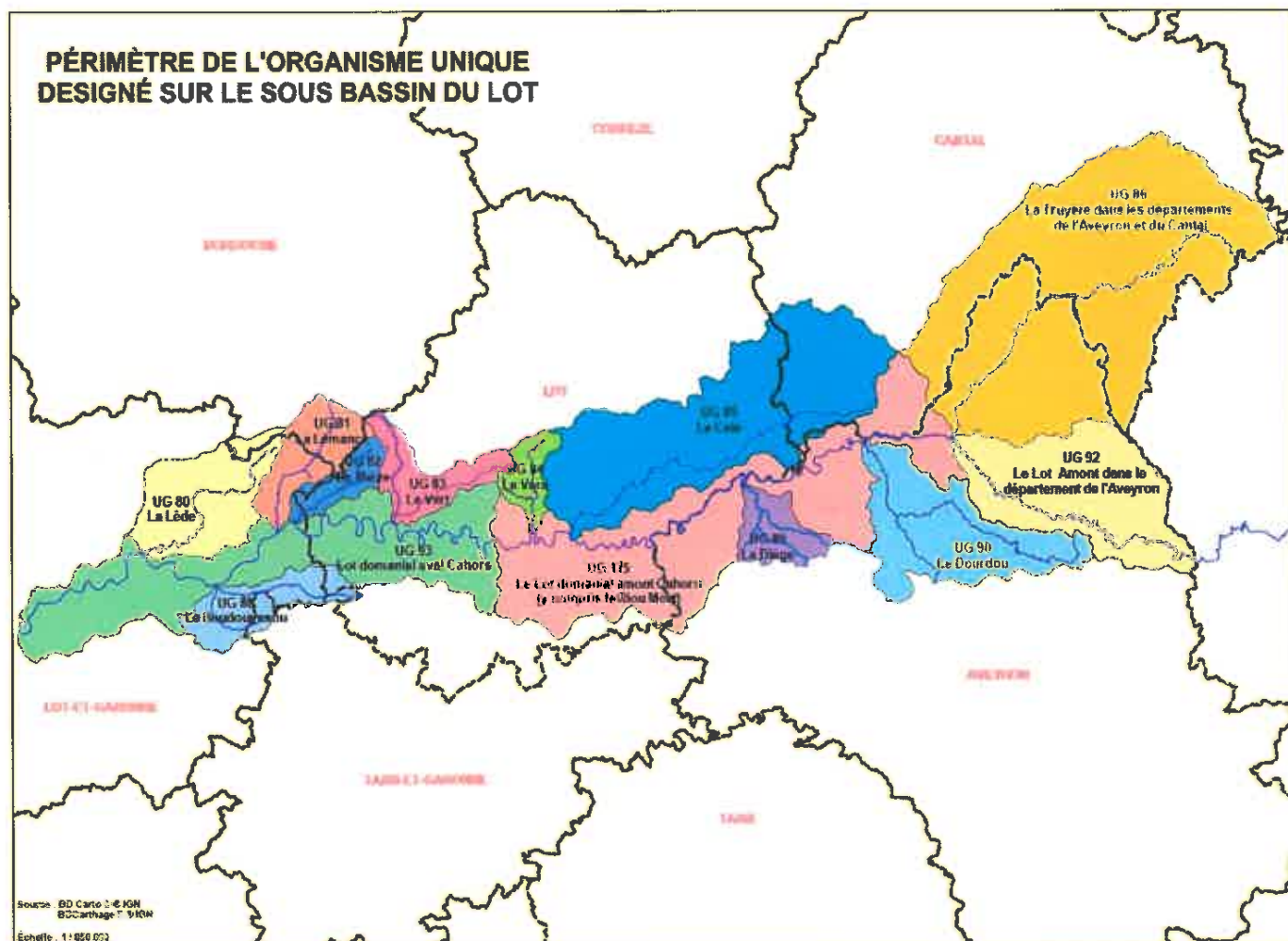

Jean-Michel DELVERT

La préfète du Lot


Catherine FERRIER

ANNEXE

Périmètres élémentaires du sous-bassin LOT.



DDT

24-2016-08-10-003

Arrêté inter-préfectoral n°E-2016-223 délivrant
l'homologation du plan pluriannuel de répartition à
l'organisme unique de gestion collective des prélèvements
d'eau pour l'irrigation agricole sous-Bassin du Lot -
campagne de prélèvement 2016-2017

*Arrêté inter-préfectoral n°E-2016-223 délivrant l'homologation du plan pluriannuel de répartition
à l'organisme unique de gestion collective des prélèvements d'eau pour l'irrigation agricole*

campagne de prélèvement 2016-2017



PREFECTURE DE L'AVEYRON

PREFECTURE DU CANTAL

PREFECTURE DE DORDOGNE

PREFECTURE DU LOT

PREFECTURE DE LOT-ET-GARONNE

PREFECTURE DE TARN-ET-GARONNE

ARRETE INTER-PREFECTORAL n° E-2016- 223

Délivrant l'homologation du plan annuel de répartition à l'organisme unique de gestion collective des prélèvements d'eau pour l'irrigation agricole Sous-bassin du Lot Campagne de prélèvement d'eau 2016-2017

Les préfets de l'Aveyron, du Cantal, de la Dordogne, du Lot,
de Lot-et-Garonne et de Tarn-et-Garonne

Vu le code de l'environnement ;

Vu l'arrêté du 11 septembre 2003 portant application du décret 1996-102 du 02 février 1996 et fixant les prescriptions générales applicables aux prélèvements soumis à autorisation en application des articles L.214-1 à L.214-3 du code de l'environnement et relevant des rubriques 1120, 1210, 1220 ou 1310 de la nomenclature ;

Vu le schéma directeur d'aménagement et de gestion des eaux du bassin Adour-Garonne (SDAGE) 2016-2021 approuvé par le préfet coordonnateur de bassin le 1^{er} décembre 2015 et entré en vigueur le 21 décembre 2015 ;

Vu l'arrêté du 05 mars 2012 portant approbation du schéma d'aménagement et de gestion des eaux (SAGE) du bassin du Célé ;

Vu l'arrêté du 15 décembre 2015 portant approbation du Schéma d'Aménagement et de Gestion des Eaux (SAGE) du bassin du Lot amont ;

Vu l'approbation du Plan de Gestion des Etiages du bassin du Lot, le 30 avril 2008 ;

Vu l'arrêté préfectoral du 23 février 2004 portant classement de certaines communes du département du Lot, en zone de répartition des eaux ;

Vu l'arrêté préfectoral n°95-0887 du 9 mai 1995 portant classement des communes du département de Lot-et-Garonne, en zone de répartition des eaux ;

Vu l'arrêté préfectoral n° 1994-1487 du 22 août 1994 portant classement des communes du département de Tarn-et-Garonne, en zone de répartition des eaux ;

Vu l'arrêté préfectoral n° 04 13 96 du 10 septembre 2004 portant classement de certaines communes du département de la Dordogne, en zone de répartition des eaux ;

Vu l'arrêté préfectoral n° 94-2037 du 17 octobre 1994 modifié par l'arrêté préfectoral n° 2003-324-4 du 20 novembre 2003 portant classement de certaines communes du département de l'Aveyron, en zone de répartition des eaux ;

Vu l'arrêté préfectoral n°94-1020 du 5 août 1994 portant classement de certaines communes du département du Cantal en zone de répartition des eaux ;

Vu l'arrêté interdépartemental n° E-2013-32 du 31 janvier 2013, modifié, portant désignation d'un organisme unique de gestion collective de l'eau pour l'irrigation agricole sur le sous-bassin du Lot ;

Vu l'arrêté cadre interdépartemental n° E-2012-345, du 19 novembre 2012, portant définition du plan d'action sécheresse sur le bassin du Lot ;

Vu l'arrêté interdépartemental du 10 août 2016 portant autorisation unique pluriannuelle délivrée à l'organisme unique de gestion collective de l'eau pour l'irrigation agricole du sous-bassin du Lot ;

Vu le projet de plan de répartition, présenté le 26 février 2016 par l'organisme unique de gestion collective du sous-bassin du Lot, modifié, en vue d'obtenir l'homologation du plan annuel de répartition des prélèvements destinés à l'irrigation agricole et ses modifications ultérieures ;

Vu la publication dans trois journaux locaux en date du 11/03/15 et 12/03/15 de l'avis de l'organisme unique de gestion collective invitant les préleveurs à lui faire connaître leurs besoins de prélèvement, conformément à l'article R.214-31-1 du code de l'environnement,

Vu l'avis, dans sa séance du 21 juin 2016, du conseil départemental de l'environnement et des risques sanitaires et technologiques de l'Aveyron,

Vu l'avis, dans sa séance du 20 juin 2016, du conseil départemental de l'environnement et des risques sanitaires et technologiques du Cantal,

Vu l'avis, dans sa séance du 23 juin 2016, du conseil départemental de l'environnement et des risques sanitaires et technologiques de la Dordogne,

Vu l'avis, dans sa séance du 22 juin 2016, du conseil départemental de l'environnement et des risques sanitaires et technologiques du Lot,

Vu l'avis, dans sa séance du 16 juin 2016, du conseil départemental de l'environnement et des risques sanitaires et technologiques de Lot-et-Garonne,

Vu l'avis, dans sa séance du 17 juin 2016, du conseil départemental de l'environnement et des risques sanitaires et technologiques de Tarn-et-Garonne,

Considérant que le prélèvement faisant l'objet de la demande est soumis à autorisation unique pluriannuelle au titre du code de l'environnement ;

Considérant que le projet d'arrêté préfectoral statuant sur la demande susvisée a été communiqué au pétitionnaire le 27 juin 2016 et que celui-ci a convenu du principe d'une rencontre pour procéder à l'échange contradictoire, qui s'est tenue le 29 juin 2016;

Considérant que, conformément au deuxième alinéa de l'article R.214-45, le plan de répartition présenté comporte l'identification complète de chaque préleveur irriguant ainsi que les modalités de prélèvement envisagées pour chaque préleveur au cours de la campagne et par point de prélèvement ;

Considérant que les volumes demandés par l'organisme unique de gestion collective du sous-bassin du Lot dans le plan de répartition présenté sont conformes aux volumes autorisés dans l'arrêté d'autorisation unique pluriannuelle de prélèvement d'eau pour l'irrigation agricole ;

Considérant que les prescriptions du présent arrêté permettent de garantir une gestion globale et équilibrée de la ressource en eau ;

Sur proposition des secrétaires généraux des préfetures de l'Aveyron, du Cantal, de la Dordogne, du Lot, de Lot-et-Garonne et de Tarn-et-Garonne ;

ARRETENT

TITRE I - OBJET DE L'HOMOLOGATION DU PLAN ANNUEL DE REPARTITION

Article 1 : Bénéficiaire de l'homologation du plan annuel de répartition

Le pétitionnaire désigné ci-dessous :

Organisme unique de gestion collective de l'eau pour l'irrigation agricole dur le sous-bassin du Lot

430 Avenue Jean Jaurès

CS 60199

46004 CAHORS cedex 9

représenté par le président de la chambre d'agriculture du Lot, est bénéficiaire de l'homologation du plan annuel de répartition prévue aux articles R.214-31-1 à R.214-31-3 du code de l'environnement, sous réserve du respect des prescriptions définies par le présent arrêté.

Article 2 : Période et périmètre de l'homologation

Le présent arrêté porte sur l'homologation du plan de répartition des prélèvements d'eau à usage d'irrigation agricole pour la campagne d'irrigation agricole 2016-2017 dans le sous-bassin du Lot. Un tableau récapitulatif des volumes homologués par périmètres élémentaires est présenté en annexe 1.

Article 3 : Durée de l'homologation du plan annuel de répartition

L'homologation du plan annuel de répartition pour la campagne de prélèvement 2016-2017 est accordée jusqu'au **31 mai 2017** selon la décomposition période-usage suivante :

- Période d'étiage (du 1^{er} juin 2016 au 31 octobre 2016)
- Période hors étiage (du 1^{er} novembre 2016 au 31 mai 2017) présentant différents usages :
 - recharge de plan d'eau,
 - lutte antigel,
 - irrigation de printemps.

Article 4 : Conditions d'application et liste des préleveurs

Les conditions d'exploitation et les caractéristiques des prélèvements sont détaillés en annexe 2. La liste des préleveurs est détaillée en annexe 3 du présent arrêté.

Article 5 : Protocole de gestion

Conformément à l'article 25 de l'arrêté portant autorisation unique pluriannuelle, l'organisme unique de gestion collective met en œuvre des mesures d'économie d'eau concrètes et explicites, avant le franchissement des débits objectif d'étiage ou du débit seuil de gestion, en fonction des situations rencontrées.

Les dispositions destinées à être appliquées par les préleveurs leur sont communiquées.

Article 6 : Modification

La modification du plan annuel de répartition est réalisée selon les dispositions de l'article R.214-18 du code de l'environnement, précisées par l'article 14 de l'arrêté portant autorisation unique pluriannuelle.

TITRE II- DISPOSITIONS FINALES

Article 7 : Droits des tiers

Les droits des tiers sont et demeurent expressément réservés.

Article 8 : Publication et information des tiers

En application de l'article R.214-31-3 du code de l'environnement :

- le préfet du Lot, préfet coordonnateur du sous-bassin Lot, communique le plan annuel de répartition pour information aux présidents des commissions locales de l'eau dont le ressort est inclus en tout ou partie dans le périmètre défini à l'article 2 du présent arrêté ;
- le plan annuel de répartition est publié et mis à disposition du public pendant 6 mois au moins, sur les sites Internet des préfectures de l'Aveyron, du Cantal, de la Dordogne, du Lot, de Lot-et-Garonne et de Tarn-et-Garonne ;
- le préfet de chacun des départements concernés fait connaître à chaque préleveur le volume d'eau qu'il peut prélever en application du plan de répartition et lui indique les modalités de prélèvement à respecter.

Article 9 : Délais et voies de recours

En application de l'article R.214-31-5 du code de l'environnement, toute contestation contre la présente homologation doit être soumise préalablement à un recours gracieux.

La présente homologation est susceptible de recours devant le tribunal administratif de Toulouse – 68 rue Raymond IV – BP 7007 – 31 068 Toulouse cedex 7, conformément à l'article R. 514-3-1 du code de l'environnement :

- par le pétitionnaire dans un délai de deux mois à compter de la date à laquelle le présent arrêté lui a été notifié ;
- par les tiers dans un délai d'un an à compter de la parution au recueil des actes administratifs des préfectures concernées.

Article 10 : Exécution

Les secrétaires généraux des préfectures de l'Aveyron, du Cantal, de la Dordogne, du Lot, de Lot-et-Garonne et de Tarn-et-Garonne, les directeurs départementaux des territoires de l'Aveyron, du Cantal, de la Dordogne, du Lot, de Lot-et-Garonne et de Tarn-et-Garonne, les chefs des services départementaux de l'Office national de l'eau et des milieux aquatiques (Onema) concernés, les chefs des services départementaux de l'Office national de la chasse et de la faune sauvage (ONCFS), les commandants des groupements de gendarmerie concernés sont chargés, chacun en ce qui le concerne, de l'exécution du présent arrêté qui sera notifié à l'organisme unique de gestion collective ainsi qu'aux mairies concernées.

A Cahors, le 10 août 2016

Le Préfet de l'Aveyron

Pour le Préfet et par délégation,
la Secrétaire Générale,



Dominique CONSILLE

Le préfet du Cantal

Pour le Préfet et par délégation,
Le Secrétaire Général,



Michel PROSIC

La préfète de la Dordogne,



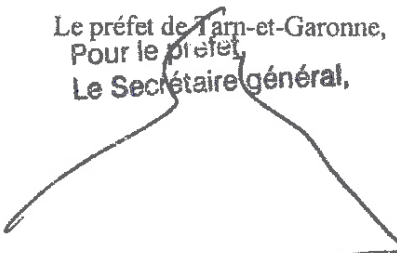
AMÉLIE LÉVY

La préfète de Lot-et-Garonne



Patricia WILLAERT

Le préfet de Tarn-et-Garonne,
Pour le préfet,
Le Secrétaire général,



Jean-Michel DELVERT

La préfète du Lot

La Préfète
Catherine FERRIER

Arrêté inter-préfectoral dérivant l'homologation du plan annuel de répartition à l'organisme unique de gestion collective des prélèvements d'eau pour l'irrigation agricole
Sous-bassin du Lot - Campagne de prélèvement d'eau 2016-2017

Annexe 1 : bilan des volumes homologués dans le plan de répartition 2016

| Période-étage | Unité de gestion | | Eaux souterraines | | Eaux superficielles + nappes d'accompagnement | | Plans d'eau décomposés | |
|---------------|----------------------|----------|-------------------------|------------------------------------|---|------------------------------------|-------------------------|------------------------------------|
| | Nom UG | n° UG | Volumes homologués (m³) | Volumes autorisés par (A)U.P. (m³) | Volumes homologués (m³) | Volumes autorisés par (A)U.P. (m³) | Volumes homologués (m³) | Volumes autorisés par (A)U.P. (m³) |
| | Boudouysou | 88 | 13 500 | 13 500 | 561 000 | 770 000 | 2 952 850 | 3 550 000 |
| | Céty | 85 | 0 | 0 | 540 325 | 702 000 | 942 000 | 1 059 000 |
| | Déje | 89 | 0 | 0 | 43 000 | 43 000 | 666 550 | 700 000 |
| | Dourdou | 90 | 2 000 | 0 | 121 000 | 121 000 | 157 300 | 160 000 |
| | Léde | 80 | 24 000 | 18 000 | 510 000 | 540 000 | 5 203 468 | 5 800 000 |
| | Lérence | 81 | 0 | 10 000 | 394 580 | 535 000 | 80 300 | 659 000 |
| | Lot amont | 82 | 0 | 0 | 2 564 945 | 28 000 000 | 638 400 | 7 252 000 |
| | Lot dominiat amont | 175 | 1 000 | 421 338 | 24 338 465 | 28 000 000 | 4 381 283 | 0 |
| | Lot dominiat aval | 93 | 325 782 | 0 | 678 350 | 0 | 0 | 0 |
| | Ressens lot dominiat | 175 + 93 | 0 | 0 | 0 | 0 | 0 | 0 |
| | Théze | 82 | 1 000 | 1 000 | 250 000 | 250 000 | 129 700 | 153 000 |
| | Troyère | 86 | 0 | 0 | 38 000 | 42 000 | 173 000 | 173 000 |
| | Vers | 84 | 0 | 0 | 9 800 | 9 800 | 0 | 5 000 |
| | Vert | 83 | 0 | 0 | 108 100 | 129 000 | 58 500 | 61 000 |

Période hors-étage

| Unité de gestion | | Eaux souterraines | Eaux superficielles + nappes d'accompagnement | Plans d'eau décomposés |
|--------------------|-------|-------------------------|---|-------------------------|
| Nom UG | n° UG | Volumes homologués (m³) | Volumes homologués (m³) | Volumes homologués (m³) |
| Boudouysou | 88 | 1 400 | 283 800 | 117 500 |
| Céty | 85 | 0 | 7 100 | 4 800 |
| Déje | 89 | 0 | 0 | 0 |
| Dourdou | 90 | 500 | 0 | 0 |
| Léde | 80 | 8 000 | 1 052 379 | 108 000 |
| Lérence | 81 | 0 | 53 080 | 0 |
| Lot amont | 82 | 0 | 2 000 | 0 |
| Lot dominiat amont | 175 | 0 | 125 800 | 6 000 |
| Lot dominiat aval | 93 | 38 000 | 3 074 570 | 257 000 |
| Théze | 82 | 0 | 2 300 | 7 000 |
| Troyère | 86 | 0 | 0 | 0 |
| Vers | 84 | 0 | 3 000 | 0 |
| Vert | 83 | 0 | 1 000 | 0 |

**Arrêté inter-préfectoral délivrant l'homologation du plan annuel de répartition à l'organisme unique de gestion collective des prélèvements d'eau pour l'irrigation agricole – sous-bassin du Lot
Campagne de prélèvement d'eau 2016-2017**

**Annexe 2 : Prescriptions générales et particulières applicables
à l'ensemble des points de prélèvements**

Les préleveurs sont soumis aux prescriptions de l'arrêté du 11 septembre 2003 fixant les prescriptions générales applicables aux prélèvements soumis à autorisation en application des articles L.214-1 à L.214-6 du code de l'environnement et relevant des rubriques 1.1.2.0, 1.2.1.0, 1.2.2.0. ou 1.3.1.0. de la nomenclature définie dans les articles R.214-1 à R.214-5 du code de l'environnement.

1. Identification du prélèvement et dispositifs de comptage

Les installations permettant d'effectuer des prélèvements en eau superficielle ou en eau souterraine doivent être pourvues de moyens de mesure ou d'évaluation appropriés permettant de quantifier les débits et volumes prélevés. C'est le compteur volumétrique qui s'impose, sauf à ce qu'une tierce expertise ait permis de valider un autre type de compteur conformément aux arrêtés ministériels du 11 septembre 2003 et du 19 décembre 2011.

Le numéro du compteur permettant d'identifier le point de prélèvement doit être laissé visible à proximité de la pompe, de même que l'extrait de la notification annuelle détaillant pour le prélèvement le volume homologué.

Les compteurs volumétriques équipés d'un système de remise à zéro sont interdits. L'exploitant, ou à défaut le propriétaire, doit en assurer la pose, l'entretien et le bon fonctionnement.

Toute panne constatée sur un compteur doit être déclarée auprès de la Direction départementale des territoires du Lot, sous 7 jours, par mail (ddt-sefe@lot.gouv.fr), par téléphone (05.65.23.60.60) ou par fax (05.65.23.61.61).

Les exploitants ou les propriétaires desdites installations sont tenus de noter, mois par mois, sur un registre comportant un relevé des index au 1^{er} du mois spécialement ouvert à cet effet :

- les volumes prélevés ;
- le cas échéant, le nombre d'heures de pompage ;
- les incidences survenues dans l'exploitation de l'installation ou le comptage des prélèvements, et notamment les arrêts de pompage ;
- les entretiens, contrôles et remplacements des moyens de mesure et d'évaluation.

Ce registre est tenu à la disposition des agents du service de la police de l'eau et des milieux aquatiques pendant au moins trois ans.

le préleveur communique à l'organisme unique les volumes prélevés par usage sur la campagne ainsi que les index correspondants de ses compteurs. Cette déclaration est réalisée dans le cadre du recensement annuel des besoins opéré par l'organisme unique.

2. Maintien d'un débit minimum dans les cours d'eau

Les prélèvements dans les cours d'eau principaux doivent laisser subsister dans le lit du cours d'eau, à l'aval de l'ouvrage de prise d'eau, un débit minimal permettant de respecter les débits fixés dans l'arrêté cadre portant définition du plan d'action sécheresse.

En application de l'article L.214-18 du code de l'environnement, les ouvrages de prise d'eau doivent laisser passer, dans la limite des apports naturels de l'amont, le débit réservé qui leur a été prescrit.

Un débit minimal garantissant en permanence la vie, la circulation et la reproduction des espèces vivant dans le cours d'eau doit être maintenu à l'aval de chaque prélèvement, dans la limite des apports de l'amont.

En deçà de ces valeurs, le pompage doit être impérativement interrompu.

Les prélèvements dans les trous dans le lit d'un cours d'eau (gourgues) sont strictement interdits, si, en surface, aucun débit entrant à l'amont et sortant à l'aval n'est visible.

3. Modalités de restrictions éventuelles des prélèvements

Dans le cas où un arrêté de restriction des usages de l'eau est pris dans le cadre des mesures de protection du milieu aquatique, compte tenu du niveau faible des débits constatés sur le cours d'eau, tous les prélèvements pour usage agricole en cours d'eau ou en nappe connectée doivent se conformer aux prescriptions de l'arrêté considéré.

Pour les pompes mobiles, en cas de mesures de restriction totale, les installations situées dans le cours d'eau devront être neutralisées jusqu'à la levée de cette restriction totale.

4. Accès aux installations de prélèvement

Les agents chargés de la police de l'eau et des milieux aquatiques auront libre accès aux installations, ouvrages, travaux ou activités identifiés dans le plan de répartition, dans les conditions fixées par le code de l'environnement. Les préleveurs devront permettre aux agents de procéder à toutes mesures de vérification relative à la bonne exécution du présent arrêté.

Les agents pourront demander communication de toutes pièces utiles au contrôle de la bonne exécution du présent arrêté.

5. Conformité des installations de prélèvements

Les dispositifs de prélèvement doivent rester en tout temps conformes aux déclarations faites par les préleveurs. Toute modification ou tout changement de type de moyen de mesure ou d'évaluation par un autre doit être préalablement portée à la connaissance du préfet.

Pour les installations en rivière, ces dispositifs ne devront en aucun cas conduire à une modification du lit du cours d'eau, ni constituer un obstacle à l'écoulement de l'eau.

6. Déclaration des incidents ou accidents

Le préleveur est tenu de déclarer, dès qu'il en a connaissance, au préfet les accidents ou incidents intéressant les installations, ouvrages, travaux ou activités faisant l'objet du présent arrêté qui sont de nature à porter atteinte aux intérêts mentionnés à l'article L. 211-1 du code de l'environnement.

Sans préjudice des mesures que pourra prescrire le préfet, le préleveur devra prendre ou faire prendre toutes dispositions nécessaires pour mettre fin aux causes de l'incident ou accident, pour évaluer ses conséquences et y remédier.

La responsabilité individuelle des préleveurs reste pleine et entière vis-à-vis des tiers, en cas d'accidents ou de dommages qui pourraient survenir du fait des installations, ouvrages, travaux et activités liés au présent arrêté.

7. Prévention des risques de pollution

Chaque préleveur prend toutes les dispositions nécessaires, notamment par l'installation de bacs de rétention ou d'abris étanches, en vue de prévenir tout risque de pollution des eaux par les carburants et autres produits susceptibles d'altérer la qualité des eaux, en particulier des fluides de fonctionnement du moteur thermique fournissant l'énergie nécessaire au pompage, s'il y a lieu.

8. Sanctions

En application des articles L. 171-8 et suivants du code de l'environnement, indépendamment des poursuites pénales qui peuvent être exercées, le non respect des prescriptions du présent arrêté peut être puni d'une amende au plus égale à 15 000 € et d'une astreinte journalière au plus égale à 1 500 € applicable à partir de la notification de la décision la fixant et jusqu'à satisfaction de la mise en demeure.

9. Autres réglementations

La présente homologation ne dispense en aucun cas le préleveur de faire les déclarations ou d'obtenir les autorisations requises au titre d'autres rubriques de la nomenclature loi sur l'eau ou par d'autres réglementations.

**Arrêté inter-préfectoral délivrant l'homologation du plan annuel de répartition à l'organisme unique de gestion collective des prélèvements d'eau pour l'irrigation agricole – sous-bassin du Lot
Campagne de prélèvement d'eau 2016-2017**

Annexe 3 : plan annuel de répartition

Boudouyssou

| DISPARTEMENT | CODE OU | NOM | ID PARLEVEMENT | DEBIT (m³/s) | V DEBIT ANTICIP 2016 | V DEBIT RECAP PR 2016 | V DEBIT RRU PR 2016 | LIEU-DIT PR | COMMANTE PR | TYPÉ PARLEVEMENT | TOME/MOULIN | N° SERIE COMPTEUR |
|--------------|---------|-----------------------------|----------------|--------------|----------------------|-----------------------|---------------------|---------------------------|-------------------|---------------------|-------------|-------------------------------|
| 47 | 47286 | GARY FABRICE | 47-88-027 | 20 | 1 400 | | 1 400 | PONSANTES | MASQUERES | Eaux Superficielles | F | |
| 47 | 47286 | LE CORRE JOSE | 47-88-022 | 20 | 1 400 | | 1 400 | LARVIERE | COURBIAC | Eaux Superficielles | M | 111A01W1 |
| 47 | 47402 | TIRA REGAIE | 47-88-042 | 50 | 10 000 | | 10 000 | PRAT DE LA MOULLE | TOURNON-D'AGENAIS | Eaux Superficielles | M | |
| 47 | 47011 | ASSA LOT ET BOUDOYSSOU | 47-88-002 | 200 | 10 500 | | 10 500 | PRADACE | PENNE-D'AGENAIS | Eaux Superficielles | F | W10-160-31002 RT-5-1140491 |
| 82 | 82001 | ASAAF DE MONTAGU DE QUERCY | 82-88-001 | 150 | 6 000 | 100 000 | | La Lare | SAINTE-BEAUZEIL | Eaux Superficielles | M | |
| 47 | 47034 | BOURRHIAC BERNARD | 47-88-004 | 2,5 | 1 000 | | | CHAUSSARD | TOURNON-D'AGENAIS | Eaux Superficielles | M | |
| 47 | 47087 | DAUPHIN WELLY | 47-88-025 | 1,25 | 750 | | | LA COLONGERIE | COURBIAC | Eaux Superficielles | F | |
| 47 | 47081 | DONNET PIERRE | 47-88-027 | 5 | 2 000 | | | LE LACHE | TOURNON-D'AGENAIS | Eaux Superficielles | F | |
| 47 | 47180 | EARL DE BAYSAC | 47-88-008 | 10 | 10 000 | 50 000 | | LES TESSONNIERES | CASSONAS | Eaux Superficielles | F | 4887 |
| 47 | 47110 | EARL DE CANTERBREL | 47-88-038 | 17,5 | 10 500 | | | | TOURNON-D'AGENAIS | Eaux Superficielles | F | |
| 47 | 47110 | EARL DE CHOUQUET | 47-88-182 | 40 | 23 000 | | | COUSTEL | MONTELEN | Eaux Superficielles | F | |
| 47 | 47185 | EARL DE CHOUBET | 47-88-047 | 40 | 18 000 | 40 000 | | COUSTEL | MONTELEN | Eaux Superficielles | F | |
| 47 | 47125 | EARL DE JANIOLIN | 47-88-009 | 20 | 18 000 | | | LECAL | CAZIEROQUE | Eaux Superficielles | F | VA103A1 / W4825005 |
| 47 | 47085 | EARL DE LA CROIX BLANCHE | 47-88-018 | 10 | 6 000 | | | BISSELE | DAUSSE | Eaux Superficielles | M | |
| 47 | 47134 | EARL DE LA TOUPAGNE | 47-88-011 | 37,5 | 18 000 | | 6 000 | LA TOUPAGNE | COURBIAC | Eaux Superficielles | F | RT 1400227 |
| 47 | 47134 | EARL DE LA TOUPAGNE | 47-88-010 | 75 | 22 500 | | | MAIRIERES | COURBIAC | Eaux Superficielles | F | RT 1391155 |
| 47 | 47146 | EARL DE MAURIERES | 47-88-012 | 35 | 1 900 | 8 700 | | CLAVIERES | AURADOU | Eaux Superficielles | M | W404A194 |
| 47 | 47146 | EARL DE MAURIERES | 47-88-013 | 30 | 0 | | | METAYRE | AURADOU | Eaux Superficielles | M | W404A194 |
| 47 | 47146 | EARL DE MAURIERES | 47-88-014 | 50 | 0 | | | HAUTEPAGE-LA-TOUR | AURADOU | Eaux Superficielles | M | W404A194 |
| 47 | 47146 | EARL DE MAURIERES | 47-88-015 | 50 | 2 800 | | | COLOMBAT | DAUSSE | Eaux Superficielles | M | W404A194 |
| 47 | 47147 | EARL DE MIROU | 47-88-024 | 12,5 | 6 000 | | | BELLECAN | DAUSSE | Eaux Superficielles | F | |
| 47 | 47153 | EARL DE PEISSOU | 47-88-016 | 35 | 21 000 | | | FOURIER | CAZIEROQUE | Eaux Superficielles | M | 131A0008 |
| 47 | 47156 | EARL DE PODJAL | 47-88-017 | 30 | 22 500 | | | RYVIERE | CAZIEROQUE | Eaux Superficielles | M | 2371766 |
| 47 | 47173 | EARL DES LILAS | 47-88-019 | 30 | 15 400 | | | LES FRINGUES | ANTHE | Eaux Superficielles | F | |
| 47 | 47068 | EARL DES TILLEULS | 47-88-006 | 42,5 | 25 500 | | 3 000 | MENOU | TOURNON-D'AGENAIS | Eaux Superficielles | F | |
| 47 | 47066 | EARL LALO | 47-88-021 | 40 | 1 400 | | | REPLAT ET MOULIN DE LACAM | MASSELES | Eaux Superficielles | F | |
| 47 | 47211 | EARL LES BONDRES DE LAGARDE | 47-88-023 | 40 | 6 300 | | | MOULIN DE PERIE | MASSELES | Eaux Superficielles | F | |
| 47 | 47415 | EARL VOILLIES DES BRUGUES | 47-88-044 | 5 | 3 000 | | | BRUGUES | MASQUERES | Eaux Superficielles | F | |
| 47 | 47903 | GABC DE LABRUNE | 47-88-051 | 11 | 7 000 | | | LA SAUZETTE ET PRADACE | TOURNON-D'AGENAIS | Eaux Superficielles | M | |
| 47 | 47249 | GABC DE MAUZAC | 47-88-023 | 75 | 45 000 | 25 000 | | LASALSERRE HAUTE | ANTHE | Eaux Superficielles | F | 91ABLD0364 |
| 47 | 47255 | GABC DES DREUX RUISSEAUX | 47-88-003 | 30 | 4 900 | 15 000 | | RYVIERE DU CARDONNET | TOURNON-D'AGENAIS | Eaux Superficielles | F | 2371766 |
| 47 | 47019 | GABC DES DREUX MOITISANS | 47-88-026 | 37,5 | 22 500 | | | CAZIEROQUE | CAZIEROQUE | Eaux Superficielles | F | |
| 82 | 82007 | HEBRARD JEAN-CLAUDE | 82-88-016 | 25 | 8 000 | | | LA DURENGE | TOURNON-D'AGENAIS | Eaux Superficielles | F | 985778 |
| 82 | 82007 | HEBRARD JEAN-CLAUDE | 82-88-017 | 30 | 9 000 | | | SAINTE-BEAUZEIL | TOURNON-D'AGENAIS | Eaux Superficielles | F | 932765 |
| 82 | 82007 | HEBRARD JEAN-CLAUDE | 82-88-015 | 25 | 20 000 | | | SAINTE-BEAUZEIL | TOURNON-D'AGENAIS | Eaux Superficielles | F | 200352 |
| 82 | 82007 | HEBRARD JEAN-CLAUDE | 82-88-003 | 40 | 32 000 | | | CASTAGNE | SAINTE-BEAUZEIL | Eaux Superficielles | F | 500018 |
| 47 | 47296 | LE CORRE JOSE | 47-88-020 | 20 | 2 800 | | 4 800 | LE PIT | COURBIAC | Eaux Superficielles | M | 111A009W102 |
| 47 | 47294 | LONGUESERRE PATRICK | 47-88-031 | 50 | 19 000 | | 3 000 | MOULIN D'AYET | TOURNON-D'AGENAIS | Eaux Superficielles | F | |
| 47 | 47308 | MAJOU DELPHINE | 47-88-033 | 21,5 | 13 000 | | | LASALSERBY | TOURNON-D'AGENAIS | Eaux Superficielles | M | |
| 82 | 82008 | MAZOUYER FASCAL | 82-88-018 | 18 | 25 000 | | | VALENTOU | SAINTE-BEAUZEIL | Eaux Superficielles | F | 663132 |
| 47 | 47335 | PICCOLI JACQUES | 47-88-014 | 50 | 6 200 | 5 000 | | MASSELES | MASSELES | Eaux Superficielles | M | |
| 47 | 47335 | PICCOLI JACQUES | 47-88-017 | 50 | 23 000 | | 6 000 | LIEBENET | MASSELES | Eaux Superficielles | M | |
| 47 | 47354 | SALLIES THEBBY | 47-88-025 | 12,5 | 7 000 | | | LES GONES | MASQUERES | Eaux Superficielles | M | RT 1407962 |
| 47 | 47394 | SIRECH SIMONE | 47-88-039 | 10 | 1 500 | | | LA TUQUE | COURBIAC | Eaux Superficielles | M | 91ABLD0233 |
| 47 | 47395 | SIRECH SIMONE | 47-88-040 | 20 | 0 | | | LA TOUPAGNE | COURBIAC | Eaux Superficielles | M | 91ABLD0233 |
| 47 | 47402 | TIRA SERGE | 47-88-041 | 10 | 6 000 | | | CAMP DE LA LAUDE | TOURNON-D'AGENAIS | Eaux Superficielles | M | |
| 47 | 47413 | VASSAL PATRICK | 47-88-043 | 12,5 | 7 500 | | | CAZIEROQUE | CAZIEROQUE | Eaux Superficielles | M | |
| 47 | 47419 | ZACCHIA REBE | 47-88-045 | 5 | 2 800 | 15 000 | | CASERNADES | CAZIEROQUE | Eaux Superficielles | M | 91ABLD0268 |
| 82 | 82001 | ASAAF DE MONTAGU DE QUERCY | 82-88-001 | 430 000 | 0 | | | ST BEAUZEIL | SAINTE-BEAUZEIL | PLAN D'EAU | F | |
| 82 | 82002 | DEBONO CHRISTIAN | 82-88-002 | 30 | 20 000 | | | BOULOC PLANEZE | VALEILLES | PLAN D'EAU | F | |
| 82 | 82003 | EARL DE LA CROIX BLANCHE | 82-88-004 | 30 | 40 000 | | | COTE DE FIMBEL | VALEILLES | PLAN D'EAU | F | |
| 82 | 82005 | EARL DE LA CROIX BLANCHE | 82-88-005 | 30 | 40 000 | | | MERLOUT | VALEILLES | PLAN D'EAU | F | |
| 82 | 47147 | EARL DE MIROU | 82-88-008 | 25 | 3 000 | | | LASTIQUE | VALEILLES | PLAN D'EAU | F | |
| 82 | 47147 | EARL DE MIROU | 82-88-009 | 25 | 8 000 | | | BRUE | VALEILLES | PLAN D'EAU | F | |
| 82 | 47147 | EARL DE MIROU | 82-88-010 | 30 | 13 000 | | | LAS TOQUES | VALEILLES | PLAN D'EAU | F | |
| 82 | 82005 | EARL DE TOUYRE | 82-88-011 | 25 | 12 000 | | | TOURRON | VALEILLES | PLAN D'EAU | M | |
| 82 | 82005 | EARL DE TOUYRE | 82-88-012 | 25 | 15 000 | | | TOUYRE | VALEILLES | PLAN D'EAU | F | |
| 82 | 82005 | EARL DE TOUYRE | 82-88-013 | 25 | 5 000 | | | GRAUZILLE | VALEILLES | PLAN D'EAU | M | |
| 82 | 82006 | EARL DU BOIS DE CEILS | 82-88-014 | 30 | 3 000 | | 1 000 | BAUJAS | VALEILLES | PLAN D'EAU | F | |

Boudouyssou

| | | | | | | | | | | | | |
|----|-------|-------------------------------|-------------|------|--------|-------|--------|----------------------|-------------------------|-----------------------|---|-------------|
| 47 | 47289 | EARL HENRIOT GAY | 47-88-063 | 40 | 18 000 | 8 000 | | AS COMBRIEL | FRÉPÉCH | PLAN D'EAU DECONNECTE | M | |
| 47 | 47290 | EARL HENRIOT GAY | 84-7-88-081 | | 2 500 | | | TOUDOUS | FRÉPÉCH | PLAN D'EAU DECONNECTE | | |
| 47 | 47291 | FILIOLO AUDIESTA MURTHA | 47-88-128 | | 10 500 | | | LARCHE | ANTHE | PLAN D'EAU DECONNECTE | | |
| 47 | 47292 | FREDOARD BERCOR | 47-88-130 | | 9 000 | | | PIED BAS | PENNE-D'AGERNAIS | PLAN D'EAU DECONNECTE | | |
| 47 | 47293 | GARC DE LA SAUZETTE | 47-88-131 | 30 | 9 000 | | | PRADASSIS | ANTHE | PLAN D'EAU DECONNECTE | | |
| 47 | 47294 | GARC DE LABRINTE | 47-88-132 | 45 | 25 000 | | | BOURLENS | PLAN D'EAU DECONNECTE | | | 042R22 |
| 47 | 47295 | GARC DE MAIZAC | 47-88-133 | 35 | 22 500 | | | LAUDER HAUT | CAZDEROQUE | PLAN D'EAU DECONNECTE | F | 10-01888 |
| 47 | 47296 | GARC DE MAIZAC | 47-88-135 | 20 | 18 000 | | | MAIZAC | CAZDEROQUE | PLAN D'EAU DECONNECTE | F | 4704609 |
| 47 | 47297 | GARC DES DREUX RUISSEAUX | 47-88-029 | 30 | 1 600 | | | BIRONNE BASSE | CAZDEROQUE | PLAN D'EAU DECONNECTE | F | 91AB101263 |
| 47 | 47298 | GARC DES DREUX RUISSEAUX | 47-88-069 | | 30 000 | | | LE GAL | CAZDEROQUE | PLAN D'EAU DECONNECTE | | |
| 47 | 47299 | GARC DES DREUX RUISSEAUX | 47-88-068 | | 28 500 | | | FOULANOU | CAZDEROQUE | PLAN D'EAU DECONNECTE | | |
| 47 | 47300 | GARC DES DREUX RUISSEAUX | 47-88-060 | | 40 000 | | | MOULIN GRAND | TOURNON-D'AGERNAIS | PLAN D'EAU DECONNECTE | F | |
| 47 | 47301 | GARC DES DREUX RUISSEAUX | 47-88-137 | 37,5 | 22 500 | | | LIVROMENS | ANTHE | PLAN D'EAU DECONNECTE | F | 3140029 |
| 47 | 47302 | GARC DES TROIS MOULINS | 47-88-140 | 40 | 30 000 | | | LAGAYETTE | ANTHE | PLAN D'EAU DECONNECTE | | |
| 47 | 47303 | GAVA JEAN-PIERRE | 47-88-142 | | 0 | | | LAGAYETTE | ANTHE | PLAN D'EAU DECONNECTE | | |
| 47 | 47304 | LABOUREL BRIGITTE | 47-88-143 | | 0 | | | ZETIE | BLAYMONT | PLAN D'EAU DECONNECTE | | PW155 |
| 47 | 47305 | LANGLADE MICHEL | 47-88-144 | 30 | 10 800 | | | LE GABACH | HAUTEFAGE-LA-TOUR | PLAN D'EAU DECONNECTE | | |
| 47 | 47306 | LE BOT NICOLE | 47-88-147 | | 25 000 | | | VALLON DE CAMBRES | CAUZAC | PLAN D'EAU DECONNECTE | | |
| 47 | 47307 | LE BOT NICOLE | 47-88-146 | | 5 000 | | | CAMBER | CAUZAC | PLAN D'EAU DECONNECTE | | |
| 47 | 47308 | LE BOT NICOLE | 47-88-145 | | 5 600 | | | LOULMIDE | CAUZAC | PLAN D'EAU DECONNECTE | | |
| 47 | 47309 | LE CORREC LIONEL | 47-88-074 | | 2 800 | | | LE RIT | COURBIAC | PLAN D'EAU DECONNECTE | M | 111A089W102 |
| 47 | 47310 | LE CORREC JOSE | 47-88-150 | 20 | 38 000 | | 1 500 | TRADOU | HAUTEFAGE-LA-TOUR | PLAN D'EAU DECONNECTE | | |
| 47 | 47311 | MASSON JEAN | 47-88-152 | | 5 000 | | | MASSELS BAS | HAUTEFAGE-LA-TOUR | PLAN D'EAU DECONNECTE | F | |
| 47 | 47312 | PRCCOLI JACQUES | 47-88-155 | | 1 500 | | | MURAT | PERNNE-D'AGERNAIS | PLAN D'EAU DECONNECTE | | |
| 47 | 47313 | BRESSET RENB | 47-88-160 | | 1 200 | | | MOULDOU | PERNNE-D'AGERNAIS | PLAN D'EAU DECONNECTE | | |
| 47 | 47314 | REGAL JEAN-LUC | 47-88-159 | | 1 800 | | | RETORNE | PERNNE-D'AGERNAIS | PLAN D'EAU DECONNECTE | F | |
| 47 | 47315 | ROSA DENARD | 47-88-163 | | 5 000 | | | CINQ SOLS | PERNNE-D'AGERNAIS | PLAN D'EAU DECONNECTE | F | IRT4-04-6ER |
| 47 | 47316 | SALLER THIBERY | 47-88-165 | | 3 600 | | | LAS GOMES | COURBIAC | PLAN D'EAU DECONNECTE | M | IRT4-09-952 |
| 47 | 47317 | SCEA COTEAUX DE SAINT-ANTOINE | 47-88-166 | 50 | 15 000 | | 5 000 | PRECH DEL ESTELLE | SANT-ANTOINE-DE-FICALBA | PLAN D'EAU DECONNECTE | | |
| 47 | 47318 | SCEA COTEAUX DE SAINT-ANTOINE | 47-88-167 | 50 | 20 000 | | 15 000 | POULYGNAC | SANT-ANTOINE-DE-FICALBA | PLAN D'EAU DECONNECTE | F | |
| 47 | 47319 | SCEA COTEAUX DE SAINT-ANTOINE | 47-88-168 | 50 | 0 | | | GAUTHIER - BAS | PERNNE-D'AGERNAIS | PLAN D'EAU DECONNECTE | F | |
| 47 | 47320 | SCEA DE MATAGAU | 47-88-169 | | 10 500 | | | MOURIE | HAUTEFAGE-LA-TOUR | PLAN D'EAU DECONNECTE | | |
| 47 | 47321 | SOTIL EVELYNE | 47-88-172 | | 0 | | | LATIBRE | PERNNE-D'AGERNAIS | PLAN D'EAU DECONNECTE | | |
| 47 | 47322 | TESTET PIERRE | 47-88-174 | | 68 000 | | | PEYRAT SAINT-ANTOINE | HAUTEFAGE-LA-TOUR | PLAN D'EAU DECONNECTE | | |
| 47 | 47323 | TRICOMBE OLIVIER | 47-88-175 | | 4 500 | | | HERMITA | ANTHE | PLAN D'EAU DECONNECTE | | |
| 47 | 47324 | VARENWICKE PATRICK | 47-88-176 | | 4 500 | | | ROUMANY | TOURNON-D'AGERNAIS | PLAN D'EAU DECONNECTE | F | |
| 47 | 47325 | VIGIATTE ROMAIN | 47-88-178 | 25 | 4 500 | | | CASSENADES / TIQUET | TOURNON-D'AGERNAIS | PLAN D'EAU DECONNECTE | M | 91AB103568 |
| 47 | 47326 | ZACCHIA RENÉ | 47-88-181 | | 20 000 | | 0 | | CAZDEROQUE | PLAN D'EAU DECONNECTE | | |

Cela

| DDT | CODE OU | NOM | ID PRELEVEMENT | DBBT (daba) | V DEM FTR 2016 | V DEM REMP PE 2016 | V DBM ANTREEL 2016 | V DEM INT PA 2016 | LIBRIOTPR | COMMUNE PR | TYPE PRELEVEMENT | PREMOBILE | N° BERGE COMPTEUR |
|-----|---------|------------------------------|----------------|-------------|----------------|--------------------|--------------------|-------------------|---|------------------------|---------------------|-----------|---------------------|
| 46 | 46021 | AMI D'AYRISSAC | 46-85-007 | 35 | 28 000 | | | 2 500 | AYRISSAC | BRENGUIRS | EAUX SUPERFICIELLES | F | WV12594 |
| 46 | 46029 | BOLZOU JOEL | 46-85-011 | 0 | 0 | | | | MALET | ST BRENGOU | EAUX SUPERFICIELLES | | |
| 46 | 46049 | CHIMBELLO SYLVIE | 46-85-014 | 30 | 3 000 | | | | MANDENS | CORN | EAUX SUPERFICIELLES | M | |
| 46 | 46056 | COUNTILLE BEC | 46-85-019 | 100 | 300 | | | | LE COMBET | BOUYSSOU (LE) | EAUX SUPERFICIELLES | F | |
| 46 | 46056 | COUNTILLE BEC | 46-85-020 | 100 | 300 | | | | LE COMBET | BOUYSSOU (LE) | EAUX SUPERFICIELLES | F | |
| 15 | 15012 | CUMA DEL'EAU VIVE | 15-85-019 | 82 | 85 000 | | | | RUECH MIEBER | MAURS | EAUX SUPERFICIELLES | F | 060W111604 |
| 46 | 46065 | DIBLOR MICHELE | 46-85-022 | 20 | 9 000 | | | | MELLET | BRENGUIRS | EAUX SUPERFICIELLES | F | 019Z557626 |
| 46 | 46069 | DELSABIT FRANCS | 46-85-023 | 31 | 4 000 | | | | FOUDULAT | CAMBOULAT | EAUX SUPERFICIELLES | M | WAO12996 |
| 46 | 46070 | DESTIEUX BRIGITTE | 46-85-027 | 3 | 1 000 | | | | BOURMAGEL | FOZAC | EAUX SUPERFICIELLES | F | |
| 46 | 46070 | DESTIEUX BRIGITTE | 46-85-025 | 2 | 1 000 | | | | BOURMAGEL | FOZAC | EAUX SUPERFICIELLES | F | |
| 46 | 46091 | EARL DE MALALET | 46-85-029 | 26 | 11 700 | | | | CONDAMINES | FOZAC | EAUX SUPERFICIELLES | F | 0113103 |
| 15 | 15019 | EARL DE MAYNARD | 15-85-033 | 35 | 19 500 | | | | MAYNARD | LE TROU LOU | EAUX SUPERFICIELLES | F | |
| 46 | 46095 | EARL DE MONTBELS | 46-85-031 | 30 | 15 000 | | | | RIVIERE DE LA MERLIE | SAILLIAC SUR CELE | EAUX SUPERFICIELLES | F | WAO13701 |
| 46 | 46095 | EARL DE MONTBELS | 46-85-032 | 30 | 15 000 | | | | RIVIERE DE MONTBELS | MARCUHAC SUR CELE | EAUX SUPERFICIELLES | F | WAO133004 |
| 15 | 15020 | EARL DE RELHAC | 15-85-017 | 0 | 0 | | | | RELHAC | ROUZERS | EAUX SUPERFICIELLES | F | |
| 46 | 46115 | EARL LA SEMENCIERE | 46-85-026 | 35 | 5 000 | | | | LA CAPELLLE CONDICHÈ | CARBENETS | EAUX SUPERFICIELLES | M | W0133536 |
| 46 | 46115 | EARL LA SEMENCIERE | 46-85-027 | 40 | 30 000 | | | | CONDAT | BOLZERS | EAUX SUPERFICIELLES | M | W0033269 |
| 15 | 15024 | EARL LA TULLEBIE DU PECHAYRE | 15-85-024 | 40 | 18 000 | | | | LA BOUSSONNASSE | SAINTE-CONSTANT | EAUX SUPERFICIELLES | F | 0131929 |
| 46 | 46119 | EARL LES 4 SUDUNS | 46-85-040 | 50 | 11 000 | | | 4 000 | CAMBOULAT | BRENGUIRS | EAUX SUPERFICIELLES | F | 0214000 |
| 46 | 46120 | EARL LES PIES | 46-85-041 | 30 | 6 000 | | | | LA MERLIE | SAILLIAC SUR CELE | EAUX SUPERFICIELLES | M | WAO133573 |
| 46 | 46123 | EARL MAS DE THOMAS | 46-85-042 | 60 | 0 | | | | CAUDENAC | BRENGUIRS | EAUX SUPERFICIELLES | M | WAO133573 |
| 46 | 46123 | EARL MAS DE THOMAS | 46-85-043 | 90 | 0 | | | | SAINTE MARTIN | ST SULPICE | EAUX SUPERFICIELLES | M | WAO133573 |
| 46 | 46124 | EARL SAINT LAURENT | 46-85-044 | 35 | 52 000 | | | | ST LAURENT - LES GLAYRES - LES VERGNES - MOLIN DE GOUDOU | CORN | EAUX SUPERFICIELLES | M | WAO13866 / WAO13980 |
| 46 | 46130 | FAGES JACQUELINE | 46-85-046 | 35 | 10 000 | | | | SR MARTIN, ST CIRQUES (PROZAC) | CAMBOULAT | EAUX SUPERFICIELLES | M | |
| 46 | 46134 | FERRERIES CHRISTOPHE | 46-85-038 | 35 | 35 | | | | LE SOULIE, LE MOULIN | CAMBOULAT | EAUX SUPERFICIELLES | M | 1311505 |
| 46 | 46134 | FERRERIES CHRISTOPHE | 46-85-039 | 35 | 0 | | | | PINT AIRAUD | POURMAGNAC | EAUX SUPERFICIELLES | M | 1311505 |
| 46 | 46135 | FERRERIES CHRISTOPHE | 46-85-047 | 30 | 3 000 | | | | LA MERLIE | SAILLIAC SUR CELE | EAUX SUPERFICIELLES | M | W016083502 |
| 15 | 15030 | FONTAINE RAYMOND | 15-85-031 | 27 | 12 000 | | | | FOURCHÉAN | SAINTE-CONSTANT | EAUX SUPERFICIELLES | F | 23979599 |
| 46 | 46140 | GARC CALAS | 46-85-048 | 40 | 18 000 | | | | LE CAYRE HAUT, GIE D'ASTIER (BENDURI; COUSTAL ET VILLERQUE (CAMBOULAT) | PROZAC | EAUX SUPERFICIELLES | M | WAO13742 |
| 46 | 46142 | GARC DANGLAS | 46-85-049 | 30 | 15 000 | | | | SANDOU | MARCUHAC SUR CELE | EAUX SUPERFICIELLES | F | WAO03118 |
| 46 | 46158 | GARC DE SCAMBELS | 46-85-054 | 38 | 7 000 | | | | BUZAC | LIMAN | EAUX SUPERFICIELLES | M | WAO14669 |
| 46 | 46158 | GARC DE SCAMBELS | 46-85-052 | 40 | 7 200 | | | | ROC DE LA CLOUQUE | PROZAC | EAUX SUPERFICIELLES | F | 03W126516 |
| 46 | 46158 | GARC DE SCAMBELS | 46-85-053 | 30 | 18 000 | | | | MAISON NEUVE | VIAZAC | EAUX SUPERFICIELLES | F | 01W024145 |
| 46 | 46160 | GARC DES COLINES | 46-85-079 | 30 | 1 500 | | | | BUZAC | BUZAC | EAUX SUPERFICIELLES | M | WAO14443 |
| 46 | 46029 | GARC DU DOUCET | 46-85-078 | 30 | 3 000 | | | | LA MONTAGNETTE | PROZAC | EAUX SUPERFICIELLES | M | WAO12468 |
| 15 | 15054 | GARC LE CELCAURSE | 46-85-036 | 30 | 1 500 | | | | LE MOULIN SALSAC, FAYRSE | ST SULPICE - BRENGUIRS | EAUX SUPERFICIELLES | M | WAO131442 |
| 46 | 46183 | GRIMAL ODEL | 46-85-057 | 30 | 2 800 | | | | LA BROUSSETTE | PARLAN | EAUX SUPERFICIELLES | F | 07Z0047468 |
| 46 | 46190 | LAFERRIERE MARTINE | 46-85-058 | 32 | 18 000 | | | | MONTEIL | BRENGUIRS | EAUX SUPERFICIELLES | M | 0313175 |
| 15 | 15058 | NGOU PATRICK | 15-85-059 | 0 | 0 | | | | LA PRABE | MARCUHAC SUR CELE | EAUX SUPERFICIELLES | M | 4616009 |
| 46 | 46212 | OULIE PHILIPPE | 46-85-061 | 43 | 15 000 | | | | BAZOS | BRENGUIRS | EAUX SUPERFICIELLES | F | |
| 46 | 46219 | OULIE PHILIPPE | 46-85-062 | 30 | 15 000 | | | | LA DRAGONNIERE (BRENGUIRS) / NAZAC (ST SULPICE) | BRENGUIRS | EAUX SUPERFICIELLES | M | |
| 46 | 46219 | OULIE PHILIPPE | 46-85-068 | 30 | 1 500 | | | | MOULIN | ST SULPICE | EAUX SUPERFICIELLES | M | |
| 46 | 46219 | PARAMELLE-LABRO VINCENT | 46-85-067 | 40 | 4 000 | | | | MOULIN VIEUX | BRENGUIRS | EAUX SUPERFICIELLES | M | |
| 46 | 46218 | PARDINA THIERRY | 46-85-065 | 40 | 800 | | | | BEVEZOU | LINAC | EAUX SUPERFICIELLES | F | 900006 |
| 46 | 46222 | QUERCY OLIVIER | 46-85-069 | 25 | 5 000 | | | | LA BRONIE | REDIER | EAUX SUPERFICIELLES | M | |
| 46 | 46222 | QUERCY OLIVIER | 46-85-069 | 25 | 5 000 | | | | MANDENS | CORN | EAUX SUPERFICIELLES | M | W0133105 |
| 46 | 46228 | REYELLAC MARIE-AGNES | 46-85-070 | 35 | 6 000 | | | | GOUDOU | CORN | EAUX SUPERFICIELLES | M | W0133105 |
| 46 | 46230 | RIGAL ELIANE | 46-85-073 | 40 | 4 000 | | | | RUAN | ESPAGNAC STE JULIE | EAUX SUPERFICIELLES | M | W0133105 |
| 46 | 46230 | RIGAL ELIANE | 46-85-072 | 35 | 11 000 | | | | MAS DE SUDRE | CAMBOULAT | EAUX SUPERFICIELLES | M | 0113175 |
| 46 | 46230 | RIGAL ELIANE | 46-85-074 | 35 | 20 000 | | | | LE METRE, BRU ET ENROQUES | CAMBOULAT | EAUX SUPERFICIELLES | M | 937385 |
| 15 | 15069 | ROUZIERES CHRISTIAN | 15-85-063 | 36 | 2 000 | | | | ST PIERRE | FOZAC | EAUX SUPERFICIELLES | M | 966694 |
| 46 | 46246 | SECORD MICHEL | 46-85-075 | 30 | 3 000 | | | | L'EPER | CAMBOULAT | EAUX SUPERFICIELLES | M | 189419 |
| 46 | 46247 | SECORD YVES | 46-85-076 | 40 | 3 000 | | | | CAMBOULAT SUR CELE | MAURS | EAUX SUPERFICIELLES | M | WAO14608 |
| 15 | 15077 | VAISSIERE ROLAND | 15-85-069 | 36 | 10 000 | | | | L'EPER | SAILLIAC SUR CELE | EAUX SUPERFICIELLES | M | WAO131492 |
| 15 | 15081 | ASSOCIATION OPC | 15-85-081 | 0 | 0 | | | | BISCAMP | QUEZAC | PLAN D'EAU | F | 179660 |
| 15 | 15082 | AUDRES BERNARD | 15-85-082 | 42 | 10 000 | | | | LE TRAVERS | SAINTE-CONSTANT | PLAN D'EAU | F | BO12106680 |
| 15 | 15087 | CAMOUJAN FRANCS | 15-85-084 | 0 | 0 | | | | VAURS | SAINTE-MAMET-LA-SALVAT | PLAN D'EAU | F | BO12020378 |
| 15 | 15101 | COURCHINOUX ANLETTE | 15-85-087 | 31 | 0 | | | | LES SALETTES | VITRAC | PLAN D'EAU | M | 01W2618940 |
| 15 | 15110 | COURCHINOUX ABLETTE | 15-85-088 | 31 | 4 000 | | | | GARRADAU | VITRAC | PLAN D'EAU | M | 01W2618940 |
| 15 | 15111 | CPGS ALAIN | 15-85-092 | 30 | 12 000 | | | | LA CAPELLE | SAINTE-CONSTANT | PLAN D'EAU | F | 923306 |
| 15 | 15113 | CUMA DE L'ADASIS | 15-85-086 | 30 | 25 000 | | | | LE BROS | LEYNHAC | PLAN D'EAU | F | |

Dourdou

| OPT | CODE OUI | NOM | ID PRELEVEMENT | DEBIT (m3/s) | V DEBITE 2016 | V DEM REAMP PR 2016 | V DEM ANTICIBI 2016 | V DEM IRI PR 2016 | LIBLDT PR | COMMUNE PR | TYPE PRELEVEMENT | PKR/ACHIBILE | N° SERIE COMPTEUR |
|-----|----------|----------------------------------|----------------|--------------|---------------|---------------------|---------------------|-------------------|-----------|---------------------------|---------------------|--------------|-------------------|
| 12 | | EARLE POTAGER DE SAINTE FOY | 12-90-478 | | 2 000 | | | 300 | LE PUECH | SANT CYPRIEN SUR DOURDOU | Eaux superficielles | F | |
| 12 | 12014 | BOU FRANCOISE | 12-90-001 | 25 | 130 | | | | | NAUVALE | Eaux superficielles | M | WA9923010 |
| 12 | 12014 | BOU FRANCOISE | 12-90-002 | [25] | 0 | | | | | NAUVALE | Eaux superficielles | M | WA9923010 |
| 12 | 12014 | BOU FRANCOISE | 12-90-003 | [25] | 100 | | | | | NAUVALE | Eaux superficielles | M | WA9923010 |
| 12 | 12014 | BOU FRANCOISE | 12-90-005 | [25] | 2 000 | | | | | NAUVALE | Eaux superficielles | M | WA9923010 |
| 12 | 12014 | BOU FRANCOISE | 12-90-071 | [25] | 0 | | | | | NAUVALE | Eaux superficielles | M | WA9923010 |
| 12 | 12014 | BOU FRANCOISE | 12-90-072 | [25] | 0 | | | | | NAUVALE | Eaux superficielles | M | WA9923010 |
| 12 | 12019 | CALMELS MICHEL | 12-90-006 | 30 | 5 040 | | | | | PRUNES | Eaux superficielles | M | 46 |
| 12 | 12023 | CATUSSE DIDIER | 12-90-073 | 30 | 300 | | | | | MOURET | Eaux superficielles | M | 973219 |
| 12 | 12025 | CHINCHOLLE COLLETTE | 12-90-074 | [30] | 600 | | | | | MOURET | Eaux superficielles | M | 973219 |
| 12 | 12029 | DELLUS CHRISTIANE | 12-90-009 | 20 | 3 520 | | | | | NAUVALE | Eaux superficielles | F | WA9933184 |
| 12 | 12036 | DELLUS CHRISTIANE | 12-90-013 | 30 | 1 750 | | | | | MOURET | Eaux superficielles | M | 973815 |
| 12 | 12036 | DELLUS CHRISTIANE | 12-90-014 | [20] | 1 750 | | | | | MOURET | Eaux superficielles | M | 973815 |
| 12 | 12072 | EARL PRADOU | 12-90-019 | 10 | 0 | | | | | MOURET | Eaux superficielles | F | WA1334029 |
| 12 | 12072 | EARL PRADOU | 12-90-020 | [10] | 0 | | | | | MOURET | Eaux superficielles | F | WA1334029 |
| 12 | 12092 | GABC DE CAMPELOBRE | 12-90-022 | [25] | 150 | | | | | NAUVALE | Eaux superficielles | M | WA9923010 |
| 12 | 12092 | GABC DE CAMPELOBRE | 12-90-023 | [25] | 620 | | | | | NAUVALE | Eaux superficielles | M | WA9923010 |
| 12 | 12092 | GABC DE CAMPELOBRE | 12-90-024 | [25] | 1 000 | | | | | MOURET | Eaux superficielles | M | WA9923010 |
| 12 | 12092 | GABC DE CAMPELOBRE | 12-90-025 | [25] | 1 820 | | | | | MOURET | Eaux superficielles | M | WA9923010 |
| 12 | 12098 | GABC DE GRANDSAGNES | 12-90-026 | 30 | 1 020 | | | | | NAUVALE | Eaux superficielles | M | WA0133965 |
| 12 | 12098 | GABC DE GRANDSAGNES | 12-90-027 | [30] | 3 570 | | | | | NAUVALE | Eaux superficielles | P | WA0133965 |
| 12 | 12098 | GABC DE GRANDSAGNES | 12-90-028 | [25] | 490 | | | | | NAUVALE | Eaux superficielles | M | WA0133965 |
| 12 | 12098 | GABC DE GRANDSAGNES | 12-90-029 | [25] | 315 | | | | | NAUVALE | Eaux superficielles | M | WA0133965 |
| 12 | 12098 | GABC DE GRANDSAGNES | 12-90-030 | [25] | 395 | | | | | NAUVALE | Eaux superficielles | M | WA0133965 |
| 12 | 12104 | GABC DE LA BOUTIQUE | 12-90-038 | 25 | 1 020 | | | | | NAUVALE | Eaux superficielles | M | WA9823341 |
| 12 | 12104 | GABC DE LA BOUTIQUE | 12-90-039 | 25 | 5 820 | | | | | NAUVALE | Eaux superficielles | M | WA9823341 |
| 12 | 12104 | GABC DE LA BOUTIQUE | 12-90-040 | [30] | 1 320 | | | | | NAUVALE | Eaux superficielles | M | WA9823341 |
| 12 | 12105 | GABC DE LA CANTALOURE | 12-90-031 | [30] | 1 020 | | | | | NAUVALE | Eaux superficielles | M | WA9823341 |
| 12 | 12105 | GABC DE LA CANTALOURE | 12-90-032 | 50 | 2 220 | | | | | NAUVALE | Eaux superficielles | M | WA9823341 |
| 12 | 12105 | GABC DE LA CANTALOURE | 12-90-033 | [50] | 4 020 | | | | | NAUVALE | Eaux superficielles | M | WA9823341 |
| 12 | 12105 | GABC DE LA CANTALOURE | 12-90-034 | [50] | 19 320 | | | | | NAUVALE | Eaux superficielles | F | WA9823341 |
| 12 | 12106 | GABC DE LA COTE | 12-90-035 | 30 | 5 020 | | | | | RODELLE | Eaux superficielles | M | WA0532560 |
| 12 | 12106 | GABC DE LA COTE | 12-90-036 | [30] | 6 570 | | | | | RODELLE | Eaux superficielles | M | WA0532560 |
| 12 | 12106 | GABC DE LA COTE | 12-90-037 | 30 | 5 520 | | | | | RODELLE | Eaux superficielles | F | WA0532560 |
| 12 | 12106 | GABC DE LA COTE | 12-90-038 | [30] | 1 020 | | | | | MOURET LE CHATEAU | Eaux superficielles | M | WA0532560 |
| 12 | 12106 | GABC DE LA COTE | 12-90-039 | [30] | 2 020 | | | | | MOURET LE CHATEAU | Eaux superficielles | M | WA0532560 |
| 12 | 12118 | GABC DE RAUBESC | 12-90-041 | 25 | 770 | | | | | NAUVALE | Eaux superficielles | F | WA0913301 |
| 12 | 12118 | GABC DE RAUBESC | 12-90-042 | [25] | 1 320 | | | | | NAUVALE | Eaux superficielles | M | WA0913301 |
| 12 | 12118 | GABC DE RAUBESC | 12-90-043 | 25 | 1 420 | | | | | SAINT CYPRIEN SUR DOURDOU | Eaux superficielles | M | WA0913301 |
| 12 | 12118 | GABC DE RAUBESC | 12-90-044 | 25 | 1 460 | | | | | SAINT CYPRIEN SUR DOURDOU | Eaux superficielles | M | WA0913301 |
| 12 | 12118 | GABC DE RAUBESC | 12-90-045 | [25] | 1 020 | | | | | NAUVALE | Eaux superficielles | M | WA0913301 |
| 12 | 12118 | GABC DE RAUBESC | 12-90-046 | 40 | 510 | | | | | NAUVALE | Eaux superficielles | M | WA0913301 |
| 12 | 12118 | GABC DE RAUBESC | 12-90-054 | [25] | 0 | | | | | NAUVALE | Eaux superficielles | F | WA0913301 |
| 12 | 12118 | GABC DE RAUBESC | 12-90-055 | 25 | 1 320 | | | | | NAUVALE | Eaux superficielles | M | WA0913301 |
| 12 | 12147 | GARROTE JEROME | 12-90-075 | 25 | 340 | | | | | NAUVALE | Eaux superficielles | M | WA0923010 |
| 12 | 12147 | GARROTE JEROME | 12-90-076 | 25 | 620 | | | | | NAUVALE | Eaux superficielles | M | WA0923010 |
| 12 | 12147 | GARROTE JEROME | 12-90-077 | 25 | 2 820 | | | | | NAUVALE | Eaux superficielles | M | WA0923010 |
| 12 | 12163 | LESTADE GERARD | 12-90-056 | [25] | 4 050 | | | | | MOURET | Eaux superficielles | M | WA0234387 |
| 12 | 12163 | LESTADE GERARD | 12-90-057 | 25 | 4 050 | | | | | MOURET | Eaux superficielles | M | WA0234387 |
| 12 | 12171 | NY'S BENOIT | 12-90-017 | 25 | 0 | | | | | MOURET | Eaux superficielles | F | 973249 |
| 12 | 12171 | PREJUS JEAN-PIERRE | 12-90-058 | 10 | 0 | | | | | MOURET | Eaux superficielles | F | 973249 |
| 12 | 12173 | PREJUS VINCENT | 12-90-059 | [10] | 0 | | | | | MOURET | Eaux superficielles | F | 973249 |
| 12 | 12180 | SCEA LES TERRRES DE LA FARRIGOUE | 12-90-063 | 25 | 1 220 | | | | | SAINT CHRISTOPHE VALLON | Eaux superficielles | M | 01WZ657140 |
| 12 | 12180 | SCEA LES TERRRES DE LA FARRIGOUE | 12-90-064 | 25 | 0 | | | | | SAINT CHRISTOPHE VALLON | Eaux superficielles | M | 01WZ657140 |
| 12 | 12190 | SCEA LES TERRRES DE LA FARRIGOUE | 12-90-012 | 30 | 9 850 | | | | | NAUVALE | Eaux superficielles | F | WA0933238 |
| 12 | 12190 | SCEA LES TERRRES DE LA FARRIGOUE | 12-90-015 | 45 | 29 020 | | | | | NAUVALE | Eaux superficielles | F | WA0933238 |
| 12 | 12045 | EARL DE GALLAGUET | 12-90-016 | 50 | 10 000 | | | | | SERAZAC CONCOURES | PLAN DEAU | F | WA02A350 |
| 12 | 12075 | FABRE JACQUES | 12-90-048 | 30 | 18 000 | | | | | SERAZAC CONCOURES | PLAN DEAU | F | RET_0098800 |
| 12 | 12081 | GABC BARRE ET PILS | 12-90-021 | 30 | 17 000 | | | | | PRUNES | PLAN DEAU | F | WA0933451 |
| 12 | 12111 | GABC DE LA RETRONE | 12-90-040 | 30 | 11 000 | | | | | CONCOURS | PLAN DEAU | F | WA0933451 |
| 12 | 12136 | GABC DU MOULIN | 12-90-049 | 50 | 17 300 | | | | | SERAZAC CONCOURES | PLAN DEAU | F | 01WZ166417 |

Dourdou

| | | | | | | | | | | | | | | |
|----|-------|----------------------------|-----------|----|--------|--|--|--|--|--|--------------------------|------------|---|------------|
| 12 | 12140 | GABC PBYRAC LA GRATAIBELLE | 12-90-050 | 40 | 35 000 | | | | | | GRUGOULS | PLAN D'EAU | F | WA022A347 |
| 12 | 12175 | PIERRECASSAGNES J-M | 12-90-060 | 30 | 10 000 | | | | | | SANT CYPRIEN SUR DOURDOU | PLAN D'EAU | F | WRU23986 |
| 12 | 12176 | PIERRECASSAGNES JEAN-MARC | 12-90-061 | 50 | 5 000 | | | | | | SANT CYPRIEN SUR DOURDOU | PLAN D'EAU | M | 01WZG15880 |
| 12 | 12191 | SOLLIGNAC JEANINE | 12-90-063 | 25 | 5 000 | | | | | | SANT CYPRIEN SUR DOURDOU | PLAN D'EAU | F | WA022A099 |

| DEPARTEMENT | CODE ON | NOM | ID PRELEVEMENT | DEBIT (m3/s) | V DPM RTE 2016 | V DPM BEASP PT 2016 | V DPM ACTUEL 2016 | V DPM BRB 2016 | LIBRÉDIT PF | COMMANDE PA | TYPE PRELEVEMENT | PREDOMINANT | N° BORN COMPTEUR |
|-------------|---------|--------------------------------|----------------|--------------|----------------|---------------------|-------------------|----------------|---------------------------------|---------------------------------|---------------------|-------------|------------------|
| 47 | 47219 | EARL PASTERNAK | 47-80-053 | 8 | 14 000 | 5 000 | 3 000 | | LES PERRES MEYNAUD | BEATIGAS BOUYE-DE-REUREGARD | EAUX SOUTERRAINES | F | 162170763532 |
| 47 | 47272 | GLAINEZ BERNADETTE | 47-80-054 | 30 | | | | | | | EAUX SOUTERRAINES | F | |
| 47 | 47015 | BAILLIX SANDRINE | H-47-80-094 | 40 | | 30 000 | | | CANELAC | CANCON | EAUX SUPERFICIELLES | M | 1280906 |
| 47 | 47020 | BARRIERE DE LA SERRE CHRISTIAN | 47-80-001 | 35 | 11 520 | | | | GAENES DE LA GRULLOU TE JEZE | SAUVETAT-SUR-LEDE MONTANQUIN | EAUX SUPERFICIELLES | M | |
| 47 | 47028 | BASEGOD PASCAL | 47-80-002 | 20 | | | | | Regist de Clusson | SANT-EUTROPE-DE-BORN | EAUX SUPERFICIELLES | F | 97A7099922 |
| 47 | 47031 | BASEGOD NICOLE | H-47-80-007 | 60 | 0 | | | | CAMP-METGE | VILLENEUVE-SUR-LOT | EAUX SUPERFICIELLES | F | |
| 47 | 47028 | BONNEVIX JEAN | 47-80-003 | 21 | 0 | 20 000 | | | LE PRECH | SAUVETAT-SUR-LEDE | EAUX SUPERFICIELLES | F | |
| 47 | 47027 | CHERAIN NICOLAS | 47-80-005 | 60 | 19 200 | | | | LE PRECH | SAUVETAT-SUR-LEDE | EAUX SUPERFICIELLES | F | |
| 47 | 47027 | CHERAIN GUILLAUME | 47-80-008 | 40 | 20 150 | | | | LA GRAVE | MONTANQUIN | EAUX SUPERFICIELLES | F | |
| 47 | 47061 | COSTES JEAN | H-47-80-015 | 100 | 580 | 40 000 | | | CEDEE | CASSENEUIL | EAUX SUPERFICIELLES | F | 2446645 |
| 47 | 47071 | DREYFUS JEAN-BAPTISTE | 47-80-010 | 30 | 18 800 | | | | LA RIVIERE | SALLES | EAUX SUPERFICIELLES | F | |
| 47 | 47075 | DELPAT BERNARD | 47-80-011 | 10 | 5 760 | | | | FAUCONNIER | CASSENEUIL | EAUX SUPERFICIELLES | F | |
| 47 | 47089 | EARL ANDRÉ | 47-80-052 | 0 | | | | | DAVAN | SANT-EUTROPE-DE-BORN | EAUX SUPERFICIELLES | F | |
| 47 | 47089 | EARL ARBOISE | H-47-80-061 | 80 | 13 440 | 160 000 | 24 000 | | CAMBER | MONTANQUIN | EAUX SUPERFICIELLES | F | |
| 47 | 47090 | EARL BARBOULAT | H-47-80-012 | 60 | 0 | 21 600 | 7 800 | | MENUSE | VILLENEUVE-SUR-LOT | EAUX SUPERFICIELLES | F | |
| 47 | 47090 | EARL BASEGOD | 47-80-013 | 40 | 4 600 | | | | BARBOULAT | SAUVETAT-SUR-LEDE | EAUX SUPERFICIELLES | M | |
| 47 | 47097 | EARL CARSE NOBLETTE | 47-80-014 | 90 | 16 320 | 7 000 | | | LA CAMBE | MONTANQUIN | EAUX SUPERFICIELLES | F | 1630904470 |
| 47 | 47101 | EARL CHAZANT FILS | 47-80-015 | 6 | 2 680 | | | | SECRETARY | MONTANQUIN | EAUX SUPERFICIELLES | F | |
| 47 | 47101 | EARL DE BRAUDOU | 47-80-016 | 50 | 30 100 | | | | RODRES BASSES | LAUSSOU | EAUX SUPERFICIELLES | F | WA03A322W1 |
| 47 | 47101 | EARL DE BRAUDOU | H-47-80-027 | 30 | | 21 000 | | | L'ATOUR | MONTANQUIN | EAUX SUPERFICIELLES | F | |
| 47 | 47101 | EARL DE CALLADRE | H-47-80-031 | 9 | | 8 500 | | | PECH | SAUVETAT-SUR-LEDE | EAUX SUPERFICIELLES | F | |
| 47 | 47118 | EARL DE FARGEN | 47-80-018 | 40 | 20 160 | | | | GRAMBIL | CASSENEUIL | EAUX SUPERFICIELLES | M | |
| 47 | 47126 | EARL DE JEAN MARTIN | 47-80-079 | 120 | 53 760 | 316 000 | 15 000 | | LA SARLATTE | CASSENEUIL | EAUX SUPERFICIELLES | F | 970158 |
| 47 | 47130 | EARL DE LA PETITE VALLEE | H-47-80-103 | 18 | 0 | | | | LE CRUZEL | PAULHAC | EAUX SUPERFICIELLES | F | WA00163148 |
| 47 | 47130 | EARL DE LA PLAIN DE CEDEE | 47-80-025 | 25 | 9 600 | | | | LE CRUZEL | SAINT-EUTROPE-DE-BORN | EAUX SUPERFICIELLES | F | |
| 47 | 47130 | EARL DE LA PLAIN DE CEDEE | 47-80-025 | 20 | 2 800 | | | | LE CRUZEL | SAINT-EUTROPE-DE-BORN | EAUX SUPERFICIELLES | F | |
| 47 | 47136 | EARL DE LA VERBERIE | 47-80-042 | 20 | 2 800 | | | | DRUCCOU | SAINT-EUTROPE-DE-BORN | EAUX SUPERFICIELLES | F | 161885 |
| 47 | 47136 | EARL DE LAMARQUE | 47-80-023 | 30 | 9 600 | | | | LAMARQUE | SAINT-EUTROPE-DE-BORN | EAUX SUPERFICIELLES | F | |
| 47 | 47136 | EARL DE MEYNAUD | H-47-80-105 | 50 | | 40 000 | | | MARSALE | SAINT-EUTROPE-DE-BORN | EAUX SUPERFICIELLES | M | |
| 47 | 47136 | EARL DE MEYNAUD | H-47-80-104 | 40 | | 60 000 | | | CAPILLAC | CANCON | EAUX SUPERFICIELLES | F | |
| 47 | 47136 | EARL DE MEYNAUD | H-47-80-105 | 50 | | 60 000 | | | PETROUILLES BAS | MONTANQUIN | EAUX SUPERFICIELLES | F | |
| 47 | 47154 | EARL DE PIERRE GRAND | H-47-80-046 | 100 | | 33 000 | 12 000 | | LA GRAVE | MONTANQUIN | EAUX SUPERFICIELLES | F | |
| 47 | 47154 | EARL DE SAINT LUC | 47-80-025 | 25 | 960 | | | | PIERRE GRAND | VILLENEUVE-SUR-LOT | EAUX SUPERFICIELLES | M | |
| 47 | 47160 | EARL DE SAINT LUC | 47-80-025 | 30 | 33 600 | | | | MOULIN DE LADUISSE | MONTANQUIN | EAUX SUPERFICIELLES | M | |
| 47 | 47160 | EARL DE SAINT LUC | 47-80-025 | 30 | 19 200 | | | | LADRESE | MONTANQUIN | EAUX SUPERFICIELLES | M | 069773 |
| 47 | 47162 | EARL DE SARRAUD | 47-80-025 | 30 | 4 700 | | | | LADRESE | SALLES | EAUX SUPERFICIELLES | M | 126919 |
| 47 | 47283 | EARL DES COTEAUX DE PAULHAC | 47-80-029 | 25 | 41 500 | 38 700 | 13 200 | | ROUDOU | SAINT-EUTROPE-DE-BORN | EAUX SUPERFICIELLES | F | |
| 47 | 47170 | EARL DU DOMAINE DE TRIBUX | 47-80-028 | 40 | 4 520 | | | | MOUTOU BAS - JEAN LE LONG | PAULHAC | EAUX SUPERFICIELLES | M | 977171 |
| 47 | 47187 | EARL LA BLANQUE | 47-80-004 | 45 | 11 520 | | | | TRIBUX | MONTANQUIN | EAUX SUPERFICIELLES | F | 891489 |
| 47 | 47200 | EARL LA BLANQUE | 47-80-030 | 55 | 18 240 | | | | NICARD | MONTANQUIN | EAUX SUPERFICIELLES | M | 111740A |
| 47 | 47200 | EARL LA BLANQUE | 47-80-031 | 60 | 40 320 | | | | LA BLANQUE | MONTANQUIN | EAUX SUPERFICIELLES | M | 111742C |
| 47 | 47205 | EARL LA GARENNE | H-47-80-058 | 50 | | 55 000 | | | SANJOT | MONTANQUIN | EAUX SUPERFICIELLES | M | 0212551 |
| 47 | 47208 | EARL LAZARE JEAN-LUC | 47-80-078 | 20 | 2 800 | | | | LABALLE | SALLES | EAUX SUPERFICIELLES | F | |
| 47 | 47217 | EARL MADOU | 47-80-054 | 35 | 3 840 | | | | BEAUREGARD | BOUYE-DE-DEUREGARD | EAUX SUPERFICIELLES | F | 138089910 |
| 47 | 47228 | EARL SEPTfonds | 47-80-056 | 30 | 2 800 | | | | LA PALIERE | CASSENEUIL | EAUX SUPERFICIELLES | F | 0615645 |
| 47 | 47233 | EARL VIGNES BASSES | 47-80-068 | 90 | 14 000 | | | | TABERRE | SAUVETAT-SUR-LEDE | EAUX SUPERFICIELLES | M | 1117485 |
| 47 | 47244 | GARC DE CABEL | 47-80-041 | 45 | 24 000 | | | | PRADIERES | MONTANQUIN | EAUX SUPERFICIELLES | F | 9671669 |
| 47 | 47127 | GARC DE JEAN PETIT | H-47-80-020 | 0 | 0 | 6 000 | 4 800 | | GABEL | VILLENEUVE-SUR-LOT | EAUX SUPERFICIELLES | F | |
| 47 | 47255 | GARC DE LA BARBILLE | H-47-80-074 | 15 | | 10 000 | | | FOUANEL | CASSENEUIL-DE-GRATECAMBE | EAUX SUPERFICIELLES | F | |
| 47 | 47255 | GARC DE LAMBER | H-47-80-075 | 11 | 9 000 | | | | LASCORRE | CASSENEUIL-DE-GRATECAMBE | EAUX SUPERFICIELLES | M | |
| 47 | 47255 | GARC DE MAGNATIS | H-47-80-226 | 50 | 0 | | | | BORIS | CASSENEUIL | EAUX SUPERFICIELLES | F | 166657 |
| 47 | 47254 | GARC DE MONTENOT | 47-80-058 | 16 | 0 | | | | BARAALLE | MONTANQUIN | EAUX SUPERFICIELLES | F | |
| 47 | 47259 | GARC DES CAILLAUDS | H-47-80-077 | 48 | | 5 000 | | | PRATRE DE MAUREL | MONTANQUIN | EAUX SUPERFICIELLES | F | |
| 47 | 47259 | GARC DES SEPT LARIX | H-47-80-082 | 23 | | 24 000 | | | VILLAS | SAINT-EUTROPE-DE-BORN | EAUX SUPERFICIELLES | F | |
| 47 | 47259 | GARC DES SEPT LARIX | 47-80-044 | 30 | 9 600 | 21 000 | | | PEYROLIE | MONTANQUIN | EAUX SUPERFICIELLES | F | 664982 |

Lemance

| DEPARTEMENT | CODES OU | NOM | ID PRELEVEMENT | DEBIT (m³/s) | V DRAINETE 2016 | V DEMA HIRAMP FF 2016 | V DEMA ANTIGREL 2016 | V DEMA JBIH PR 2016 | LEBLOTT PR | COMMUNE PR | TYPE PRELEVEMENT | PRELEVEMENT | N° SERIE COMPTEUR |
|-------------|----------|--------------------------------|----------------|--------------|-----------------|-----------------------|----------------------|---------------------|-----------------------------------|----------------------------|-----------------------|-------------|-------------------|
| 24 | 47005 | FAUVIEL Jean-Pierre-Michel | 24-80-001 | 20 | 10 000 | | | | BOYER | SOUZANES | Eaux SOUTERRAINES | F | |
| 47 | 47014 | BARAS NICOLAS | 47-81-005 | 50 | 10 000 | | | | LABORDE | CUZORN | Eaux SUPERFICIELLES | F | |
| 47 | 47017 | BARAT YOLANDE | 47-81-022 | 20 | 24 000 | 13 000 | | | JAGANOU | SAINT-FRONT-SUR-LEMANCE | Eaux SUPERFICIELLES | F | |
| 47 | 47017 | BARAT YOLANDE | 47-81-023 | 20 | 25 000 | 3 000 | | | BOIS MEGE | BLANQUEFORT-SUR-BRIOLLANCE | Eaux SUPERFICIELLES | F | |
| 47 | 47008 | BONNET BERNADETTE | 47-81-003 | 12 | 10 | | | | LATAPIE | CUZORN | Eaux SUPERFICIELLES | F | |
| 47 | 47008 | BONNET BERNADETTE | 47-81-064 | 40 | 10 | | | | LATAPIE | CUZORN | Eaux SUPERFICIELLES | F | |
| 47 | 47008 | BONNET BERNADETTE | 47-81-001 | 71 | 13 500 | | | | LATAPIE | CUZORN | Eaux SUPERFICIELLES | F | |
| 47 | 47008 | BONNET BERNADETTE | 47-81-062 | 35 | 5 000 | | | | LATAPIE | CUZORN | Eaux SUPERFICIELLES | F | |
| 47 | 47030 | CAVASSILLE DIDIER | 47-81-007 | 25 | 5 000 | | | | TESQUET | CUZORN | Eaux SUPERFICIELLES | M | 2010405 |
| 47 | 47030 | CAVASSILLE DIDIER | 47-81-009 | 25 | 1 000 | | | | JAGANOU | SAINT-FRONT-SUR-LEMANCE | Eaux SUPERFICIELLES | M | 2010405 |
| 47 | 47030 | CAVASSILLE DIDIER | 47-81-010 | 25 | 2 800 | | 600 | | TESQUET | CUZORN | Eaux SUPERFICIELLES | M | 2010405 |
| 47 | 47052 | CHADELAIN GISELE | 47-81-011 | 50 | 1 500 | | | | CAPOLLETTE | CUZORN | Eaux SUPERFICIELLES | F | W4052A159 |
| 47 | 47052 | CHADELAIN GISELE | 47-81-013 | 65 | 30 000 | | | | AUX BORDES | SAINT-FRONT-SUR-LEMANCE | Eaux SUPERFICIELLES | F | |
| 47 | 47062 | CRASSAT JEAN-MICHEL | 47-81-012 | 40 | 5 600 | | | | CATARAN-LE BREIL | BLANQUEFORT-SUR-BRIOLLANCE | Eaux SUPERFICIELLES | M | 2043297 |
| 47 | 47062 | CRASSAT JEAN-MICHEL | 47-81-041 | 40 | 2 000 | | | | LAGARDELLE | BLANQUEFORT-SUR-BRIOLLANCE | Eaux SUPERFICIELLES | M | 2043297 |
| 24 | 24003 | CUMA L'ARQUILLOU | 24-81-004 | 10 | 11 400 | 11000 | | | LAPAGE | BISSES | Eaux SUPERFICIELLES | F | W41200938 |
| 47 | 47071 | DELEPROU JEAN-BAPTISTE | 47-81-014 | 30 | 8 000 | | | | L'ARQUILLOU | BISSES | Eaux SUPERFICIELLES | F | |
| 47 | 47074 | DELEPROU MAME THERESE | 47-81-015 | 40 | 7 500 | | | | L'ARQUILLOU | BISSES | Eaux SUPERFICIELLES | F | |
| 24 | 24004 | DUCHATEAU SEBASTIEN | 24-81-039 | 30 | 1 000 | | | 100 | POMBIE | MONSEMPRON-LIBOS | Eaux SUPERFICIELLES | F | 989773 |
| 47 | 47162 | EARL DE SARRAUD | 47-81-018 | 30 | 4 500 | | | | LA TERRESSE | LOUBELAC | Eaux SUPERFICIELLES | M | |
| 47 | 47163 | EARL DE TESQUET | 47-81-019 | 30 | 13 000 | | | | MOULIN DU PONTET | CUZORN | Eaux SUPERFICIELLES | F | |
| 47 | 47164 | EARL DE TOURET | 47-81-020 | 15 | 0 | | | | TESQUET | CUZORN | Eaux SUPERFICIELLES | F | |
| 47 | 47164 | EARL DE TOURET | 47-81-021 | 30 | 0 | | | | LASTRILLES | SAINT-FRONT-SUR-LEMANCE | Eaux SUPERFICIELLES | M | |
| 47 | 47075 | EARL JARDINS SEOURNET | 47-81-016 | 40 | 28 500 | | | | AUX BORDES | SAINT-FRONT-SUR-LEMANCE | Eaux SUPERFICIELLES | M | |
| 47 | 47204 | EARL LA FERME DES 2 PRECONNERS | 47-81-024 | 50 | 3 000 | | | | SEOURNET | CUZORN | Eaux SUPERFICIELLES | F | W4071A150 |
| 47 | 47037 | EARL LES 2 MONTS | 47-81-006 | 40 | 48 000 | | | | AUX BORDES | SAINT-FRONT-SUR-LEMANCE | Eaux SUPERFICIELLES | M | |
| 47 | 47221 | EARL PEPIERRES BONNE | 47-81-025 | 4 | 840 | | | | BESBOMES | MONSEMPRON-LIBOS | Eaux SUPERFICIELLES | F | |
| 47 | 47224 | EARL PEPIERRES REGAL | 47-81-026 | 40 | 2 200 | | | 1 000 | COUSTELOU | CUZORN | Eaux SUPERFICIELLES | M | GD00007643 |
| 47 | 47234 | EARL PEPIERRES REGAL | 47-81-027 | 40 | 2 800 | | | | COUSTELOU | CUZORN | Eaux SUPERFICIELLES | F | |
| 47 | 47414 | EARL VERGNES DENIS | 47-81-028 | 35 | 52 000 | | | | BESBOMES | MONSEMPRON-LIBOS | Eaux SUPERFICIELLES | F | RT100A8AD |
| 47 | 47234 | FABRE DANIEL | 47-81-029 | 35 | 1 000 | | | | LABERRE | SAINT-FRONT-SUR-LEMANCE | Eaux SUPERFICIELLES | M | RT100A8AD |
| 47 | 47234 | FABRE DANIEL | 47-81-030 | 30 | 10 000 | | | | MARTINAC | CUZORN | Eaux SUPERFICIELLES | F | |
| 47 | 47234 | FABRE DANIEL | 47-81-044 | 35 | 1 000 | | | | SARMIES | SAINT-FRONT-SUR-LEMANCE | Eaux SUPERFICIELLES | M | |
| 47 | 47257 | GAC DE PECH MEJA | 47-81-031 | 30 | 840 | | | | AUX BORDES | SAINT-FRONT-SUR-LEMANCE | Eaux SUPERFICIELLES | M | |
| 47 | 47257 | GAC DE PECH MEJA | 47-81-032 | 25 | 21 000 | 8 000 | | | L'ARQUILLOU | CUZORN | Eaux SUPERFICIELLES | F | |
| 47 | 47269 | GARZON MICHELLE | 47-81-033 | 51 | 1 600 | | | | BUGAREL | BLANQUEFORT-SUR-BRIOLLANCE | Eaux SUPERFICIELLES | F | |
| 47 | 47269 | GARZON MICHELLE | 47-81-034 | 51 | 3 500 | | | | BORDES, SEGUINET | SAINT-FRONT-SUR-LEMANCE | Eaux SUPERFICIELLES | F | |
| 47 | 47292 | LACOSTE BRUNO | 47-81-035 | 40 | 6 000 | | | | BOUQUET OU FONSALADE OU GUILLO | SAUVETERRE-LA-LEMANCE | Eaux SUPERFICIELLES | M | |
| 47 | 47311 | MARMIE MICHEL | 47-81-036 | 30 | 6 000 | 900 | | | FOURCATYRENOUE | SAUVETERRE-LA-LEMANCE | Eaux SUPERFICIELLES | M | W4022A065 |
| 47 | 47311 | MARMIE MICHEL | 47-81-037 | 25 | 5 180 | 1 800 | | | FRERFOND OU L'ESTANG | SAINT-FRONT-SUR-LEMANCE | Eaux SUPERFICIELLES | M | |
| 24 | 24007 | MONTEIL JEAN-PASCAL | 24-81-003 | 4 | 0 | 12000 | | | LA MENAUBRE | MAZEVYROLLES | Eaux SUPERFICIELLES | F | 08-08-4588 |
| 47 | 47344 | RABOT CHRISTIAN | 47-81-038 | 30 | 0 | | | | POMBIE | CUZORN | Eaux SUPERFICIELLES | F | |
| 47 | 47391 | SIMESAK CHRISTIAN | 47-81-039 | 65 | 10 000 | | | | L'ESTANG | SAINT-FRONT-SUR-LEMANCE | Eaux SUPERFICIELLES | F | W4063A113 |
| 24 | 24001 | ASA DE VILLERANICHE | 24-81-001 | 30 | 10 000 | | | | LA LONDRE | LAVAUZ | PLAN D'EAU | F | |
| 24 | 24001 | ASA DE VILLERANICHE | 24-81-002 | 85 | 60 000 | | | | LES CREFOULIERES | BESSE | PLAN D'EAU | F | |
| 24 | 24001 | ASA DE VILLERANICHE | 24-81-007 | 30 | 60 000 | | | | BEAGNON | SAINT-CERIN-DE-LIEBEM | PLAN D'EAU | F | |
| 24 | 24002 | BUZET Emmanuël | 24-81-000 | 36 | 1 900 | | | | L'ARQUILLOU | BESSE | PLAN D'EAU | F | |
| 24 | 24003 | CUMA L'ARQUILLOU | 24-81-010 | 10 | 13 000 | | | | LA MENAUBRE | MAZEVYROLLES | PLAN D'EAU | F | |
| 47 | 47007 | MONTEIL JEAN-PASCAL | 47-81-031 | 30 | 25 000 | | | | MARROU | MAZEVYROLLES | PLAN D'EAU | F | 08-08-4588 |
| 47 | 47017 | BARAT YOLANDE | 47-81-058 | 40 | 5 000 | | | | BELLY | CUZORN | PLAN D'EAU DECONNECTE | F | |
| 47 | 47008 | BONNET BERNADETTE | 47-81-045 | 40 | 10 500 | | | | CATARAN-LE BREIL | BLANQUEFORT-SUR-BRIOLLANCE | PLAN D'EAU DECONNECTE | M | |
| 47 | 47062 | CRASSAT JEAN-MICHEL | 47-81-050 | 40 | 4 500 | | | | COUDON | MONSEMPRON-LIBOS | PLAN D'EAU DECONNECTE | M | |
| 47 | 47062 | EARL DE COUDON | 47-81-055 | 25 000 | 25 000 | | | | LACOMBS | MONSEMPRON-LIBOS | PLAN D'EAU DECONNECTE | M | |
| 47 | 47062 | EARL DE COUDON | 47-81-054 | 10 000 | 10 000 | | | | LACOMBS | MONSEMPRON-LIBOS | PLAN D'EAU DECONNECTE | M | |

Lot amont

| DPT | CODE OU | NOM | ID PRELEVEMENT | DEBIT (m³/s) | V DEM FTE 2016 | V DEM RECAP PT 2016 | V DEM ANTICI 2016 | V DEM RECAP PT 2016 | LEB/DPT PR | COMMUNE PR | TYPE PRELEVEMENT | PTV/MOBILE | N° SERIE COMPTEUR |
|-----|---------|-------------------------------|----------------|--------------|----------------|---------------------|-------------------|---------------------|-----------------|-------------------------|---------------------|------------|-------------------|
| 12 | 12010 | BOISSONNADE THERRY | 12-92-002 | [60] | 15 000 | | | | | SAINTE COME D'OLT | EAUX SUPERFICIELLES | F | WA2923319 |
| 12 | 12014 | CUMA DESPALON | 12-92-003 | [120] | 6 342 | | | | | SAINTE COME D'OLT | EAUX SUPERFICIELLES | M | WA0103198 |
| 12 | 12034 | CUMA DESPALON | 12-92-004 | [120] | 2 254 | | | | | ESTANG | EAUX SUPERFICIELLES | M | WA0103199 |
| 12 | 12034 | CUMA DESPALON | 12-92-005 | [120] | 9 810 | | | | | BESSUBOULS | EAUX SUPERFICIELLES | M | WA094A007 |
| 12 | 12034 | CUMA DESPALON | 12-92-006 | [120] | 6 000 | | | | | ESPALON | EAUX SUPERFICIELLES | M | WA094A007 |
| 12 | 12034 | CUMA DESPALON | 12-92-007 | [120] | 3 000 | | | | | ESPALON | EAUX SUPERFICIELLES | M | WA0103186 |
| 12 | 12034 | CUMA DESPALON | 12-92-008 | [100] | 40 000 | | | | | BESSUBOULS | EAUX SUPERFICIELLES | F | WA094A007 |
| 12 | 12034 | CUMA DESPALON | 12-92-009 | [120] | 6 500 | | | | | SAINTE COME D'OLT | EAUX SUPERFICIELLES | M | WA094A007 |
| 12 | 12034 | CUMA DESPALON | 12-92-010 | [120] | 5 700 | | | | | ESTANG | EAUX SUPERFICIELLES | M | WA0103190 |
| 12 | 12034 | CUMA DESPALON | 12-92-011 | [120] | 1 400 | | | | | ESPALON | EAUX SUPERFICIELLES | M | WA0103190 |
| 12 | 12034 | CUMA DESPALON | 12-92-012 | [120] | 4 000 | | | | | COLIBROU | EAUX SUPERFICIELLES | M | WA0103190 |
| 12 | 12034 | CUMA DESPALON | 12-92-013 | [100] | 60 270 | | | | | COLIBROU | EAUX SUPERFICIELLES | M | WA0103190 |
| 12 | 12035 | CUMA DE SEBRAZAC | 12-92-014 | [30] | 60 000 | | | | | SEBRAZAC | EAUX SUPERFICIELLES | F | WA153073 |
| 12 | 12057 | EARL DES RIVES DE PERSE | 12-92-017 | [60] | 6 538 | | | | | SEBRAZAC | EAUX SUPERFICIELLES | F | 62WZK0514 |
| 12 | 12057 | EARL DES RIVES DE PERSE | 12-92-018 | [60] | 7 676 | | | | | SEBRAZAC | EAUX SUPERFICIELLES | F | 62WZK0514 |
| 12 | 12065 | EARL FRANCOISE ET MICHEL MAUX | 12-92-019 | [30] | 5 000 | | | 2 000 | LE MOULIN | SAINTE COME D'OLT | EAUX SUPERFICIELLES | M | WA0933169 |
| 12 | 12076 | FARRING DAVID | 12-92-043 | [30] | 6 000 | | | | | SAINTE COME D'OLT | EAUX SUPERFICIELLES | F | WA0132018 |
| 12 | 12077 | FARRING ROBERT | 12-92-023 | [30] | 12 482 | | | | | ESTANG | EAUX SUPERFICIELLES | F | PNIGNREL201217 |
| 12 | 12120 | GABC DE TREDOU | 12-92-024 | [100] | 35 000 | | | | | SAINTE COME D'OLT | EAUX SUPERFICIELLES | F | WA0933169 |
| 12 | 12120 | GABC DE TREDOU | 12-92-025 | [150] | 4 500 | | | | | SAINTE COME D'OLT | EAUX SUPERFICIELLES | F | WA0933169 |
| 12 | 12120 | GABC DE TREDOU | 12-92-026 | [150] | 85 000 | | | | | SAINTE COME D'OLT | EAUX SUPERFICIELLES | F | WA0933169 |
| 12 | 12123 | GABC DES CAMPS | 12-92-027 | [150] | 2 000 | | | | | BESSUBOULS | EAUX SUPERFICIELLES | F | WA0103186 |
| 12 | 12133 | GABC DU FOND DU PONT | 12-92-028 | [20] | 5 000 | | | | FOND DU PONT | SEBRAZAC | EAUX SUPERFICIELLES | F | WA153042 |
| 12 | 12133 | GABC DU FOND DU PONT | 12-92-029 | [20] | 20 900 | | | | FOND DU PONT | SAINTE COME D'OLT | EAUX SUPERFICIELLES | M | 5813366 |
| 12 | 12138 | GABC HBERT | 12-92-030 | [35] | 20 900 | | | | | SAINTE COME D'OLT | EAUX SUPERFICIELLES | M | 5813366 |
| 12 | 12145 | GARDES MICHEL | 12-92-032 | [50] | 1 800 | | | | | ESPALON | EAUX SUPERFICIELLES | F | NA0840097 |
| 12 | 12155 | HERMET MARIE-THERESE | 12-92-035 | [50] | 4 000 | | | | | BESSUBOULS | EAUX SUPERFICIELLES | F | 1332291 |
| 12 | 12174 | PLAGNARD PIERRE-MARIE | 12-92-037 | [30] | 13 500 | | | | LA BORIB | SAINTE COME D'OLT | EAUX SUPERFICIELLES | F | 993199 |
| 12 | 12177 | PRADALIER ROGER | 12-92-038 | [40] | 3 000 | | | | | SAINTE COME D'OLT | EAUX SUPERFICIELLES | F | WA2923319 |
| 12 | 12184 | REPAL FRANCOISE | 12-92-041 | [30] | 7 400 | | | | | BESSUBOULS | EAUX SUPERFICIELLES | M | 01WZ271089 |
| 12 | 12185 | ROMEU JEAN-CLAUDE | 12-92-042 | [150] | 1 000 | | | | | SEBRAZAC | EAUX SUPERFICIELLES | M | WA153042 |
| 12 | 12016 | BREGOU MICHEL | 12-92-031 | [25] | 4 800 | | | | MALAYAL | NAYRAC | PLAN DEAU | F | 05WZ179930 |
| 12 | 12043 | EARL DE BELLOUP | 12-92-015 | [25] | 5 500 | | | | CAYRAC | CASTELNAU DE MANDAILLES | PLAN DEAU | F | 131049 |
| 12 | 12052 | EARL DE LA COUTARIE | 12-92-016 | [30] | 22 000 | | | | LA COUTARIE | SAINTE COME D'OLT | PLAN DEAU | F | WA0933311 |
| 12 | 12068 | EARL LES COLOMBES HAUTES | 12-92-020 | [25] | 10 000 | | | | LES COLOMBES | CASTELNAU DE MANDAILLES | PLAN DEAU | F | WA103A032 |
| 12 | 12121 | GABC DEL ROC | 12-92-026 | [15] | 6 000 | | | | LE ROC | NAYRAC | PLAN DEAU | M | 07WZ029359 |
| 12 | 12119 | GABC LRYANG DU MAS | 12-92-022 | [30] | 12 000 | | | | LE MAS | GOLINHAC | PLAN DEAU | F | WA02ZA310 |
| 12 | 12143 | GABC VIGUER CONSTANIE | 12-92-021 | [35] | 15 000 | | | | LE PRAT DEL MAS | NAYRAC | PLAN DEAU | F | WA07ZA063 |
| 12 | 12154 | GROS GAUTHIER | 12-92-034 | [25] | 5 000 | | | | | NAYRAC | PLAN DEAU | F | M49 |

Lot dom amont

| DDT | CODE DU | NOM | ID PRELEVEMENT | DISTRIB (m3/a) | V DOMITE 2016 | V DEM REMPL 2016 | V DEM ANTICIP 2016 | V DEM REMPL 2016 | LIQUIDITE PR | COMUNE PR | TYPES PRELEVEMENT | RADMOBILE | N SERIE COMPTEUR |
|-----|---------|---|----------------|----------------|---------------|------------------|--------------------|------------------|------------------------------|------------------|---------------------|-----------|------------------|
| 46 | 46067 | DELPECH PIERRE | 46-175-027 | 13 | 0 | 0 | 0 | 0 | LA CALOUSADE | ESCARPES | Eaux SOUTERRAINES | F | WA010A0R |
| 12 | 12059 | EARL DU BOURNAC | 12-175-043 | 10 | 1 000 | | | | RIVIERE DE PREMIAC - PREMIAC | LIVINHAC LE HAUT | Eaux SOUTERRAINES | F | WA010A0R |
| 46 | 46002 | ANDRESSAC BERNARD | 46-175-001 | 59 | 2 940 | | | | COMPETRE | LARNAGOL | Eaux SUPERFICIELLES | M | 01WZ02249 |
| 46 | 46003 | ANDRE PATRICIA | 46-175-002 | 30 | 7 840 | | | | CARRADE | CALVIGNAC | Eaux SUPERFICIELLES | M | 09ACK00456 |
| 12 | 12003 | ASA TAMBREAC | 12-175-002 | 100 | 44 000 | | | 20 000 | LA CONQUE | AMBERAC | Eaux SUPERFICIELLES | F | |
| 46 | 46010 | ASA D'IRIGATION DE GAILLAC | 46-175-003 | 200 | 147 000 | | | | CHAMERS NEGRES | COJAC | Eaux SUPERFICIELLES | F | |
| 46 | 46011 | ASA D'IRIGATION DE LA TREILLE | 46-175-004 | 190 | 147 000 | | | | LE COMMUNAL | MONTEREIN | Eaux SUPERFICIELLES | F | |
| 46 | 46016 | ASA D'IRIGATION DU MAS DE TOUR DE FAURE | 46-175-005 | 100 | 63 500 | | | 7 000 | SEIZAC | TOUR DE FAURE | Eaux SUPERFICIELLES | F | |
| 46 | 46016 | ASA DE LA PLANE EST DE TOUR DE FAURE | 46-175-006 | 200 | 127 500 | | | 15 000 | LA RIVIERE HAUTE | TOUR DE FAURE | Eaux SUPERFICIELLES | F | |
| 12 | 12004 | ASA DE SAUDAC | 12-175-003 | 80 | 81 000 | | | 10 000 | LES HIERLES | SAUDAC | Eaux SUPERFICIELLES | F | 1617300R |
| 46 | 46017 | ASA DE SEIZAC | 46-175-007 | 70 | 49 000 | | | 8 000 | ST PIERRE TORAC | LARNAGOL | Eaux SUPERFICIELLES | F | WA013365 |
| 46 | 46019 | ASA DES TERRES DE LA MADRELLE | 46-175-008 | 90 | 56 840 | | | | LE CHAMPS DU RAT | CADREBU | Eaux SUPERFICIELLES | F | 5-8-8 |
| 12 | 12007 | BARCON DANIEL | 12-175-005 | 25 | 1 960 | | | | LE CHAMPS DU RAT | CADREBU | Eaux SUPERFICIELLES | F | 1215399 |
| 12 | 12007 | BARCON DANIEL | 12-175-006 | 25 | 5 880 | | | | LE CHAMPS DU RAT | CADREBU | Eaux SUPERFICIELLES | F | 1215399 |
| 46 | 46009 | BIERE FRANCIS | 46-175-009 | 28 | 8 620 | | | | LA PARGADE | ST PIERRE TORAC | Eaux SUPERFICIELLES | M | WA1210030 |
| 46 | 46023 | BOISSENOT LAURENT | 46-175-126 | 50 | 11 760 | | | | LE CLAUD | CADREBU | Eaux SUPERFICIELLES | F | WA044A01 |
| 46 | 46026 | BOURCARY PHILIPPE | 46-175-014 | 25 | 1 560 | | | | GRAVNAS | CEDEVIERES | Eaux SUPERFICIELLES | M | WA0113461 |
| 46 | 46036 | BOUSCARY PHILIPPE | 46-175-013 | 40 | 3 520 | | | | CAZELLES | CEDEVIERES | Eaux SUPERFICIELLES | M | WA0113461 |
| 46 | 46036 | BOUSCARY PHILIPPE | 46-175-012 | 50 | 21 500 | | | | FRONTENAC | CEDEVIERES | Eaux SUPERFICIELLES | F | WA0113461 |
| 15 | 15005 | BREHA JEAN LOUIS | 15-175-001 | 40 | 4 900 | | | | FRONTENAC | CEDEVIERES | Eaux SUPERFICIELLES | F | WA0113461 |
| 12 | 12018 | CAHORE GILBERT | 12-175-012 | 30 | 24 500 | | | | FRONTENAC | CEDEVIERES | Eaux SUPERFICIELLES | F | WA0113461 |
| 46 | 46042 | CALDATO BLAINE | 46-175-016 | 40 | 1 960 | | | | FRONTENAC | CEDEVIERES | Eaux SUPERFICIELLES | F | WA0113461 |
| 46 | 46042 | CALDATO BLAINE | 46-175-015 | 30 | 22 540 | | | | FRONTENAC | CEDEVIERES | Eaux SUPERFICIELLES | F | WA0113461 |
| 46 | 46043 | CALMETTE MICHEL | 46-175-017 | 30 | 22 540 | | | | FRONTENAC | CEDEVIERES | Eaux SUPERFICIELLES | F | WA0113461 |
| 12 | 12009 | CALMETTES JEAN LUC | 12-175-013 | 54 | 6 370 | | | | FRONTENAC | CEDEVIERES | Eaux SUPERFICIELLES | F | WA0113461 |
| 12 | 12021 | CALVET MONIQUE | 12-175-014 | 25 | 4 065 | | | | FRONTENAC | CEDEVIERES | Eaux SUPERFICIELLES | F | WA0113461 |
| 15 | 15009 | CAPREDON LIONEL | 15-175-028 | 25 | 3 520 | | | | FRONTENAC | CEDEVIERES | Eaux SUPERFICIELLES | F | WA0113461 |
| 12 | 12024 | CASSAN DIDIER | 12-175-017 | 40 | 4 900 | | | | FRONTENAC | CEDEVIERES | Eaux SUPERFICIELLES | F | WA0113461 |
| 12 | 12026 | CANTADE GUILAUME | 12-175-019 | 15 | 6 170 | | | | FRONTENAC | CEDEVIERES | Eaux SUPERFICIELLES | F | WA0113461 |
| 12 | 12028 | CAYEUX GILLES | 12-175-018 | 25 | 980 | | | | FRONTENAC | CEDEVIERES | Eaux SUPERFICIELLES | F | WA0113461 |
| 12 | 12028 | CHASTAND FRANCOISE | 12-175-020 | 30 | 19 600 | | | | FRONTENAC | CEDEVIERES | Eaux SUPERFICIELLES | F | WA0113461 |
| 46 | 46051 | COMBELLIS CHRISTIAN | 46-175-018 | 40 | 0 | | | | FRONTENAC | CEDEVIERES | Eaux SUPERFICIELLES | F | WA0113461 |
| 46 | 46051 | COMBELLIS CHRISTIAN | 46-175-020 | 8 | 0 | | | | FRONTENAC | CEDEVIERES | Eaux SUPERFICIELLES | F | WA0113461 |
| 46 | 46051 | COMBELLIS CHRISTIAN | 46-175-019 | 10 | 2 940 | | | | FRONTENAC | CEDEVIERES | Eaux SUPERFICIELLES | F | WA0113461 |
| 46 | 46051 | COMBELLIS CHRISTIAN | 46-175-021 | 15 | 3 450 | | | | FRONTENAC | CEDEVIERES | Eaux SUPERFICIELLES | F | WA0113461 |
| 12 | 12001 | COUDERIC JEAN | 12-175-021 | 10 | 1 440 | | | | FRONTENAC | CEDEVIERES | Eaux SUPERFICIELLES | F | WA0113461 |
| 12 | 12001 | COUDERIC JEAN | 12-175-022 | 10 | 1 800 | | | | FRONTENAC | CEDEVIERES | Eaux SUPERFICIELLES | F | WA0113461 |
| 12 | 12023 | COURT ALEXANDRE | 12-175-020 | 25 | 17 640 | | | | FRONTENAC | CEDEVIERES | Eaux SUPERFICIELLES | F | WA0113461 |
| 12 | 12023 | COURT ALEXANDRE | 12-175-001 | 30 | 19 600 | | | | FRONTENAC | CEDEVIERES | Eaux SUPERFICIELLES | F | WA0113461 |
| 46 | 46057 | CUMA D'ARCAMBAL | 46-175-023 | 250 | 58 800 | | | | FRONTENAC | CEDEVIERES | Eaux SUPERFICIELLES | F | WA0113461 |
| 46 | 46058 | CUMA DE CEDEVIERES | 46-175-024 | 80 | 9 210 | | | | FRONTENAC | CEDEVIERES | Eaux SUPERFICIELLES | F | WA0113461 |
| 46 | 46066 | DELPECH GREGOIRE | 46-175-028 | 25 | 5 800 | | | | FRONTENAC | CEDEVIERES | Eaux SUPERFICIELLES | F | WA0113461 |
| 12 | 12027 | DELPECH MARC | 12-175-024 | 20 | 0 | | | | FRONTENAC | CEDEVIERES | Eaux SUPERFICIELLES | F | WA0113461 |
| 12 | 12027 | DELPECH MARC | 12-175-025 | 20 | 0 | | | | FRONTENAC | CEDEVIERES | Eaux SUPERFICIELLES | F | WA0113461 |
| 12 | 12027 | DELPECH MARC | 12-175-026 | 60 | 0 | | | | FRONTENAC | CEDEVIERES | Eaux SUPERFICIELLES | F | WA0113461 |
| 46 | 46073 | DUPOUR DIDIER | 46-175-028 | 60 | 3 450 | | | 1 000 | FRONTENAC | CEDEVIERES | Eaux SUPERFICIELLES | M | WA0113461 |
| 46 | 46076 | EARL ALAIN SOLIE | 46-175-029 | 45 | 44 100 | | | | FRONTENAC | CEDEVIERES | Eaux SUPERFICIELLES | M | WA0113461 |
| 46 | 46078 | EARL D'ANDRESSAC | 46-175-031 | 60 | 19 600 | | | 10 000 | FRONTENAC | CEDEVIERES | Eaux SUPERFICIELLES | M | WA0113461 |
| 12 | 12049 | EARL DE LA BASTYRIE | 12-175-024 | 40 | 4 900 | | | | FRONTENAC | CEDEVIERES | Eaux SUPERFICIELLES | F | WA0113461 |
| 12 | 12049 | EARL DE LA BASTYRIE | 12-175-025 | 30 | 13 720 | | | | FRONTENAC | CEDEVIERES | Eaux SUPERFICIELLES | F | WA0113461 |
| 12 | 12051 | EARL DE LA CAMBONIE | 12-175-029 | 10 | 0 | | | | FRONTENAC | CEDEVIERES | Eaux SUPERFICIELLES | F | WA0113461 |
| 46 | 46086 | EARL DE LA GARROUBE | 46-175-033 | 40 | 24 500 | | | 4 000 | FRONTENAC | CEDEVIERES | Eaux SUPERFICIELLES | F | WA0113461 |
| 46 | 46086 | EARL DE LA GARROUBE | 46-175-032 | 40 | 39 200 | | | 5 000 | FRONTENAC | CEDEVIERES | Eaux SUPERFICIELLES | F | WA0113461 |
| 46 | 46086 | EARL DE LA GARROUBE | 46-175-032 | 40 | 39 200 | | | 5 000 | FRONTENAC | CEDEVIERES | Eaux SUPERFICIELLES | F | WA0113461 |
| 46 | 46086 | EARL DE LA GARROUBE | 46-175-032 | 35 | 7 840 | | | 2 000 | FRONTENAC | CEDEVIERES | Eaux SUPERFICIELLES | F | WA0113461 |
| 12 | 12053 | EARL DE LA GARROUBE | 12-175-036 | 25 | 5 290 | | | | FRONTENAC | CEDEVIERES | Eaux SUPERFICIELLES | M | WA0113461 |
| 12 | 12053 | EARL DE LA GARROUBE | 12-175-037 | 25 | 5 290 | | | | FRONTENAC | CEDEVIERES | Eaux SUPERFICIELLES | M | WA0113461 |
| 12 | 12053 | EARL DE LA GARROUBE | 12-175-038 | 20 | 9 600 | | | | FRONTENAC | CEDEVIERES | Eaux SUPERFICIELLES | M | WA0113461 |
| 12 | 12053 | EARL DE LA GARROUBE | 12-175-039 | 20 | 8 620 | | | | FRONTENAC | CEDEVIERES | Eaux SUPERFICIELLES | M | WA0113461 |
| 46 | 46089 | EARL DE LAYCA | 46-175-035 | 30 | 2 940 | | | | FRONTENAC | CEDEVIERES | Eaux SUPERFICIELLES | F | WA0113461 |
| 46 | 46089 | EARL DE LAYCA | 46-175-036 | 40 | 29 400 | | | | FRONTENAC | CEDEVIERES | Eaux SUPERFICIELLES | F | WA0113461 |
| 46 | 46095 | EARL DE NUILLES | 46-175-038 | 40 | 2 940 | | | | FRONTENAC | CEDEVIERES | Eaux SUPERFICIELLES | F | WA0113461 |
| 46 | 46095 | EARL DE NUILLES | 46-175-039 | 40 | 7 840 | | | | FRONTENAC | CEDEVIERES | Eaux SUPERFICIELLES | M | WA0113461 |
| 46 | 46095 | EARL DE NUILLES | 46-175-037 | 40 | 39 200 | | | 300 | FRONTENAC | CEDEVIERES | Eaux SUPERFICIELLES | F | WA0113461 |
| 46 | 46097 | EARL DE PREMIAC | 46-175-041 | 35 | 8 620 | | | | FRONTENAC | CEDEVIERES | Eaux SUPERFICIELLES | F | WA0113461 |
| 46 | 46097 | EARL DE PREMIAC | 46-175-040 | 55 | 39 200 | | | 5 000 | FRONTENAC | CEDEVIERES | Eaux SUPERFICIELLES | F | WA0113461 |
| 46 | 46099 | EARL DELPEBLE | 46-175-042 | 70 | 21 420 | | | | FRONTENAC | CEDEVIERES | Eaux SUPERFICIELLES | F | WA0113461 |

Lot dom amont

| | | | | | | | | | | | | | |
|----|-------|-------------------------------------|------------|--------|--------|--------|--|--|-------------------------------------|--------------------|---------------------|---|-----------------------|
| 12 | 12109 | GAREC DE LA GRANVIERE | 12-175-065 | 20 | 1 560 | | | | LE MOULIN D'OLY | GRAND VABRE | EAUX SUPERFICIELLES | M | 121194 |
| 12 | 12109 | GAREC DE LA GRANVIERE | 12-175-066 | 30 | 2 540 | | | | GRAND VABRE | GRAND VABRE | EAUX SUPERFICIELLES | F | 121188 |
| 12 | 12109 | GAREC DE LA GRANVIERE | 12-175-097 | 33 | 3 320 | | | | CARNEJAC | SANT PATHEM | EAUX SUPERFICIELLES | F | 121142 |
| 12 | 12109 | GAREC DE LA GRANVIERE | 12-175-151 | 20 | 980 | | | | | GRAND VABRE | EAUX SUPERFICIELLES | F | 98_A2M_3369 |
| 12 | 12112 | GAREC DE LA VALLEE DU LOT | 12-175-098 | 27 | 4 900 | | | | | SANT PATHEM | EAUX SUPERFICIELLES | F | 98A2M30746 |
| 12 | 12112 | GAREC DE LA VALLEE DU LOT | 12-175-100 | 30 | 8 820 | | | | | SANT SAINTIN | EAUX SUPERFICIELLES | F | |
| 15 | 13608 | GAREC DE LAGARROUSTE | 15-175-002 | 30 | 4 410 | | | | LA GARROUSTE | SANAC VENZAIS | EAUX SUPERFICIELLES | M | WA094022 |
| 12 | 12114 | GAREC DE LAMOTIERRE | 12-175-103 | [B0] | 5 880 | | | | | CAPDENAC GARE | EAUX SUPERFICIELLES | M | WA11508 |
| 12 | 12114 | GAREC DE LAMOTIERRE | 12-175-104 | 30 | 29 400 | | | | | SANT PATHEM | EAUX SUPERFICIELLES | F | W021131 |
| 12 | 12116 | GAREC DE PORT D'AGRES | 12-175-106 | 30 | 1 940 | | | | | SANT PATHEM | EAUX SUPERFICIELLES | F | W021131 |
| 12 | 12116 | GAREC DE PORT D'AGRES | 12-175-108 | 30 | 2 340 | | | | | SANT PATHEM | EAUX SUPERFICIELLES | F | W021131 |
| 13 | 12117 | GAREC DE PUCHLABEA | 12-175-109 | [B0] | 4 300 | | | | | ELAGNAC | EAUX SUPERFICIELLES | F | WA03221 |
| 46 | 46135 | GAREC DE RAU | 46-175-063 | 30 | 4 410 | | | | LES CONDAMNÉS | ST MARTIN LABOUVAL | EAUX SUPERFICIELLES | F | |
| 46 | 46135 | GAREC DE RAU | 46-175-062 | 40 | 15 880 | | | | ISLE DE FREMAC | LARNAOOL | EAUX SUPERFICIELLES | F | |
| 46 | 46136 | GAREC DE REGANHAC | 46-175-025 | 0 | 0 | | | | RIVIERE DE COTY | LAMAGDELAINE | EAUX SUPERFICIELLES | F | WA013641 |
| 46 | 46136 | GAREC DE REGANHAC | 46-175-024 | 40 | 7 840 | | | | | LAMAGDELAINE | EAUX SUPERFICIELLES | M | 131117 |
| 46 | 46136 | GAREC DE REGANHAC | 46-175-067 | 40 | 9 800 | | | | LA RIVIERE: SAVANAC | LAMAGDELAINE | EAUX SUPERFICIELLES | M | A013479 |
| 46 | 46136 | GAREC DE REGANHAC | 46-175-065 | 40 | 9 800 | | | | REGANHAC | LAMAGDELAINE | EAUX SUPERFICIELLES | M | 131493 |
| 46 | 46136 | GAREC DE REGANHAC | 46-175-066 | 40 | 24 735 | | | | RANDALS | LAMAGDELAINE | EAUX SUPERFICIELLES | F | 13402 |
| 46 | 46137 | GAREC DE SALIME | 46-175-074 | 15 | 0 | | | | LE CAMP DE LA CAMARIE | ST MARTIN LABOUVAL | EAUX SUPERFICIELLES | M | |
| 46 | 46137 | GAREC DE SALIME | 46-175-068 | 20 | 980 | | | | PARADOU LA LOCE | CENETIEBES | EAUX SUPERFICIELLES | M | 111445 |
| 46 | 46137 | GAREC DE SALIME | 46-175-069 | 20 | 3 320 | | | | SADOU | LARNAOOL | EAUX SUPERFICIELLES | M | |
| 46 | 46137 | GAREC DE SALIME | 46-175-071 | 20 | 4 310 | | | | RIVIERE PREMMAC | LARNAOOL | EAUX SUPERFICIELLES | M | |
| 46 | 46137 | GAREC DE SALIME | 46-175-070 | 20 | 8 820 | | | | SOUS L'ANGLE | LARNAOOL | EAUX SUPERFICIELLES | M | |
| 46 | 46137 | GAREC DE SALIME | 46-175-073 | 30 | 9 400 | | | | TIT LE BASSE | ST MARTIN LABOUVAL | EAUX SUPERFICIELLES | M | |
| 46 | 46137 | GAREC DE SALIME | 46-175-072 | 20 | 11 760 | | | | LES GRAVES | LARNAOOL | EAUX SUPERFICIELLES | M | |
| 46 | 46163 | GAREC DES PLAINES | 46-175-077 | 50 | 14 700 | | | | VELLES | VERES | EAUX SUPERFICIELLES | M | WA015454 |
| 46 | 46163 | GAREC DES PLAINES | 46-175-076 | 40 | 980 | | | | RIVIERE BASSE | ARCAMBAL | EAUX SUPERFICIELLES | F | WA011089 |
| 46 | 46163 | GAREC DES PLAINES | 46-175-125 | 40 | 16 170 | | | | RIVIERE DE COTY | LAMAGDELAINE | EAUX SUPERFICIELLES | F | WA011361 |
| 46 | 46163 | GAREC DES PLAINES | 46-175-075 | 30 | 0 | | | | LES CARATIERS | ARCAMBAL | EAUX SUPERFICIELLES | F | WA015694 |
| 46 | 46163 | GAREC DES PLAINES | 46-175-072 | 50 | 2 150 | | | | RIVIERE DE COTY | LAMAGDELAINE | EAUX SUPERFICIELLES | M | WA023459 |
| 12 | 12129 | GAREC DES RIVES DU LOT | 12-175-113 | 30 | 12 340 | | | | | LAMAGDELAINE | EAUX SUPERFICIELLES | F | WA023459 |
| 12 | 12129 | GAREC DES RIVES DU LOT | 12-175-116 | 30 | 14 700 | | | | LAVINHAC LE HAUT | LAMAGDELAINE | EAUX SUPERFICIELLES | F | WA023459 |
| 12 | 12130 | GAREC DES SABLES FINS | 12-175-117 | 30 | 17 080 | | | | LAVINHAC LE HAUT | LAMAGDELAINE | EAUX SUPERFICIELLES | F | WA023459 |
| 12 | 12130 | GAREC DES SABLES FINS | 12-175-118 | 23 | 17 510 | | | | CAPDENAC GARE | CAPDENAC GARE | EAUX SUPERFICIELLES | F | 11588 |
| 46 | 46166 | GAREC DU JY | 46-175-128 | 50 | 6 860 | | | | CADREU | CADREU | EAUX SUPERFICIELLES | F | 11509 |
| 46 | 46166 | GAREC DU JY | 46-175-078 | 30 | 14 700 | | | | LE CHAMPS DU RAT | CADREU | EAUX SUPERFICIELLES | F | WA014392 |
| 12 | 12135 | GAREC DU MAS PAILLES ET MALATERRE | 12-175-124 | 40 | 18 620 | | | | LES COMAUNAUX | CADREU | EAUX SUPERFICIELLES | F | |
| 12 | 12135 | GAREC DU MAS PAILLES ET MALATERRE | 12-175-125 | 35 | 17 640 | | | | | CAPDENAC GARE | EAUX SUPERFICIELLES | M | 131137 |
| 12 | 12135 | GAREC DU MAS PAILLES ET MALATERRE | 12-175-123 | [P0] | 980 | | | | | CAPDENAC GARE | EAUX SUPERFICIELLES | M | 131137 |
| 46 | 46171 | GAREC LA COZELLE | 46-175-086 | 30 | 49 000 | | | | LE BOURG | CAPDENAC GARE | EAUX SUPERFICIELLES | M | 1454031 |
| 46 | 46176 | GAREC LOU CHEVALLEIS | 46-175-087 | 40 | 14 700 | | | | MONTEBRUN | MONTEBRUN | EAUX SUPERFICIELLES | F | |
| 46 | 46177 | GAREC RAMES ET FILS | 46-175-129 | 30 | 4 700 | | | | L'ILE DE GAILLOT | FAYCELLES | EAUX SUPERFICIELLES | F | 01W21441 |
| 46 | 46178 | GAREC RAMES ET FILS / DUFOUR DIDIER | 46-175-030 | 60 | 39 200 | 1 000 | | | LA COUL | CAJARC | EAUX SUPERFICIELLES | M | 01W236039 |
| 12 | 12141 | GAREC ROUALDES | 12-175-137 | 30 | 1 000 | 10 000 | | | ANDRESSAC | CAJARC | EAUX SUPERFICIELLES | M | WA011364 |
| 12 | 12141 | GAREC ROUALDES | 12-175-138 | 40 | 3 880 | | | | AGRES | SANT PATHEM | EAUX SUPERFICIELLES | F | WA006A97 |
| 46 | 46196 | GAREC ST ABRE | 46-175-055 | 15 | 4 110 | | | | ROC DU TOYS | SANT PATHEM | EAUX SUPERFICIELLES | F | W01231541 |
| 46 | 46196 | GAREC ST ABRE | 46-175-056 | 30 | 35 080 | | | | LES CONDAMNÉS | LARROQUE TOBAC | EAUX SUPERFICIELLES | M | WA093304 |
| 46 | 46180 | GAREC FRANCS | 46-175-068 | 30 | 2 450 | | | | SANT ABRE | LARROQUE TOBAC | EAUX SUPERFICIELLES | F | WA093304 |
| 46 | 46180 | GAREC FRANCS | 46-175-069 | 20 | 2 940 | | | | SALASSE | CALVIGNAC | EAUX SUPERFICIELLES | F | 120194 |
| 46 | 46186 | JOULIAS SEBASTIEN | 46-175-132 | 30 | 300 | | | | LE CASTIGNAL | CALVIGNAC | EAUX SUPERFICIELLES | M | WA01278912394 |
| 46 | 46186 | JOULIAS SEBASTIEN | 46-175-131 | 30 | 980 | | | | LES RIVIERES | ARCAMBAL | EAUX SUPERFICIELLES | M | WA11984 |
| 46 | 46187 | LABRO CHRISTIAN | 46-175-133 | 30 | 0 | | | | LE CARRY, LES CLEDOIS | ARCAMBAL | EAUX SUPERFICIELLES | M | WA113136 |
| 46 | 46188 | LABRO PIERRE | 46-175-092 | 50 | 0 | | | | LE PONT | ST GREY | EAUX SUPERFICIELLES | F | WA0132491 |
| 46 | 46191 | LAFERRIERE MICHEL | 46-175-093 | 35 | 18 500 | | | | PIECH GRANDE RIVIERE BASSE | ST GREY | EAUX SUPERFICIELLES | F | 0133283 |
| 46 | 12460 | LARON BERNARD | 46-175-094 | 80 | 79 300 | | | | CALLEAC | MONTEBRUN | EAUX SUPERFICIELLES | M | 0133283 |
| 46 | 46195 | LARON LUCIEN | 46-175-095 | 30 | 1 470 | | | | CAMP PELLOUR, SENZAC | LARNAOOL | EAUX SUPERFICIELLES | M | WA014375 on WA0133941 |
| 15 | 15961 | LAROCHE CHRISTOPHE | 46-175-097 | 70 | 0 | | | | LE PORT | FROMINAC | EAUX SUPERFICIELLES | M | WA021A072 |
| 46 | 46199 | LAVIGNE JEROME | 15-175-020 | 21 500 | 21 500 | | | | LANDROUZE | CADREU | EAUX SUPERFICIELLES | M | |
| 46 | 46199 | LAVIGNE JEROME | 46-175-098 | 15 | 29 400 | | | | BOUSCAL | SENEZEGUES | EAUX SUPERFICIELLES | F | |
| 46 | 46204 | LUFARD CHRISTIAN | 46-175-102 | 40 | 0 | | | | ABELLES, LE SOULE, LA RIVIERE HAUTE | FAYCELLES | EAUX SUPERFICIELLES | M | |
| 46 | 46204 | LUFARD CHRISTIAN | 46-175-103 | 30 | 9 800 | | | | PASTORAL LILE | ARCAMBAL | EAUX SUPERFICIELLES | M | |
| 46 | 46205 | LUPAU ROBERT | 46-175-104 | 30 | 1 960 | | | | CAY DE RIVIERE | ARCAMBAL | EAUX SUPERFICIELLES | F | 113995 |
| 46 | 46205 | LUPAU ROBERT | 46-175-105 | 30 | 1 960 | | | | BEAUS | ARCAMBAL | EAUX SUPERFICIELLES | M | 113945 |
| 12 | 46207 | MENESSE FREDERIC | 46-175-106 | 40 | 2 390 | | | | REGAIS | ARCAMBAL | EAUX SUPERFICIELLES | M | |
| 46 | 46207 | MOLIS JEAN-PIERRE | 46-175-106 | 40 | 23 200 | | | | LES CHAMPS | SANT PATHEM | EAUX SUPERFICIELLES | M | WA0115900 |

| DDPT | CODE DU | NOM | ID PRELEVEMENT | DEBIT (m3/s) | V DEBIT 15/12/2016 | V DEBIT 01/01/2016 | V DEBIT 01/01/2016 | LEB-DIT PR | COMMUNE PA | TYPE PRELEVEMENT | N°-IMMOBILE |
|------|---------|--------------------------|----------------|--------------|--------------------|--------------------|--------------------|------------------|------------------|---------------------|-------------|
| 47 | 47024 | BENIER MICHEL | 47-93-461 | 20 | 11 662 | 2 440 | 2 440 | LOCHE | MONTPEZAT | Eaux SUPERFICIELLES | F |
| 47 | 47024 | BENIER MICHEL | 47-93-462 | 20 | 12 000 | 2 400 | 2 400 | LACHE | MONTPEZAT | Eaux SOUTERRAINES | F |
| 47 | 47045 | CARLES CHRISTIAN | 47-93-461 | 30 | 8 750 | | | PRÉS DE L'ACROUE | SAINTE-GEORGES | Eaux SOUTERRAINES | F |
| 47 | 47092 | EARL BROPEREJA | 47-93-112 | 20 | 730 | | 8 000 | PRÉS DE L'ACROUE | SAINTE-GEORGES | Eaux SOUTERRAINES | F |
| 47 | 47124 | EARL DE GUILLOINET | 47-93-150 | 40 | 20 000 | | | VIGNE DE LAURSE | MONTPEZAT | Eaux SOUTERRAINES | F |
| 47 | 47141 | EARL DE LOCHE | 47-93-174 | 3 | 0 | | | LUSAC | SAINTE-SANDOR | Eaux SOUTERRAINES | F |
| 47 | 47141 | EARL DE LOCHE | 47-93-173 | 30 | 2 800 | | | CAMP DE SOUBRE | MONTPEZAT | Eaux SOUTERRAINES | M |
| 47 | 47141 | EARL DE LOCHE | 47-93-175 | 30 | 9 800 | | | LOCHE | MONTPEZAT | Eaux SOUTERRAINES | F |
| 47 | 47141 | EARL DE LOCHE | 47-93-176 | 23 | 18 200 | | | GRAND PNE | MONTPEZAT | Eaux SOUTERRAINES | F |
| 47 | 47220 | EARL PECH LANDIER | 47-93-277 | 6 | 18 000 | 7 200 | | PRÉS DE L'ACROUE | MONTPEZAT | Eaux SOUTERRAINES | F |
| 47 | 47223 | EARL PEPINIERES MARTINET | 47-93-279 | 40 | 20 500 | | | PRÉS DE L'ACROUE | SAINTE-GEORGES | Eaux SOUTERRAINES | F |
| 47 | 47226 | EARL POUSSOU | 47-93-392 | 25 | 10 000 | | 4 000 | BAREYROT | ALLEZET-CAZENUVE | Eaux SOUTERRAINES | F |
| 47 | 47226 | EARL POUSSOU | 47-93-393 | 25 | 10 000 | | 5 000 | ALLEG | ALLEZET-CAZENUVE | Eaux SOUTERRAINES | F |
| 47 | 47226 | EARL POUSSOU | 47-93-394 | 25 | 15 000 | | 5 000 | LAVASSE | ALLEZET-CAZENUVE | Eaux SOUTERRAINES | F |
| 47 | 47245 | GASE DU GABRIEL B | 47-93-289 | 30 | 8 000 | | | SAUVAGE | MONTPEZAT | Eaux SOUTERRAINES | M |
| 47 | 47245 | GASE DU GABRIEL B | 47-93-285 | 5 | 9 000 | | | RYREBITE | MONTPEZAT | Eaux SOUTERRAINES | F |
| 47 | 47280 | GURLAUME DORNIQUE | 47-93-467 | 20 | 4 000 | | | LADOUX | MONTPEZAT | Eaux SOUTERRAINES | F |
| 47 | 47290 | LACOMBE VINCENT | 47-93-334 | 6 | 3 500 | | | PALET | SAINTE-GEORGES | Eaux SOUTERRAINES | F |
| 47 | 47290 | LACOMBE VINCENT | 47-93-335 | 8 | 4 700 | | | RUPPEAU | SAINTE-GEORGES | Eaux SOUTERRAINES | F |
| 47 | 47312 | MAS VINCENT | 47-93-528 | 15 | 2 800 | | | GRANDES PIECES | SAINTE-SANDOR | Eaux SOUTERRAINES | F |
| 47 | 47312 | MAS VINCENT | 47-93-529 | 20 | 9 800 | | | CHAYSELOUST | SAINTE-SANDOR | Eaux SOUTERRAINES | F |
| 47 | 47312 | MAS VINCENT | 47-93-530 | 20 | 9 800 | | | SAINTE-SANDOR | SAINTE-SANDOR | Eaux SOUTERRAINES | F |
| 47 | 47312 | MAS VINCENT | 47-93-531 | 20 | 12 600 | | | PRÉS DE GANVILLE | SAINTE-SANDOR | Eaux SOUTERRAINES | F |
| 47 | 47316 | MAZZOCO ALAIN | 47-93-357 | 15 | 4 000 | | | BOURANES | TEMPELE-SUR-LOT | Eaux SOUTERRAINES | F |
| 47 | 47322 | SALANT JACQUES | 47-93-405 | 30 | 17 500 | | | ROCHE | ALLEZET-CAZENUVE | Eaux SOUTERRAINES | F |
| 47 | 47374 | SCOA DU SOUS BOIS | 47-93-444 | 134 | 14 000 | | | LACAZE | MONTPEZAT | Eaux SOUTERRAINES | F |
| 47 | 47374 | SCOA DU SOUS BOIS | 47-93-445 | 134 | 14 000 | | | SAUVAGE | MONTPEZAT | Eaux SOUTERRAINES | F |
| 47 | 47374 | SCOA DU SOUS BOIS | 47-93-446 | 134 | 14 000 | | | ESTOUQUERNE | MONTPEZAT | Eaux SOUTERRAINES | F |
| 47 | 47374 | SCOA DU SOUS BOIS | 47-93-447 | 134 | 14 000 | | | PIÈCE BASSE | MONTPEZAT | Eaux SOUTERRAINES | F |
| 47 | 47374 | SCOA DU SOUS BOIS | 47-93-448 | 134 | 14 000 | | | CHOUZAC | MONTPEZAT | Eaux SOUTERRAINES | F |
| 47 | 47374 | SCOA DU SOUS BOIS | 47-93-449 | 134 | 14 000 | | | LOCHES | MONTPEZAT | Eaux SOUTERRAINES | F |
| 47 | 47374 | SCOA DU SOUS BOIS | 47-93-450 | 134 | 14 000 | | | SOULIAC | ROUSSAS | Eaux SOUTERRAINES | F |
| 47 | 47374 | SCOA DU SOUS BOIS | 47-93-451 | 5,5 | 12 000 | | | | | | |
| 47 | 47374 | SCOA DU SOUS BOIS | 47-93-452 | 5,5 | 12 000 | | | | | | |
| 47 | 47374 | SCOA DU SOUS BOIS | 47-93-453 | 5,5 | 12 000 | | | | | | |
| 47 | 47374 | SCOA DU SOUS BOIS | 47-93-454 | 5,5 | 12 000 | | | | | | |
| 47 | 47374 | SCOA DU SOUS BOIS | 47-93-455 | 5,5 | 12 000 | | | | | | |
| 47 | 47374 | SCOA DU SOUS BOIS | 47-93-456 | 5,5 | 12 000 | | | | | | |
| 47 | 47374 | SCOA DU SOUS BOIS | 47-93-457 | 5,5 | 12 000 | | | | | | |
| 47 | 47374 | SCOA DU SOUS BOIS | 47-93-458 | 5,5 | 12 000 | | | | | | |
| 47 | 47374 | SCOA DU SOUS BOIS | 47-93-459 | 5,5 | 12 000 | | | | | | |
| 47 | 47374 | SCOA DU SOUS BOIS | 47-93-460 | 5,5 | 12 000 | | | | | | |
| 47 | 47374 | SCOA DU SOUS BOIS | 47-93-461 | 5,5 | 12 000 | | | | | | |
| 47 | 47374 | SCOA DU SOUS BOIS | 47-93-462 | 5,5 | 12 000 | | | | | | |
| 47 | 47374 | SCOA DU SOUS BOIS | 47-93-463 | 5,5 | 12 000 | | | | | | |
| 47 | 47374 | SCOA DU SOUS BOIS | 47-93-464 | 5,5 | 12 000 | | | | | | |
| 47 | 47374 | SCOA DU SOUS BOIS | 47-93-465 | 5,5 | 12 000 | | | | | | |
| 47 | 47374 | SCOA DU SOUS BOIS | 47-93-466 | 5,5 | 12 000 | | | | | | |
| 47 | 47374 | SCOA DU SOUS BOIS | 47-93-467 | 5,5 | 12 000 | | | | | | |
| 47 | 47374 | SCOA DU SOUS BOIS | 47-93-468 | 5,5 | 12 000 | | | | | | |
| 47 | 47374 | SCOA DU SOUS BOIS | 47-93-469 | 5,5 | 12 000 | | | | | | |
| 47 | 47374 | SCOA DU SOUS BOIS | 47-93-470 | 5,5 | 12 000 | | | | | | |
| 47 | 47374 | SCOA DU SOUS BOIS | 47-93-471 | 5,5 | 12 000 | | | | | | |
| 47 | 47374 | SCOA DU SOUS BOIS | 47-93-472 | 5,5 | 12 000 | | | | | | |
| 47 | 47374 | SCOA DU SOUS BOIS | 47-93-473 | 5,5 | 12 000 | | | | | | |
| 47 | 47374 | SCOA DU SOUS BOIS | 47-93-474 | 5,5 | 12 000 | | | | | | |
| 47 | 47374 | SCOA DU SOUS BOIS | 47-93-475 | 5,5 | 12 000 | | | | | | |
| 47 | 47374 | SCOA DU SOUS BOIS | 47-93-476 | 5,5 | 12 000 | | | | | | |
| 47 | 47374 | SCOA DU SOUS BOIS | 47-93-477 | 5,5 | 12 000 | | | | | | |
| 47 | 47374 | SCOA DU SOUS BOIS | 47-93-478 | 5,5 | 12 000 | | | | | | |
| 47 | 47374 | SCOA DU SOUS BOIS | 47-93-479 | 5,5 | 12 000 | | | | | | |
| 47 | 47374 | SCOA DU SOUS BOIS | 47-93-480 | 5,5 | 12 000 | | | | | | |
| 47 | 47374 | SCOA DU SOUS BOIS | 47-93-481 | 5,5 | 12 000 | | | | | | |
| 47 | 47374 | SCOA DU SOUS BOIS | 47-93-482 | 5,5 | 12 000 | | | | | | |
| 47 | 47374 | SCOA DU SOUS BOIS | 47-93-483 | 5,5 | 12 000 | | | | | | |
| 47 | 47374 | SCOA DU SOUS BOIS | 47-93-484 | 5,5 | 12 000 | | | | | | |
| 47 | 47374 | SCOA DU SOUS BOIS | 47-93-485 | 5,5 | 12 000 | | | | | | |
| 47 | 47374 | SCOA DU SOUS BOIS | 47-93-486 | 5,5 | 12 000 | | | | | | |
| 47 | 47374 | SCOA DU SOUS BOIS | 47-93-487 | 5,5 | 12 000 | | | | | | |
| 47 | 47374 | SCOA DU SOUS BOIS | 47-93-488 | 5,5 | 12 000 | | | | | | |
| 47 | 47374 | SCOA DU SOUS BOIS | 47-93-489 | 5,5 | 12 000 | | | | | | |
| 47 | 47374 | SCOA DU SOUS BOIS | 47-93-490 | 5,5 | 12 000 | | | | | | |
| 47 | 47374 | SCOA DU SOUS BOIS | 47-93-491 | 5,5 | 12 000 | | | | | | |
| 47 | 47374 | SCOA DU SOUS BOIS | 47-93-492 | 5,5 | 12 000 | | | | | | |
| 47 | 47374 | SCOA DU SOUS BOIS | 47-93-493 | 5,5 | 12 000 | | | | | | |
| 47 | 47374 | SCOA DU SOUS BOIS | 47-93-494 | 5,5 | 12 000 | | | | | | |
| 47 | 47374 | SCOA DU SOUS BOIS | 47-93-495 | 5,5 | 12 000 | | | | | | |
| 47 | 47374 | SCOA DU SOUS BOIS | 47-93-496 | 5,5 | 12 000 | | | | | | |
| 47 | 47374 | SCOA DU SOUS BOIS | 47-93-497 | 5,5 | 12 000 | | | | | | |
| 47 | 47374 | SCOA DU SOUS BOIS | 47-93-498 | 5,5 | 12 000 | | | | | | |
| 47 | 47374 | SCOA DU SOUS BOIS | 47-93-499 | 5,5 | 12 000 | | | | | | |
| 47 | 47374 | SCOA DU SOUS BOIS | 47-93-500 | 5,5 | 12 000 | | | | | | |
| 47 | 47374 | SCOA DU SOUS BOIS | 47-93-501 | 5,5 | 12 000 | | | | | | |
| 47 | 47374 | SCOA DU SOUS BOIS | 47-93-502 | 5,5 | 12 000 | | | | | | |
| 47 | 47374 | SCOA DU SOUS BOIS | 47-93-503 | 5,5 | 12 000 | | | | | | |
| 47 | 47374 | SCOA DU SOUS BOIS | 47-93-504 | 5,5 | 12 000 | | | | | | |
| 47 | 47374 | SCOA DU SOUS BOIS | 47-93-505 | 5,5 | 12 000 | | | | | | |
| 47 | 47374 | SCOA DU SOUS BOIS | 47-93-506 | 5,5 | 12 000 | | | | | | |
| 47 | 47374 | SCOA DU SOUS BOIS | 47-93-507 | 5,5 | 12 000 | | | | | | |
| 47 | 47374 | SCOA DU SOUS BOIS | 47-93-508 | 5,5 | 12 000 | | | | | | |
| 47 | 47374 | SCOA DU SOUS BOIS | 47-93-509 | 5,5 | 12 000 | | | | | | |
| 47 | 47374 | SCOA DU SOUS BOIS | 47-93-510 | 5,5 | 12 000 | | | | | | |
| 47 | 47374 | SCOA DU SOUS BOIS | 47-93-511 | 5,5 | 12 000 | | | | | | |
| 47 | 47374 | SCOA DU SOUS BOIS | 47-93-512 | 5,5 | 12 000 | | | | | | |
| 47 | 47374 | SCOA DU SOUS BOIS | 47-93-513 | 5,5 | 12 000 | | | | | | |
| 47 | 47374 | SCOA DU SOUS BOIS | 47-93-514 | 5,5 | 12 000 | | | | | | |
| 47 | 47374 | SCOA DU SOUS BOIS | 47-93-515 | 5,5 | 12 000 | | | | | | |
| 47 | 47374 | SCOA DU SOUS BOIS | 47-93-516 | 5,5 | 12 000 | | | | | | |
| 47 | 47374 | SCOA DU SOUS BOIS | 47-93-517 | 5,5 | 12 000 | | | | | | |
| 47 | 47374 | SCOA DU SOUS BOIS | 47-93-518 | 5,5 | 12 000 | | | | | | |
| 47 | 47374 | SCOA DU SOUS BOIS | 47-93-519 | 5,5 | 12 000 | | | | | | |
| 47 | 47374 | SCOA DU SOUS BOIS | 47-93-520 | 5,5 | 12 000 | | | | | | |
| 47 | 47374 | SCOA DU SOUS BOIS | 47-93-521 | 5,5 | 12 000 | | | | | | |
| 47 | 47374 | SCOA DU SOUS BOIS | 47-93-522 | 5,5 | 12 000 | | | | | | |
| 47 | 47374 | SCOA DU SOUS BOIS | 47-93-523 | 5,5 | 12 000 | | | | | | |
| 47 | 47374 | SCOA DU SOUS BOIS | 47-93-524 | 5,5 | 12 000 | | | | | | |
| 47 | 47374 | SCOA DU SOUS BOIS | 47-93-525 | 5,5 | 12 000 | | | | | | |
| 47 | 47374 | SCOA DU SOUS BOIS | 47-93-526 | 5,5 | 12 000 | | | | | | |
| 47 | 47374 | SCOA DU SOUS BOIS | 47-93-527 | 5,5 | 12 000 | | | | | | |
| 47 | 47374 | SCOA DU SOUS BOIS | 47-93-528 | 5,5 | 12 000 | | | | | | |
| 47 | 47374 | SCOA DU SOUS | | | | | | | | | |

| | | | | | | | | | | | |
|----|-------|-------------------------------------|-----------|------|-----------|--------|------------------------|----------------------------|--------------------|---|------------------|
| 46 | 46020 | ASA DU PLATAIL DE SERIGNAC | 46-93-006 | 1000 | 585 000 | 15 000 | ORGETEL | MADROIX | Eaux Superficiales | F | |
| 47 | 46021 | ASA DU POMPIDOU | 46-93-009 | 70 | 137 500 | 5 000 | POMPIDOU | SOTURAC | Eaux Superficiales | F | |
| 48 | 47911 | ASA LOT ET BOLDUYSSOU | 47-93-506 | 409 | 295 000 | 3 000 | VIGNALS - STATION L3 | PENNE-VAIGEVANS | Eaux Superficiales | F | |
| 49 | 47911 | ASA LOT ET BOLDUYSSOU | 47-93-507 | 1200 | 1 475 000 | 30 000 | BELLEGARD - STATION L1 | TRÉMONS | Eaux Superficiales | F | |
| 46 | 46025 | ASL RIVIERE DU PAYRAT ET DE CAVANES | 46-93-012 | 60 | 0 | 0 | LA BOCUETTE | CAHORS | Eaux Superficiales | F | |
| 46 | 46025 | ASL RIVIERE DU PAYRAT ET DE CAVANES | 46-93-011 | 30 | 9 800 | 0 | LA BOCUETTE | CAHORS | Eaux Superficiales | F | |
| 46 | 46025 | ASL RIVIERE DU PAYRAT ET DE CAVANES | 46-93-010 | 30 | 19 800 | 0 | ARTIS | CAHORS | Eaux Superficiales | F | |
| 46 | 46026 | ANSCOULTON LE THIBEAU | 46-93-013 | 7 | 2 000 | 240 | LACOMBE | VILLENEUVE-SUR-LOT | Eaux Superficiales | F | 49555 |
| 47 | 47912 | AZE EMBANNIERE | 47-93-051 | 30 | 19 370 | 0 | BOSQUE | CAMBRÉUIL | Eaux Superficiales | F | 649 |
| 47 | 47913 | BAISE PIERRE | 47-93-052 | 30 | 1 960 | 0 | COLEBE | CAMBRÉUIL | Eaux Superficiales | F | |
| 47 | 47916 | BARROT HENRI | 47-93-053 | 17 | 3 150 | 3 320 | BEYREBRUNE | PONGRAVE | Eaux Superficiales | F | |
| 47 | 47918 | BARREAU MICHEL | 47-93-054 | 30 | 11 270 | 0 | BOURDIEU-BLANC | VILLENEUVE-SUR-LOT | Eaux Superficiales | F | 201328 |
| 47 | 47921 | BASTIANEL LAURENT | 47-93-055 | 80 | 6 125 | 0 | MENTAU | SAINTE-ETIENNE-DE-POUGERES | Eaux Superficiales | F | 18780 |
| 47 | 47922 | BASTIANEL PASKAL | 47-93-056 | 70 | 16 650 | 0 | MENTAU | SAINTE-ETIENNE-DE-POUGERES | Eaux Superficiales | F | |
| 47 | 47925 | BERRIS SEBASTIANUS | 47-93-060 | 20 | 2 740 | 0 | FOYS | SAINTE-ETIENNE-DE-POUGERES | Eaux Superficiales | F | 917 |
| 47 | 47927 | BIASOTTO PATRICK | 47-93-064 | 15 | 5 390 | 0 | CHESAIN THIBERLE | PONGRAVE | Eaux Superficiales | F | |
| 47 | 47927 | BIASOTTO PATRICK | 47-93-063 | 15 | 7 640 | 0 | CHESAIN THIBERLE | PONGRAVE | Eaux Superficiales | F | 206303 |
| 47 | 47927 | BIASOTTO PATRICK | 47-93-065 | 35 | 5 310 | 0 | CHESAIN THIBERLE | PONGRAVE | Eaux Superficiales | F | 18572063871 |
| 47 | 47929 | BLANC MICHAEL | 47-93-069 | 35 | 0 | 0 | AS CORDOIS | CAMBRÉUIL | Eaux Superficiales | F | |
| 47 | 47983 | BONNET JEAN-CLAUDE | 47-93-081 | 20 | 680 | 0 | CADAYS | SAINTE-VITE | Eaux Superficiales | F | |
| 47 | 47987 | BOTTIERA ANGELE | 47-93-063 | 2,5 | 1 470 | 0 | LASOERNE | PUDOIS | Eaux Superficiales | M | |
| 47 | 47987 | BOTTIERA ANGELE | 47-93-064 | 2,5 | 1 470 | 0 | GALLOU | PUDOIS | Eaux Superficiales | M | MA02091421 N10H1 |
| 46 | 46035 | BOURDET JOEL | 46-93-016 | 50 | 14 700 | 0 | LA TULIERE | SOTURAC | Eaux Superficiales | M | 932720 |
| 46 | 46037 | BOUQUET CORINNE | 46-93-017 | 20 | 0 | 0 | LES BRUGUES | BOULVE (LE) | Eaux Superficiales | M | |
| 46 | 46038 | BOUYSSIE JEAN-PAUL | 46-93-018 | 2,5 | 1 100 | 0 | PANTOU | CASTELRANC | Eaux Superficiales | M | 0111508 |
| 47 | 47938 | BOUYSSONNE JEAN-FRANCOIS | 47-93-056 | 15 | 13 720 | 0 | BOUGADE | BOURBAN | Eaux Superficiales | F | |
| 46 | 46040 | BRANCHU CHARLES | 46-93-019 | 12 | 2 920 | 0 | LES CROUJETS | TOUZAC | Eaux Superficiales | F | |
| 47 | 47936 | BROCHEL SYLVAIN | 47-93-077 | 35 | 19 800 | 0 | GROUJETS | TRÉMONS | Eaux Superficiales | F | 467068 |
| 46 | 46047 | CASTAGNE BRIC | 46-93-020 | 30 | 3 950 | 0 | LA MARTELLE | BOULVE (LE) | Eaux Superficiales | M | 0182025827 |
| 47 | 47951 | CHALON SERGE | H-93-027 | 20 | 1 820 | 18 200 | LA RIVE | LARITTE-SUR-LOT | Eaux Superficiales | F | |
| 47 | 47951 | CHALON SERGE | 47-93-068 | 20 | 11 790 | 2 400 | GAMOT | LARITTE-SUR-LOT | Eaux Superficiales | F | |
| 47 | 47951 | CHALON SERGE | 47-93-070 | 25 | 13 720 | 3 000 | PERROT | LARITTE-SUR-LOT | Eaux Superficiales | F | WAL14A008 |
| 47 | 47951 | CHALON SERGE | 47-93-069 | 25 | 19 200 | 3 000 | MARDON | LARITTE-SUR-LOT | Eaux Superficiales | F | WAL14A010 |
| 47 | 47951 | CHALON SERGE | 47-93-026 | 64 | 24 050 | 5 700 | MOULIN A VENT | LARITTE-SUR-LOT | Eaux Superficiales | F | W1150117423 |
| 47 | 47951 | CHALON SERGE | 47-93-071 | 20 | 0 | 34 400 | PORTINON | LARITTE-SUR-LOT | Eaux Superficiales | F | |
| 47 | 47956 | CHAUVEL JEAN-FRANCOIS | 47-93-077 | 30 | 0 | 0 | PECHAGOU | PONGRAVE | Eaux Superficiales | F | |
| 47 | 47956 | CHAUVEL JEAN-FRANCOIS | 47-93-078 | 30 | 20 530 | 0 | LA MAISON | PONGRAVE | Eaux Superficiales | F | |
| 47 | 47956 | CHAUVEL JEAN-FRANCOIS | 47-93-079 | 30 | 0 600 | 1 000 | TULIERE | PONGRAVE | Eaux Superficiales | F | |
| 46 | 46050 | CIECH ANDRE | 46-93-023 | 11 | 8 820 | 0 | TOURAC | PUY LEVRIQUE | Eaux Superficiales | F | 0071 |
| 46 | 46051 | COMBELLER CHRISTIAN | 46-93-025 | 8 | 0 | 0 | MAISON NEUVE | CAHORS | Eaux Superficiales | F | |
| 46 | 46051 | COMBELLER CHRISTIAN | 46-93-024 | 15 | 5 800 | 0 | LES TULIERES | CAHORS | Eaux Superficiales | M | WAG113568 |
| 46 | 46051 | COMBELLER CHRISTIAN | 46-93-026 | 8 | 0 | 0 | BONDUTAP | CAHORS | Eaux Superficiales | F | 146804547 |
| 47 | 47959 | CONTE ETIENNETTE | 47-93-081 | 20 | 6 660 | 0 | LA BEAUCE | GRANGES-SUR-LOT | Eaux Superficiales | F | |
| 47 | 47959 | CONTE ETIENNETTE | 47-93-080 | 15 | 0 | 0 | ROUBY | TEMPLE-SUR-LOT | Eaux Superficiales | F | 5090 |
| 47 | 47963 | CROZAT DENIS | 47-93-083 | 35 | 20 090 | 0 | SABONN | VILLENEUVE-SUR-LOT | Eaux Superficiales | F | |
| 46 | 46059 | CUMA DE PARNAC | 46-93-027 | 60 | 22 030 | 0 | LA MESTRIE | VILLENEUVE-SUR-LOT | Eaux Superficiales | F | |
| 46 | 46060 | CURT PIERRE | 46-93-029 | 50 | 4 900 | 0 | LES CONDAMNÉS | PARNAC | Eaux Superficiales | F | |
| 46 | 46060 | CURT PIERRE | 46-93-028 | 30 | 3 920 | 0 | BALAT DE ROUX - CARROS | ALBAS | Eaux Superficiales | F | 46001007 |
| 46 | 46061 | DAL LIO DENISE | 46-93-020 | 30 | 14 700 | 0 | CARROS | ALBAS | Eaux Superficiales | F | 46001006 |
| 47 | 47964 | DAL MOLIN DAVID | 47-93-088 | 12 | 2 740 | 1 200 | LE CAPMAY | SOTURAC | Eaux Superficiales | F | 937198 |
| 47 | 47964 | DAL MOLIN DAVID | 47-93-089 | 15 | 4 110 | 2 400 | AU VIGNOBLE | LARITTE-SUR-LOT | Eaux Superficiales | F | |
| 47 | 47964 | DAL MOLIN DAVID | 47-93-087 | 12 | 5 480 | 0 | ST PHILIP-VIGNOBLE | LARITTE-SUR-LOT | Eaux Superficiales | F | |
| 47 | 47965 | DAL MOLIN JEAN | 47-93-086 | 30 | 2 940 | 0 | LE CAMP DE LA HUTTE | LARITTE-SUR-LOT | Eaux Superficiales | F | 87665 |
| 47 | 47965 | DAL MOLIN JEAN | 47-93-085 | 20 | 19 600 | 0 | PTOURET | BOURBAN | Eaux Superficiales | F | 6691 |
| 47 | 47965 | DAL MOLIN JEAN | 47-93-084 | 40 | 19 600 | 0 | PTOURET | BOURBAN | Eaux Superficiales | F | 6692 |
| 47 | 47965 | DAL MOLIN SEBASTIEN | 47-93-036 | 30,0 | 3 920 | 20 000 | LES PILONS | PORT-SAINTE-MARIE | Eaux Superficiales | F | |
| 47 | 47972 | DEBRAT JEAN BERNARD | 47-93-161 | 75 | 49 000 | 0 | BARBAT | SAINTE-MARIE | Eaux Superficiales | M | |
| 47 | 47975 | DELSIC BERNARD | 47-93-095 | 30 | 8 575 | 0 | SAINTE-VITE | SAINTE-MARIE | Eaux Superficiales | M | 718 |
| 47 | 47976 | DELSIC BERNARD | 47-93-096 | 20 | 680 | 0 | CLARET | CAMBRÉUIL | Eaux Superficiales | F | 80235 |
| 47 | 47976 | DELSIC BERNARD | 47-93-097 | 20 | 680 | 0 | COLOMBE SUD | CAMBRÉUIL | Eaux Superficiales | F | 80235 |
| 47 | 47978 | DESLAT DANIEL | 47-93-098 | 40 | 0 | 0 | COLOMBE SUD | CAMBRÉUIL | Eaux Superficiales | F | |
| 47 | 47979 | DESTRAT BERNARD | 47-93-099 | 2 | 700 | 0 | PARROS | CAMBRÉUIL | Eaux Superficiales | F | |
| 46 | 46071 | DEVYS ERIC | 46-93-031 | 20 | 0 | 0 | KOUBY | SAINTE-ETIENNE-SUR-LOT | Eaux Superficiales | M | 0111093 |
| 46 | 46071 | DEVYS ERIC | 46-93-032 | 20 | 0 | 0 | REGNAC | CALAMANE | Eaux Superficiales | M | 0111093 |
| 47 | 47982 | DICTION FREDERIC | 47-93-149 | 20 | 5 880 | 800 | LE THIL | SAINTE-ETIENNE-SUR-LOT | Eaux Superficiales | F | 10185ARAD2110754 |

Lot dam aval

| | | | | | | | | | | | | | |
|----|-------|------------------------------|----------|------|--------|--|--|--------|-----------------------|---------------------------|---------------------|---|-----------------|
| 47 | 47131 | EARL DE LEFVALADE | 4749-165 | 66 | 16 865 | | | | LES BETHPAUX | BOURBAN | EALX SUPERFICIELLES | F | WA991246 |
| 47 | 47132 | EARL DE LEFVALADE | 4749-166 | 50 | 17 640 | | | | CARBET | BOURBAN | EALX SUPERFICIELLES | F | 2E5697 |
| 47 | 47140 | EARL DE LIBRETTE | 4749-171 | 30 | 6 860 | | | | LIBRETTE | BOURBAN | EALX SUPERFICIELLES | F | |
| 47 | 47140 | EARL DE LIBRETTE | 4749-169 | 50 | 19 000 | | | | EXTRAPEUX | BOURBAN | EALX SUPERFICIELLES | F | |
| 47 | 47140 | EARL DE LIBRETTE | 4749-170 | 40 | 22 540 | | | | BOURGADE | BOURBAN | EALX SUPERFICIELLES | F | |
| 47 | 47141 | EARL DE LOCHRE | 4749-172 | 30 | 17 830 | | | | LA CHAUSSEE | TEMPLE-SUR-LOT | EALX SUPERFICIELLES | M | |
| 47 | 47142 | EARL DE LONGAGNE | 4749-177 | 25 | 17 640 | | | 5 000 | LASLOTTES | SAINTE-VIETTES-SUR-LOT | EALX SUPERFICIELLES | F | ARAD011208 |
| 47 | 47144 | EARL DE MANIX | 4749-180 | 25 | 3 620 | | | | BALERIE | FUJOLS | EALX SUPERFICIELLES | F | |
| 46 | 46992 | EARL DE MARCELHAC | 4649-542 | 30 | 200 | | | | BOURETTE | DOUBILLE | EALX SUPERFICIELLES | F | WAMH1445 |
| 47 | 47147 | EARL DE MIROU | 4749-510 | 25 | 19 690 | | | 150 | JACQUET | VILLENRIVE-SUR-LOT | EALX SUPERFICIELLES | M | |
| 47 | 47148 | EARL DE MONTBRAT | 4749-184 | 10 | 1 170 | | | | MONTBRAT | AGULLON | EALX SUPERFICIELLES | F | |
| 47 | 47148 | EARL DE MONTBRAT | 4749-182 | 20 | 5 480 | | | | MONTBRAT | AGULLON | EALX SUPERFICIELLES | F | |
| 47 | 47148 | EARL DE MONTBRAT | 4749-185 | 30 | 5 480 | | | | MONTBRAT | AGULLON | EALX SUPERFICIELLES | F | |
| 47 | 47148 | EARL DE MONTBRAT | 4749-183 | 40 | 13 720 | | | | MONTBRAT | AGULLON | EALX SUPERFICIELLES | F | |
| 47 | 47151 | EARL DE PASTOUREL | 4749-532 | 30 | 9 000 | | | 9 000 | REYAU BAS | BIAS | EALX SUPERFICIELLES | F | |
| 47 | 47152 | EARL DE PECH DE CLAUZADE | 4749-188 | 30 | 9 000 | | | | LA RIVE | SAINTE-BONGRES | EALX SUPERFICIELLES | F | 664638 |
| 47 | 47266 | EARL DE PLANES | 4749-519 | 20 | 780 | | | | LA TOURASSB | BOURBAN | EALX SUPERFICIELLES | M | |
| 47 | 47266 | EARL DE PLANES | 4749-520 | 15 | 980 | | | | CHARNNES | BOURBAN | EALX SUPERFICIELLES | M | |
| 47 | 47155 | EARL DE PLANES | 4749-189 | 10 | 4 900 | | | 2 100 | PLANES | BOURBAN | EALX SUPERFICIELLES | F | |
| 47 | 47155 | EARL DE PLANES | 4749-198 | 80 | 6 860 | | | 2 000 | LABARBERE | BOURBAN | EALX SUPERFICIELLES | F | |
| 47 | 47266 | EARL DE PLANES | 4749-518 | 20 | 17 640 | | | | BURTHES | AGULLON | EALX SUPERFICIELLES | F | |
| 47 | 47158 | EARL DE RIEUBET | 4749-194 | 30 | 0 | | | | PYRHEMARTIN | AGULLON | EALX SUPERFICIELLES | F | 907077 |
| 47 | 47158 | EARL DE RIEUBET | 4749-193 | 20 | 980 | | | | LAS PERROTIES | AGULLON | EALX SUPERFICIELLES | M | 907021 |
| 47 | 47158 | EARL DE RIEUBET | 4749-192 | 20 | 1 960 | | | | ROUDET | AGULLON | EALX SUPERFICIELLES | M | 907034 |
| 47 | 47158 | EARL DE RIEUBET | 4749-196 | 20 | 4 110 | | | | RUBUBET | AGULLON | EALX SUPERFICIELLES | M | 907081 |
| 47 | 47158 | EARL DE RIEUBET | 4749-195 | 30 | 6 860 | | | | LABARTHIE | AGULLON | EALX SUPERFICIELLES | M | 868833 |
| 47 | 47159 | EARL DE ROMANCE | 4749-197 | 30 | 9 800 | | | | LES GRAVIE | CLAIRAC | EALX SUPERFICIELLES | F | |
| 47 | 47159 | EARL DE ROMANCE | 4749-198 | 35 | 11 760 | | | | MORDES | CLAIRAC | EALX SUPERFICIELLES | F | |
| 47 | 47161 | EARL DE SALIGNES | 4749-202 | 25 | 9 800 | | | 2 400 | LONGDEVILLE | SAINT-ETIENNE-DE-FOUGERES | EALX SUPERFICIELLES | F | 997415 |
| 47 | 47161 | EARL DE SALIGNES | 4749-203 | 25 | 10 970 | | | 2 400 | COLOMBRE | PONGRAVE | EALX SUPERFICIELLES | F | 14037373 |
| 47 | 47161 | EARL DE SALIGNES | 4749-200 | 25 | 13 720 | | | 2 400 | LONGDEVILLE | SAINT-ETIENNE-DE-FOUGERES | EALX SUPERFICIELLES | F | 987682 |
| 47 | 47161 | EARL DE SALIGNES | 4749-201 | 25 | 14 700 | | | 1 950 | LONGDEVILLE | SAINT-ETIENNE-DE-FOUGERES | EALX SUPERFICIELLES | F | 987424 |
| 47 | 47165 | EARL DE TREILLE | 4749-206 | 18 | 17 640 | | | | CARTERETS | AGULLON | EALX SUPERFICIELLES | F | |
| 47 | 47165 | EARL DE TREILLE | 4749-208 | 30 | 4 500 | | | 2 000 | PELAGAT | AGULLON | EALX SUPERFICIELLES | F | |
| 47 | 47165 | EARL DE TREILLE | 4749-207 | 30 | 39 200 | | | 4 400 | LES SABLES | AGULLON | EALX SUPERFICIELLES | F | |
| 47 | 47166 | EARL DE VINZELLES | 4749-211 | 32 | 0 | | | | RIEUBET | AGULLON | EALX SUPERFICIELLES | F | |
| 47 | 47166 | EARL DE VINZELLES | 4749-209 | 25 | 0 | | | | AU SUD | AGULLON | EALX SUPERFICIELLES | F | 2090753 |
| 47 | 47166 | EARL DE VINZELLES | 4749-210 | 30 | 0 | | | | VINZELLES | AGULLON | EALX SUPERFICIELLES | F | 968274 |
| 46 | 46101 | EARL DES COMBES | 4649-043 | 20 | 12 940 | | | | LES COMBES | TOUZAC | EALX SUPERFICIELLES | F | |
| 47 | 47169 | EARL DES COTEAUX DE MARTINET | 4749-067 | 30 | 14 700 | | | 3 000 | GENOUILLACOU | PUJOLS | EALX SUPERFICIELLES | F | 00WZP0781 |
| 47 | 47169 | EARL DES COTEAUX DE MARTINET | 4749-068 | 50 | 14 700 | | | 3 000 | LAPRADIS | PUJOLS | EALX SUPERFICIELLES | M | 00WZP0781 |
| 47 | 47171 | EARL DES DEUX BARTHES | 4749-215 | 40 | 15 600 | | | 5 000 | POZALLIER | LAHITTE-SUR-LOT | EALX SUPERFICIELLES | M | 063 |
| 47 | 47171 | EARL DES DEUX BARTHES | 4749-212 | 40 | 22 540 | | | 5 100 | PRES DE BOURGADE | BOURBAN | EALX SUPERFICIELLES | F | W4012308 |
| 47 | 47171 | EARL DES DEUX BARTHES | 4749-213 | 40 | 22 540 | | | 26 000 | BERGEMIE | LAHITTE-SUR-LOT | EALX SUPERFICIELLES | F | W4012309 |
| 47 | 47171 | EARL DES DEUX BARTHES | 4749-214 | 40 | 22 540 | | | 5 100 | MARON | LAHITTE-SUR-LOT | EALX SUPERFICIELLES | F | 063 |
| 47 | 47171 | EARL DES DEUX BARTHES | 4749-216 | 40 | 22 540 | | | 5 100 | PETITE BAKTIE | LAHITTE-SUR-LOT | EALX SUPERFICIELLES | F | W4021401 |
| 47 | 47172 | EARL COTEAUX DE PHASSAS | 4749-585 | 20 | 9 000 | | | 1 000 | GAILLAND | SAINT-LYRADE-SUR-LOT | EALX SUPERFICIELLES | P | |
| 47 | 47172 | EARL DES GAZANIERES DU LOT | 4749-595 | 30 | 10 780 | | | | LA PALUDE DES VERGNES | CASSENEUIL | EALX SUPERFICIELLES | P | |
| 47 | 47174 | EARL DES MYOSOTES | 4749-217 | 10 | 6 860 | | | | LALANNE | CLAIRAC | EALX SUPERFICIELLES | M | 231049 |
| 47 | 47175 | EARL DES PIGNONNIERS | 4749-218 | 30 | 9 800 | | | | PEGAIL | CASTELMORON-SUR-LOT | EALX SUPERFICIELLES | F | |
| 47 | 47176 | EARL DES FRUENAIRES | 4749-219 | 20 | 20 580 | | | | GLUTS | AGULLON | EALX SUPERFICIELLES | F | |
| 47 | 47177 | EARL DES SABLES | 4749-221 | 25 | 0 | | | | PELAGAT | AGULLON | EALX SUPERFICIELLES | F | |
| 47 | 47177 | EARL DES SABLES | 4749-220 | 20 | 4 900 | | | | GUINCHETTE | AGULLON | EALX SUPERFICIELLES | F | |
| 47 | 47177 | EARL DES SABLES | 4749-222 | 25 | 5 800 | | | | LES SABLES | AGULLON | EALX SUPERFICIELLES | F | |
| 47 | 47177 | EARL DES SABLES | 4749-519 | 30 | 9 800 | | | | MADANNE | AGULLON | EALX SUPERFICIELLES | F | |
| 46 | 46103 | EARL DES TREILLES | 4649-693 | 30 | 6 | | | | VIDAC COMPATIE | PERCADORRES | EALX SUPERFICIELLES | M | 01W520845 |
| 46 | 46106 | EARL DES TRUIS FLEURES | 4749-223 | 28 | 10 780 | | | 5 000 | LA COURQUE | CLAIRAC | EALX SUPERFICIELLES | M | |
| 47 | 47179 | EARL DU BERT | 4749-224 | 50 | 19 080 | | | | CHANTELLE | CLAIRAC | EALX SUPERFICIELLES | F | |
| 47 | 47179 | EARL DU BERT | 4749-224 | 20 | 10 780 | | | | BERT | TRENTELES | EALX SUPERFICIELLES | F | W4030033 |
| 47 | 47182 | EARL DU CEDRE BLEU | 4749-528 | 25 | 4 800 | | | 4 000 | POMARDE | SAINT-LYRADE-SUR-LOT | EALX SUPERFICIELLES | F | 1286665 |
| 47 | 47182 | EARL DU CEDRE BLEU | 4749-527 | 25 | 16 640 | | | | POMARDE | SAINT-LYRADE-SUR-LOT | EALX SUPERFICIELLES | F | |
| 47 | 47183 | EARL DU CHAY | 4749-529 | 100 | 6 860 | | | 2 000 | GAZALLE | TEMPLE-SUR-LOT | EALX SUPERFICIELLES | F | 6697016-0072033 |
| 47 | 47184 | EARL DU CHENE | 4749-532 | 20 | 2 740 | | | | LALANDE BAS | CASTELMORON-SUR-LOT | EALX SUPERFICIELLES | F | |
| 47 | 47184 | EARL DU CHENE | 4749-230 | 25 | 9 370 | | | | LALANDE HAUT | CASTELMORON-SUR-LOT | EALX SUPERFICIELLES | F | |
| 47 | 47184 | EARL DU CHENE | 4749-233 | 25 | 14 290 | | | 3 000 | NEODUIS | CASTELMORON-SUR-LOT | EALX SUPERFICIELLES | F | 01W2004695 |
| 47 | 47184 | EARL DU CHENE | 4749-221 | 25 | 19 000 | | | 3 000 | LALANDE BAS | CASTELMORON-SUR-LOT | EALX SUPERFICIELLES | F | W2020491 |
| 47 | 47184 | EARL DU CHENE | 4749-221 | 1000 | 13 720 | | | | CAZANODRES | BOURBAN | EALX SUPERFICIELLES | F | W4024375 |
| 47 | 47184 | EARL DU CHENE | 4749-221 | 40 | 24 500 | | | | BAULAC | BOURBAN | EALX SUPERFICIELLES | F | 0646648 |

Lot dom aval

| | | | | | | | | | | | |
|----|-------|---------------------------------|-----------|--------|--------|--------|---------------------------|--------------------------|-----------------------|---|----------------------|
| 47 | 47169 | EARL DES COTEAUX DE MARTINBT | 4759-457 | 50 | 20 000 | 3 000 | MAKTIVET | PIJOLS | PLAN D'EAU DECONNECTE | M | 05WZ70607 |
| 47 | 47170 | EARL DES MAGNOTS | 4759-458 | 45 | 4 000 | | MAGNOTS | DOLMAYRAC | PLAN D'EAU DECONNECTE | F | |
| 47 | 47171 | EARL DOMAINE D'ARZEVILLE | 4759-459 | 40 | 12 000 | | ARZEVILLE | VILLENEUVE-SUR-LOT | PLAN D'EAU DECONNECTE | F | |
| 47 | 47172 | EARL DOMINGE | 4759-460 | 40 | 10 000 | | LE PERIE MONTMARRRES | FLORAC | PLAN D'EAU DECONNECTE | F | |
| 47 | 47190 | EARL DU LAC | 4759-460 | 20 000 | 20 000 | | BRESTOU | CASTELMORON-SUR-LOT | PLAN D'EAU DECONNECTE | F | |
| 47 | 47191 | EARL DU PAYS DE SAINTEOBE | 4759-462 | 15 | 6 000 | | FRABRE DE ROUBILLON | CASTELMORON-SUR-LOT | PLAN D'EAU DECONNECTE | F | 96876 |
| 47 | 47192 | EARL DU PAYS DE SAINTEOBE | 4759-463 | 30 | 33 000 | 2 500 | GETELAMOTTE | LAFRABRE | PLAN D'EAU DECONNECTE | F | 8790878 |
| 47 | 47193 | EARL DU PUY | 4759-465 | 30 | 60 000 | | POUY | CASTELMORON-SUR-LOT | PLAN D'EAU DECONNECTE | F | 101888-3 ET 101888-6 |
| 47 | 47194 | EARL FALQUIER | 4759-466 | 25 | 4 300 | | MERIAL | SANT-GEORGES | PLAN D'EAU DECONNECTE | F | |
| 47 | 47195 | EARL FALQUIER | 4759-467 | 25 | 16 000 | | MEYTRADE | CAZDREOQUE | PLAN D'EAU DECONNECTE | F | 06WU10783 |
| 47 | 47196 | EARL FERME LA CAMPPELIERE | 4759-471 | 45 | 20 000 | | BEGOU | LACERDE | PLAN D'EAU DECONNECTE | F | |
| 47 | 47197 | EARL FERME LA CAMPPELIERE | 4759-472 | 45 | 20 000 | | SOULOUYORD | LACERDE | PLAN D'EAU DECONNECTE | F | |
| 47 | 47198 | EARL FERME LA CAMPPELIERE | 4759-473 | 45 | 20 000 | | LES SALLERS | LACERDE | PLAN D'EAU DECONNECTE | F | |
| 47 | 47199 | EARL FOLLANOU BAS | 4759-474 | 25 | 10 000 | | BOURGNET HAUT | SANT-GEORGES | PLAN D'EAU DECONNECTE | F | |
| 47 | 47200 | EARL FOLLANOU BAS | 4759-475 | 40 | 21 000 | | ROUSSEL | CAZDREOQUE | PLAN D'EAU DECONNECTE | F | 11089 |
| 47 | 47201 | EARL LA BLANQUE | 4759-476 | 50 | 53 000 | | RANSOT | MONTPLAQUIN | PLAN D'EAU DECONNECTE | M | 0212861 |
| 47 | 47202 | EARL LE TOUROUNDEL | 4759-477 | 30 | 0 | | CREYSSENS | BOULVE (LE) | PLAN D'EAU DECONNECTE | F | |
| 47 | 47203 | EARL LE TOUROUNDEL | 4759-478 | 45 | 42 000 | | SIEGOS | BOULVE (LE) | PLAN D'EAU DECONNECTE | F | 9A0133749 |
| 47 | 47204 | EARL LES VERGERS DE LA CALVETIE | 4759-480 | 40 | 10 000 | | FAVAU | VILLENEUVE-SUR-LOT | PLAN D'EAU DECONNECTE | M | |
| 47 | 47205 | EARL MAGNOL | 4759-475 | 40 | 10 000 | | MALET | BOULLENS | PLAN D'EAU DECONNECTE | M | |
| 47 | 47206 | EARL MARTINET CC | 4759-476 | 20 | 45 000 | | LIS MARTINES ET TERREFORT | SANT-ETIENNE-DE-POUGERES | PLAN D'EAU DECONNECTE | F | |
| 47 | 47207 | EARL MARTY | 4759-477 | 30 | 15 000 | | LA MASSE | PIJOLS | PLAN D'EAU DECONNECTE | M | DE14-07-9115 |
| 47 | 47208 | EARL PICH LANDIER | 4759-478 | 30 | 27 000 | | LANDIER | PIJOLS | PLAN D'EAU DECONNECTE | M | |
| 47 | 47209 | EARL PICH LANDIER | 4759-479 | 20 | 10 000 | | FOLLANOU | SANT-GEORGES | PLAN D'EAU DECONNECTE | F | |
| 47 | 47210 | EARL RABBY | 4759-481 | 20 | 10 000 | | BARRAU | MONTYRVAL | PLAN D'EAU DECONNECTE | F | 2010482 |
| 47 | 47211 | EARL SAVOIRE DU LOT | 4759-482 | 100 | 100 | | CHATBAU DELANOUADE | SANT-VIT | PLAN D'EAU DECONNECTE | F | |
| 47 | 47212 | EARL VERGERS DORNS | 4759-483 | 35 | 3 300 | | RODOU | SANT-VIT | PLAN D'EAU DECONNECTE | F | |
| 47 | 47213 | EARL VERGERS DORNS | 4759-484 | 35 | 3 300 | | RODOU | SANT-VIT | PLAN D'EAU DECONNECTE | F | |
| 47 | 47214 | EARL VALET | 4759-485 | 20 | 13 000 | | LACADOUQUE | SANT-GEORGES | PLAN D'EAU DECONNECTE | F | |
| 47 | 47215 | ESCOUD JEAN | 4759-486 | 375 | 375 | | LACADOUQUE | CASTELMORON-SUR-LOT | PLAN D'EAU DECONNECTE | F | |
| 47 | 47216 | ETS MAZOVER | 4759-487 | 91 000 | 91 000 | | PRECES DE GOUREAU | TEMPLE-SUR-LOT | PLAN D'EAU DECONNECTE | F | |
| 47 | 47217 | EVAN MARC | 4759-488 | 5 000 | 5 000 | | SERRES | DOLMAYRAC | PLAN D'EAU DECONNECTE | F | 2010111 |
| 47 | 47218 | FERRASSE ALAIN | 4759-489 | 400 | 400 | | LABRIE | MONTPEZAT | PLAN D'EAU DECONNECTE | M | |
| 47 | 47219 | GABC DE CACY | 4759-490 | 5 000 | 5 000 | | CHASY | COURS | PLAN D'EAU DECONNECTE | F | |
| 47 | 47220 | GABC DE CACY | 4759-491 | 41 000 | 41 000 | | CHASY FANDBE | COURS | PLAN D'EAU DECONNECTE | F | NEZ25135787 |
| 47 | 47221 | GABC DE FERDIBES | 46-93-08 | 30 | 5 000 | | LA ROBE | BOULVE (LE) | PLAN D'EAU DECONNECTE | F | |
| 47 | 47222 | GABC DE FERDIBES | 46-93-08 | 30 | 5 000 | | BARRAN BAS | SANT-SYLVESTRE-SUR-LOT | PLAN D'EAU DECONNECTE | F | |
| 47 | 47223 | GABC DE GABRIELLE | 4759-500 | 45 | 38 000 | | FINCE GIERRE | MONTPEZAT | PLAN D'EAU DECONNECTE | F | 967679 |
| 47 | 47224 | GABC DE LABRIE | 4759-501 | 35 | 10 000 | | POMESLABOIRE | BOULLENS | PLAN D'EAU DECONNECTE | F | 043344 |
| 47 | 47225 | GABC DE LARNAUDIE | 46-93-02 | 50 | 37 000 | | LARNAUDIE | BOULVE (LE) | PLAN D'EAU DECONNECTE | F | |
| 47 | 47226 | GABC DE MAGNATIS | 4759-502 | 25 | 3 000 | 60 000 | BOBE | CASNEUIL | PLAN D'EAU DECONNECTE | F | |
| 47 | 47227 | GABC DE MAISON NEUYE | 46-93-04 | 25 | 3 000 | | MAISON NEUYE | BOULVE (LE) | PLAN D'EAU DECONNECTE | F | 01WZ121448 |
| 47 | 47228 | GABC DE HIRU | 4759-504 | 40 | 12 000 | | MULES | DOLMAYRAC | PLAN D'EAU DECONNECTE | F | 231107 |
| 47 | 47229 | GABC DE ISGAL | 4759-505 | 0 | 0 | | MONTMARRS | VILLENEUVE-SUR-LOT | PLAN D'EAU DECONNECTE | F | |
| 47 | 47230 | GABC DES TRENDRIERS | 4759-506 | 15 | 8 000 | | COMBE DE BELE / PEGOU | VILLENEUVE-SUR-LOT | PLAN D'EAU DECONNECTE | F | |
| 47 | 47231 | GABC DU CHEIFF | 4759-507 | 5 | 6 000 | | LES FAUKES | SANT-SARDOS | PLAN D'EAU DECONNECTE | M | 0121121 |
| 47 | 47232 | GABC DU CHIENS VERT | 46-93-113 | 5 | 0 | | LE PARC | FALGUES | PLAN D'EAU DECONNECTE | M | |
| 47 | 47233 | GABC FERME LA POIRET | 4759-511 | 30 | 21 000 | | BALAGE - LABARTHE | CASNEUIL | PLAN D'EAU DECONNECTE | M | |
| 47 | 47234 | GABC SAINT CHARLES | 4759-512 | 15 | 8 000 | | RIGAL | CANCON | PLAN D'EAU DECONNECTE | F | 467 |
| 47 | 47235 | GALDIE DANIEL | 4759-508 | 30 | 5 000 | | BERTRAND | PIJOLS | PLAN D'EAU DECONNECTE | M | |
| 47 | 47236 | GALDIE THIERY | 4759-513 | 30 | 1 000 | | BERTRAND | SANT-GEORGES | PLAN D'EAU DECONNECTE | F | |
| 47 | 47237 | GREENWOOD HAROLD | 4759-515 | 2 700 | 2 700 | | PEYROLS | PIJOLS | PLAN D'EAU DECONNECTE | F | |
| 47 | 47238 | GREENWOOD HAROLD | 4759-516 | 3 000 | 3 000 | | PEYROLS | PIJOLS | PLAN D'EAU DECONNECTE | F | |
| 47 | 47239 | GUILLEBOT CLAUDE | 4759-517 | 6 000 | 6 000 | | CLUITS DE ROUSSEL | FOURGAVE | PLAN D'EAU DECONNECTE | F | |
| 47 | 47240 | JINI ODETTE | 4759-523 | 45 000 | 45 000 | | AU CIMETIERE | CONDEZAYOUBS | PLAN D'EAU DECONNECTE | F | |
| 47 | 47241 | JULIA YVON | 4759-524 | 30 | 12 000 | | LA TABIE | DAUSSE | PLAN D'EAU DECONNECTE | F | |
| 47 | 47242 | LABOURTEL BRLETTE | 4759-525 | 0 | 0 | | TROUPEL | CAZDREOQUE | PLAN D'EAU DECONNECTE | F | 96768 |
| 47 | 47243 | LABOURTEL BRLETTE | 4759-526 | 30 | 12 000 | | BARBEZ EST | CAZDREOQUE | PLAN D'EAU DECONNECTE | F | |
| 47 | 47244 | LACOMBE VINCENT | 4759-527 | 12 000 | 12 000 | | METABURG-GRANDE | SANT-GEORGES | PLAN D'EAU DECONNECTE | F | |
| 47 | 47245 | LACOMBE VINCENT | 4759-528 | 0 | 0 | | PIECE DE MONTMARRS | VILLENEUVE-SUR-LOT | PLAN D'EAU DECONNECTE | F | |
| 47 | 47246 | LADREY HENRI | 4759-529 | 5 000 | 5 000 | | LA TRUPIERE | LACERDE | PLAN D'EAU DECONNECTE | M | |
| 47 | 47247 | LAINB LOBERT | 4759-530 | 35 | 1 000 | | CAMEL | SANT-SARDOS | PLAN D'EAU DECONNECTE | M | |
| 47 | 47248 | LASBOUYGUES LAURENT | 4759-534 | 35 | 10 000 | | BON HOMME | MONTPEZAT | PLAN D'EAU DECONNECTE | M | |
| 47 | 47249 | LASBOUYGUES LAURENT | 4759-535 | 18 | 18 | | LA SOURCE | CASTELMORON-SUR-LOT | PLAN D'EAU DECONNECTE | M | |
| 47 | 47250 | LAVAYSSIERE COBINE | 4759-535 | 30 | 18 000 | | MOULIN DE TALIVES | MONTPEZAT | PLAN D'EAU DECONNECTE | F | |

Theza

| DDT | CODE OU | NOM | ID PRELEVEMENT | DRETT (m³/s) | V DEM ETE 2016 | V DEM REMP PT 2016 | V DEM ANTIGEL 2016 | V DEM IRELI PR 2016 | LIEU-DIT PR | COMUNE PRE | TYPE PRELEVEMENT | REMARQUES | N° SERIE COMPTEUR |
|-----|---------|------------------------------------|----------------|--------------|----------------|--------------------|--------------------|---------------------|--|------------------------|-----------------------|-----------|-------------------|
| 46 | 46045 | CAPMAS LATE | 46-82-029 | 7,8 | 500 | | | | FALCOU | ST MARTIN LE REDON | EAUX SOUTERRAINES | | |
| 46 | 46045 | CAPMAS LATE | 46-82-030 | 40 | 500 | | | | LE PRUNIER | ST MARTIN LE REDON | EAUX SOUTERRAINES | | |
| 47 | 46006 | ARBUS BEATRICE | 47-82-001 | 80 | 8 400 | | | | SANT MARTIN | FUMEL | EAUX SUPERFICIELLES | | 583 |
| 46 | 46006 | ARBUS BEATRICE | 46-82-002 | 13 | 2 700 | | | | BOUSSAC | SOTURAC | EAUX SUPERFICIELLES | M | 583 |
| 46 | 46006 | ARBUS BEATRICE | 46-82-001 | 30 | 24 000 | | | | LA NOUVELETTE | ST MARTIN LE REDON | EAUX SUPERFICIELLES | M | 583 |
| 46 | 46027 | BALITY GILBERT | 46-82-004 | 30 | 4 500 | | | | VILLEFRANCHE D'AZAY | MONTCABRIER | EAUX SUPERFICIELLES | M | 111471 |
| 46 | 46045 | CAPMAS LATE | 46-82-008 | 40 | 500 | | | | MENGESE BEZILLER | SOTURAC | EAUX SUPERFICIELLES | | |
| 47 | 46045 | CAPMAS LATE | 47-82-003 | 60 | 400 | | | | LARCHIE | FUMEL | EAUX SUPERFICIELLES | | |
| 46 | 46045 | CARRERES LAURENT | 47-82-009 | 45 | 3 000 | | | 300 | DE VILFRANCHE REDON | MONTCABRIER | EAUX SUPERFICIELLES | M | WAD113846 |
| 46 | 46084 | DE BRIANCON OLIVIER | 46-82-011 | 50 | 12 000 | | | | LE BRUGAL | SOTURAC | EAUX SUPERFICIELLES | | |
| 46 | 46084 | DE BRIANCON OLIVIER | 46-82-010 | 120 | 60 000 | | | | SEGADRE | SOTURAC | EAUX SUPERFICIELLES | F | 01WZ025852 |
| 46 | 46088 | DELBREU JEAN PIERRE | 46-82-013 | 30 | 10 000 | | | | GURAL | ST MARTIN LE REDON | EAUX SUPERFICIELLES | F | 01WZ015885 |
| 46 | 46088 | DELBREU JEAN PIERRE | 46-82-012 | 15 | 9 000 | | | | CHAMP DU PONT | ST MARTIN LE REDON | EAUX SUPERFICIELLES | F | WAD0013227 |
| 46 | 46072 | DORAC MICHEL | 46-82-015 | 25 | 2 800 | | | | CAVART | MONTCABRIER | EAUX SUPERFICIELLES | M | |
| 47 | 47103 | EARL DE BONAGUIL | 47-82-004 | 15 | 4 000 | | | | LA PAGOLE | SANT-FRONT-SUR-LEMANCE | EAUX SUPERFICIELLES | M | |
| 47 | 47103 | EARL DE BONAGUIL | 47-82-005 | 13 | 0 | | | | BONAGUIL | SANT-FRONT-SUR-LEMANCE | EAUX SUPERFICIELLES | M | |
| 47 | 47122 | EARL DE PRAYSSILLES | 47-82-006 | 25 | 14 000 | | | | PRE-REBEL | FUMEL | EAUX SUPERFICIELLES | M | 980241 |
| 46 | 46084 | EARL DE GENDROU | 46-82-017 | 40 | 12 600 | | | | GURAL | ST MARTIN LE REDON | EAUX SUPERFICIELLES | P | 01WZ015885 |
| 47 | 46084 | EARL DE GENDROU | 47-82-007 | 40 | 4 000 | | | | RALLEPTE | FUMEL | EAUX SUPERFICIELLES | M | |
| 46 | 46161 | EARL DES FIGUIERS DE BONAGUIL | 46-82-023 | 30 | 18 000 | | | | PEARIE BASSE | ST MARTIN LE REDON | EAUX SUPERFICIELLES | M | 109965933 |
| 46 | 46107 | EARL DOMANE DU BUIS | 46-82-018 | 35 | 7 000 | | | | CAVART, PROUPE TRASSE TSOUMI SANT-FRONT-SUR-LEMANCE | MONTCABRIER | EAUX SUPERFICIELLES | M | |
| 46 | 46107 | EARL DOMANE DU BUIS | 46-82-019 | 30 | 16 000 | | | | CLAZES | ST MARTIN LE REDON | EAUX SUPERFICIELLES | F | |
| 46 | 46128 | FABRE JEAN-CLAUDE | 46-82-028 | 35 | 1 700 | | | | PEARIE BASSE | ST MARTIN LE REDON | EAUX SUPERFICIELLES | F | 0449030002 |
| 46 | 46128 | FABRE JEAN-CLAUDE | 46-82-002 | 35 | 0 | | | | PEARIE BASSE | ST MARTIN LE REDON | EAUX SUPERFICIELLES | F | 0449030002 |
| 46 | 46129 | FABRE MAURICE | 46-82-020 | 35 | 1 300 | | | | PEARIE BASSE | ST MARTIN LE REDON | EAUX SUPERFICIELLES | F | 0449030002 |
| 46 | 46133 | FARRET LAURENT | 46-82-021 | 35 | 0 | | | | PEARIE BASSE | ST MARTIN LE REDON | EAUX SUPERFICIELLES | F | 0449030002 |
| 46 | 46139 | FRAYSINOUX JACQUES | 46-82-022 | 40 | 6 000 | | | | VIGNALS | ST MARTIN LE REDON | EAUX SUPERFICIELLES | F | 202868 |
| 46 | 46169 | GAC DU TILLEUL | 46-82-031 | 3 | 100 | | | | GURAL | ST MARTIN LE REDON | EAUX SUPERFICIELLES | F | WAD131002 |
| 47 | 47023 | GASC LE CLOSIER DE BONAGUIL | 47-82-002 | 15 | 3 500 | | | | LASTOUILLES | ST MARTIN LE REDON | EAUX SUPERFICIELLES | F | |
| 46 | 46221 | FRABEL CLAUDE | 46-82-005 | 30 | 5 000 | | | | MOULIN HAUT ST MARTIN SUD | FUMEL | EAUX SUPERFICIELLES | F | WAD1131151 |
| 46 | 46237 | SARL LE NEUF DE BOUTYSET | 46-82-027 | 0 | 3 000 | 2 000 | | | BOUTYSET | ST MARTIN LE REDON | EAUX SUPERFICIELLES | F | |
| 47 | 47398 | BOULARD MONIQUE | 47-82-008 | 7 | 420 | | | | LARCHIE | FUMEL | EAUX SUPERFICIELLES | F | FC00257306 |
| 46 | 46023 | ASA POUR L'IRRIGATION DE CASSAGNES | 46-82-003 | 111,6 | 40 000 | | | | MOULIN DU MAS | CASSAGNES | PLAN D'EAU DECONNECTE | F | |
| 47 | 47122 | DORAC MICHEL | 46-82-016 | 20 | 6 000 | | | | FRAYSINET | MONTCABRIER | PLAN D'EAU DECONNECTE | F | |
| 47 | 46084 | EARL DE GENDROU | 47-82-011 | 25 | 6 000 | | | | LAS COMBELLES | FUMEL | PLAN D'EAU DECONNECTE | F | 261326 |
| 47 | 46084 | EARL DE GENDROU | 47-82-012 | 50 | 7 000 | | | | FONTAINE D'AILLON | SANT-FRONT-SUR-LEMANCE | PLAN D'EAU DECONNECTE | M | |
| 47 | 46084 | EARL DE GENDROU | 47-82-013 | 50 | 29 000 | | | 7 000 | GENDROU | SANT-FRONT-SUR-LEMANCE | PLAN D'EAU DECONNECTE | M | |
| 47 | 46084 | EARL DES FIGUIERS DE BONAGUIL | 47-82-015 | 30 | 12 000 | | | | CAUPERNE | SANT-FRONT-SUR-LEMANCE | PLAN D'EAU DECONNECTE | M | 801240701 |
| 47 | 46084 | EARL DES FIGUIERS DE BONAGUIL | 47-82-014 | 30 | 6 000 | | | | CAUPERNE | SANT-FRONT-SUR-LEMANCE | PLAN D'EAU DECONNECTE | M | 801240701 |
| 47 | 46084 | FRANCOIS MICHEL JEAN | 47-82-016 | 0 | 0 | | | | POURQUIES | FUMEL | PLAN D'EAU DECONNECTE | F | |
| 47 | 46084 | FRANCOIS MICHEL JEAN | 47-82-017 | 25 | 20 000 | | | | POURQUIES | FUMEL | PLAN D'EAU DECONNECTE | F | |
| 46 | 46169 | GAC DU TILLEUL | 46-82-002 | 2 | 200 | | | | MOULIN DE LA COURTINE | CASSAGNES | PLAN D'EAU DECONNECTE | F | |
| 47 | 47023 | GASC LE CLOSIER DE BONAGUIL | 47-82-009 | 15 | 3 500 | | | | REGAUNEL | FUMEL | PLAN D'EAU DECONNECTE | F | |

Troisième

| DPT | CODE OU | NOM | ID PRELEVEMENT | DEBIT (m3/s) | V DEM 1.10.2016 | V DEM ROMP PE 2016 | V DEM ANTIPEL 2016 | V DEM IRI RI PR 2016 | LEI/LEI PR | COMMUNE PR | TYPE PRELEVEMENT | FIXE/MOBILE | N° REPR COMPTEUR |
|-----|---------|--------------------------|----------------|--------------|-----------------|--------------------|--------------------|----------------------|------------------------------|------------------------------|---------------------|-------------|------------------|
| 12 | 12132 | EARL MEYNEL CHRISTIAN | 12-86-014 | | 1 000 | | | | LA RIVIERE DE FONS | SAINTE HIPPOLYTE | CANAL TRIVE | F | T1092L13 |
| 12 | 12172 | GAEC DU FAGAS | 12-86-013 | 60 | 2 000 | | | MEZEVRAC | LA RIVIERE DE FONS | SOULAGES BONNEVAL | Eaux SUPERFICIELLES | F | WA053235 |
| 12 | 12172 | PRETIERS DANIEL | 12-86-010 | 30 | 35 000 | | | | MEZEVRAC | MONTYETROUX | Eaux SUPERFICIELLES | M | WA10317W4J2 |
| 15 | 15006 | BRUNHES JEAN-MARC | 15-86-001 | 40 | 12 000 | | | MOULIN DE NADAL | LEUCAMP | LEUCAMP | PLAN D'EAU | F | 12090126PN16 |
| 15 | 15006 | BRUNHES JEAN-MARC | 15-86-003 | 40 | 0 | | | PUY DE LA PAUBE | LEUCAMP | LEUCAMP | PLAN D'EAU | F | ED121709239 |
| 12 | 12030 | COMBETTES BERNARD | 12-86-001 | 44 | 14 000 | | | AUREUN | HUPARLAC | HUPARLAC | PLAN D'EAU | F | WA0143188 |
| 12 | 12084 | EARL DE FONTMAURE | 12-86-002 | 23 | 28 000 | | | FONTMAURE | HUPARLAC | HUPARLAC | PLAN D'EAU | F | 12090606PN16 |
| 12 | 12056 | EARL DES CAZELLES | 12-86-003 | 23 | 8 000 | | | LES PLACES | SAINTE SYMPHOREN DE THEMERES | SAINTE SYMPHOREN DE THEMERES | PLAN D'EAU | F | WA031438 |
| 12 | 12060 | EARL DU GRAND HETRE | 12-86-004 | 30 | 2 000 | | | LES PLACES | SAINTE AMANS DES COTS | SAINTE AMANS DES COTS | PLAN D'EAU | F | WA11060696 |
| 12 | 12070 | EARL BIQUEL | 12-86-005 | 25 | 20 000 | | | CERVEL | LACROUX | LACROUX | PLAN D'EAU | F | 1332395 |
| 12 | 12088 | GAEC DAUTHILIN | 12-86-006 | [4] | 20 000 | | | | HUPARLAC | HUPARLAC | PLAN D'EAU | F | WA0143188 |
| 12 | 12091 | GAEC DE CALVET | 12-86-007 | 35 | 35 000 | | | | LACROUX BARREZ | LACROUX BARREZ | PLAN D'EAU | F | WA033135 |
| 12 | 12132 | GAEC DU FAGAS | 12-86-008 | 60 | 3 000 | | | MEZEVRAC | SOULAGES BONNEVAL | SOULAGES BONNEVAL | PLAN D'EAU | F | WA053235 |
| 12 | 12142 | GAEC TARRUSSE DE CAVTRAL | 12-86-009 | 30 | 20 500 | | | CARCANAQUE | LACROUX BARREZ | LACROUX BARREZ | PLAN D'EAU | F | WA1134079377 |
| 15 | 15064 | MEYNEL CATHERINE | 15-86-002 | 0 | 0 | | | LA CROUX | LAFRULLADE EN VEZIE | LAFRULLADE EN VEZIE | PLAN D'EAU | F | WA0224319 |
| 12 | 12182 | RAYNAL PATRICK | 12-86-012 | 30 | 11 000 | | | | SOULAGES BONNEVAL | SOULAGES BONNEVAL | PLAN D'EAU | F | WA0224319 |

Vers

| DPT | CODE OU | NOM | ID PRELEVEMENT | DISEBT (m3/s) | V DEM ETS 2016 | V DEM REAMP PR 2016 | V DBM ANTIGEL 2016 | V DEM IRI PR 2016 | LIEU-DIT PR | COMMUNE PR | TYPE PRELEVEMENT | FIXE/MOBILE | N° SERIE COMPTEUR |
|-----|---------|-----------------------|----------------|---------------|----------------|---------------------|--------------------|-------------------|--|-------------------|------------------------|-------------|-------------------|
| 46 | 46008 | ARMAND DIDIER | 46-84-001 | 90 | 2000 | | | | | CABREZIS | EAUX SUPERFICIELLES | M | WA0133780 |
| 46 | 46054 | CONVENANCE MARIE-JOSE | 46-84-003 | 800 | | | | 1 500 | RIVIERE DE MARTY | COURS | EAUX SUPERFICIELLES | F | WA0000044 |
| 46 | 46054 | CONVENANCE MARIE-JOSE | 46-84-002 | 30 | 5 000 | | | 1 500 | PRÉS GRANDS - LE BOUT DE LA CÔTE - ROC DE L'ANGLE (CABREZIS) | COURS | EAUX SUPERFICIELLES | M | WA0000070 |
| 46 | 46143 | GASC DB BOUCAYRAC | 46-84-005 | 40 | 1 000 | | | | | ST MARTIN DE VERS | EAUX SUPERFICIELLES | M | 0131515 |
| 46 | 46159 | GASC DE VERLIEZ | 46-84-006 | 40 | 1 000 | | | | | ST MARTIN DE VERS | EAUX SUPERFICIELLES | M | WA0131078 |
| 46 | 46236 | SAMBAT MARIE-THERÈSE | 46-84-007 | 0 | | | | | | LABASTIDE MURAT | PLAN D'EAU/DISCONNECTE | F | WA0133766 |

Vert

| DPT | CODE OU | NOM | ID PRELEVEMENT | DEBIT (m³/s) | V DÉM ETÉ 2016 | V DÉM REMP ES 2016 | V DÉM ANTCOEL 2016 | V DÉM TRT PR 2016 | VERTICIT PR | COMMANE PR | TYPE PRELEVEMENT | FIXE/ADRIEL | N° SERE COMPTEUR |
|-----|---------|---------------------------|----------------|--------------|----------------|--------------------|--------------------|-------------------|--|-------------------|----------------------|-------------|------------------|
| 46 | 46041 | BRUGALIERES ROBERT | 46-83-001 | 25 | 6 000 | | | | RIVIERE: RIVIERE HAUTE; RIVIERE DE FLORY; - LE POULGET - MOULIN HAUT | CATUS | EUX SUPERFICIELLES | M | WA012482 |
| 46 | 46043 | DAVIDOU DIDIER | 46-83-007 | 25 | 14 000 | | | | LES CAMPANONES LES CENVENNES | CASTELFRANC | EUX SUPERFICIELLES | M | WA000035 |
| 46 | 46074 | DULAC JEAN-MICHEL | 46-83-010 | 25 | 800 | | | | LAS COMBELLES | GROUZAC | EUX SUPERFICIELLES | M | WA000035 |
| 46 | 46074 | DULAC JEAN-MICHEL | 46-83-029 | 25 | 1 000 | | | | THEVES | GROUZAC | EUX SUPERFICIELLES | M | WA000035 |
| 46 | 46074 | DULAC JEAN-MICHEL | 46-83-008 | 25 | 1 500 | | | | LANTUEPOUS | ST DENIS CATUS | EUX SUPERFICIELLES | M | WA000035 |
| 46 | 46083 | EARL DE FLORY | 46-83-009 | 40 | 23 900 | | | | LA RIVIERE: RIVIERE HAUTE; RIVIERE DE FLORY; SUR ET DENIS CATUS; LA MOULINE; MOULIN DE LASPARQUE | CATUS | EUX SUPERFICIELLES | M | WA013944 |
| 46 | 46083 | EARL DE FLORY | 46-83-003 | 40 | 3 000 | | | | VILARIE | CATUS | EUX SUPERFICIELLES | M | |
| 46 | 46094 | EARL DE MOULES | 46-83-011 | 40 | 3 000 | | | | LA RIVIERE SUR BOISSIERE; LA RIVIERE | ST DENIS CATUS | EUX SUPERFICIELLES | M | |
| 46 | 46138 | FOUSSAT JEAN-JACQUES | 46-83-018 | 40 | 0 | | | | LES CAMPANONS | CASTELFRANC | EUX SUPERFICIELLES | M | WA011911 |
| 46 | 46138 | FOUSSAT JEAN-JACQUES | 46-83-019 | 0 | 0 | | | | LES CAMPANONS | CASTELFRANC | EUX SUPERFICIELLES | M | WA011911 |
| 46 | 46141 | GABC CALMON ET FILS | 46-83-004 | 30 | 16 000 | | | | MAS D'ANDRAL; MOULIN DE BALDY; SALINÉS; PRES DE CAHONS; PONT DE SALINÉ | MERCMONT | EUX SUPERFICIELLES | M | |
| 46 | 46141 | GABC COMBE DE CAIX | 46-83-020 | 40 | 14 400 | | | | RIVIERE DU VERT; PRAT DE BALDY; LA ROBE HAUTE | GROUZAC | EUX SUPERFICIELLES | M | WA002153 |
| 46 | 46170 | GABC FERME DES LATILLOU | 46-83-017 | 25 | 700 | | | | PONT DES MERLYS | JUNIES (LES) | EUX SUPERFICIELLES | M | WA002089 |
| 46 | 46172 | GABC LA MOULINE | 46-83-024 | 30 | 14 000 | | | | LE CAMP - LABORDO - PRÉ DE MONSIEUR; BOS NÈGRE; PONT DE LA SOLE; LA MOULINE; LE POULGET | ST DENIS CATUS | EUX SUPERFICIELLES | M | |
| 46 | 46197 | LASPARQUES JEAN-MARIE | 46-83-025 | 25 | 1 000 | | | | SOUS LES ROCHERS; LES TRUCANES; LE BATTANT; | LABASTIDE DU VERT | EUX SUPERFICIELLES | F | WA011448 |
| 46 | 46200 | LES JARDINS DE LA MOULINE | 46-83-032 | 25 | 1 500 | | 1 000 | | LA MOULINE; RIVIERE DE LA BITTE | JUNIES (LES) | EUX SUPERFICIELLES | F | WA011247 |
| 46 | 46201 | MAUREL FLOREAN | 46-83-002 | 25 | 7 200 | | | | LA BITTE | JUNIES (LES) | EUX SUPERFICIELLES | F | |
| 46 | 46090 | EARL DE LERISSOU | 46-83-010 | 30 | 7 000 | | | | LERISSOU | ARQUES (LES) | PLAN DEAU DECONNECTE | F | WA013944 |
| 46 | 46094 | EARL DE MOULES | 46-83-013 | 0 | 600 | | | | LES PRADILLES | IZECH LES OULERS | PLAN DEAU DECONNECTE | | |
| 46 | 46094 | EARL DE MOULES | 46-83-012 | 0 | 1 000 | | | | LES PLACES | ST DENIS CATUS | PLAN DEAU DECONNECTE | | |
| 46 | 46141 | GABC COMBE DE CAIX | 46-83-021 | 0 | 2 200 | | | | AIZEROLLES | GROUZAC | PLAN DEAU DECONNECTE | M | WA002153 |
| 46 | 46144 | GABC DE BRAULLES | 46-83-021 | 10 | 0 | | | | MAGAT | ARQUES (LES) | PLAN DEAU DECONNECTE | M | WA002089 |
| 46 | 46170 | GABC FERME DES LATILLOU | 46-83-015 | 35 | 9 000 | | | | LATILLOU | LHERM | PLAN DEAU DECONNECTE | M | WA002089 |
| 46 | 46167 | GABC LE MOULIERQUE | 46-83-023 | 25 | 10 000 | | | | RIVIERE DE LA BELLE | MERCMONT | PLAN DEAU DECONNECTE | F | WA012449 |
| 46 | 46234 | MICHAL ET FRIC | 46-83-026 | 40 | 25 000 | | | | BRMADE | IZECH LES OULERS | PLAN DEAU DECONNECTE | F | |
| 46 | 46231 | RIGOLSTE GERARD | 46-83-027 | 40 | 3 000 | | | | PECHAMINIE | MONTELEBA | PLAN DEAU DECONNECTE | M | WA0131264 |

DDT

24-2016-08-08-002

Arrêté n°DDT/SEER/2016/018

de prescriptions complémentaires - Micro-centrale de
Marvit - commune de Génis

Arrêté n°DDT/SEER/2016/018

de prescriptions complémentaires - Micro-centrale de Marvit - commune de Génis



Liberté • Égalité • Fraternité
RÉPUBLIQUE FRANÇAISE

PRÉFÈTE DE LA DORDOGNE

Direction départementale des territoires

Service eau environnement risques
Pôle police de l'eau et milieux aquatiques

Arrêté n°DDT/SEER/2016/018 de prescriptions complémentaires

Micro-centrale de Marvit - commune de Génis

La Préfète de la Dordogne
Chevalier de l'Ordre National du Mérite

Vu la directive cadre sur l'eau du 23 octobre 2000 ;

Vu le code de l'environnement, en particulier ses articles L. 214-3 et suivants, L. 214-17 et L. 214-18 ;

Vu le code de l'énergie, en particulier l'article L. 311-14 ;

Vu l'arrêté préfectoral n° 2014262-0008 du 19 septembre 2014 portant règlement d'eau pour la micro-centrale de Marvit sur la commune de Génis ;

Vu l'article 22 de l'arrêté préfectoral n° 2014262-0008 du 19 septembre 2014 qui dispose :

« Communication des plans et éléments de calculs des ouvrages à établir

Les plans des ouvrages à établir devront être visés dans les formes prévues aux articles R. 214-71 à R. 214-84. À ce titre, les dossiers, études et projet suivants ci-dessous précisés, seront transmis pour validation 2 mois avant travaux au service en charge de la police de l'eau de la DDT.

22-1) Etude des ouvrages de circulation piscicole

- *concernant la montaison, étude et proposition d'un dispositif de franchissement piscicole. Ce dispositif doit être attractif, adapté au site et fonctionnel en tout temps pour la majorité des espèces migratrices peuplant le cours d'eau à ce niveau de l'axe, en particulier la truite et l'anguille.*
- *concernant la dévalaison : la centrale sera équipée d'une grille de protection dont l'entrefer sera de deux centimètres. Le type d'exutoire(s) de dévalaison et son positionnement seront étudiés et un dispositif permettant la dévalaison des*

poissons sera proposé. Le dispositif proposé tiendra compte des espèces présentes sur le cours d'eau à ce niveau de l'axe, en particulier la truite et l'anguille.

22-2) Etude et éléments de calculs hydrauliques complémentaires

- *confirmant et assurant la répartition et le contrôle des débits entrant, notamment le débit minimum réservé en permanence au tronçon court-circuité et l'alimentation des dispositifs de montaison et dévalaison.*

22-3) Etude d'aménagement des postes d'embarquement et de débarquement des canoës

- *à fournir dans les deux ans à l'issue de la mise en service.*

22-4) Dossier précisant la phase chantier de remise en service de la centrale de Marvit

En complément des éléments fournis dans le dossier présenté par le permissionnaire conformément aux articles R. 214-71 et suivants du code de l'environnement, et préalablement à la réalisation des travaux, un dossier d'exécution sera transmis aux services de la Direction Départementale des Territoires. Il contiendra les précisions suivantes :

- *mode opératoire et planning des travaux : consistance, nature et les modalités des travaux et aménagements de restauration ainsi que les incidences eaux et milieux aquatique, les mesures correctrices et compensatoires,*
- *les mesures de préservation et de surveillance lors du chantier*

Les travaux ne pourront commencer qu'après validation de ce dossier et la délivrance à la SHEMA d'un récépissé déclaratif L. 214-3 du code de l'environnement par la Direction Départementale des Territoires.

Vu l'article 23 de l'arrêté préfectoral n° 2014262-0008 du 19 septembre 2014 qui dispose :
« *Les travaux devront être terminés dans un délai de 24 mois à dater de la notification du présent arrêté autorisant les travaux.* », soit le 23 septembre 2016 ;

Vu le courrier du 2 février 2016 transmis à la société hydraulique d'études et de missions d'assistance (SHEMA), bénéficiaire de l'autorisation d'exploiter, pour lui rappeler les délais de transmission des études et du dossier de déclaration de travaux et le délai d'achèvement des travaux prescrits par l'arrêté préfectoral susvisé ;

Vu la demande de prolongation du délai de réalisation des études et travaux formulée par la SHEMA par courrier en date du 4 mars 2016 ;

Vu l'avis du Conseil Départemental de l'Environnement, des Risques Sanitaires et Technologiques du 07/07/2016 ;

Vu le projet d'arrêté préfectoral adressé au pétitionnaire le 18/07/2016 ;

Vu le courrier du pétitionnaire du 26 juillet 2016 ;

CONSIDERANT l'absence de transmission des études et du dossier de déclaration de travaux requis à l'article 22 de l'arrêté préfectoral susvisé ;

CONSIDERANT que la gestion durable et équilibrée de la ressource en eau nécessite de fixer des prescriptions spécifiques complémentaires à l'arrêté préfectoral n° 2014262-0008 du 19 septembre 2014 et au dossier d'autorisation,

Sur proposition du secrétaire général de la préfecture ;

ARRETE

Article 1^{er} : la SHEMA bénéficiaire du droit d'eau de la micro-centrale de Marvit sise lieu-dit Marvit sur la commune de Génis respecte le **calendrier de réalisation des études et transmet les documents demandés dans les délais ci-dessous** :

| N° | Nature des études à réaliser | Date limite de transmission des documents requis à la DDT |
|----|---|---|
| 1 | Copie du contrat passé avec le(s) bureau(x) d'études chargé(s) de l'étude des ouvrages de circulation piscicole | 15 octobre 2016 |
| 2 | Etude des ouvrages de circulation piscicole (montaison et dévalaison) | 15 octobre 2017 |
| 3 | Etude et éléments de calculs hydrauliques complémentaires au dossier initial confirmant et assurant la répartition et le contrôle des débits entrant, notamment le débit minimum réservé en permanence au tronçon court-circuité et l'alimentation des dispositifs de montaison et dévalaison | 15 octobre 2017 |
| 4 | <p><u>Dossier de déclaration au titre de la loi sur l'eau précisant la phase chantier de remise en service de la micro-centrale de Marvit</u></p> <p>Ce dossier contiendra l'ensemble des pièces requises conformément aux articles R. 214-32 et suivants du code de l'environnement, en particulier les éléments suivants :</p> <ul style="list-style-type: none"> • mode opératoire et planning des travaux : consistance, nature et modalités des travaux et aménagements de restauration • incidences sur l'eau et les milieux aquatiques, mesures correctrices et compensatoires, • mesures de préservation et de surveillance lors du chantier | 15 octobre 2017 |

Ces délais ne pourront en aucun cas être prolongés.

Article 2 : Les travaux devront être terminés dans un délai de 18 mois à dater de la notification de l'autorisation de réaliser les aménagements et travaux proposés dans les études citées à l'article 1^{er} du présent arrêté.

Article 3 : Dans le cas où l'une des obligations prévues à l'article 1^{er} du présent arrêté ne serait pas satisfaite dans le délai prévu par ce même article, et indépendamment des poursuites pénales qui pourraient être engagées, il pourra être pris à l'encontre de l'exploitant les mesures de police prévues au II de l'article L. 171-8 du code de l'environnement. Les sanctions prévues à l'article L. 311-14 du code de l'énergie pourront également s'appliquer.

Article 4 : Publication et information des tiers

Une copie de cet arrêté sera transmise à la mairie de Génis, pour affichage pendant une durée minimale d'un mois, pour information des tiers.

Un avis au public faisant connaître les termes de la présente autorisation sera publié à la diligence des services de la DDT de la Dordogne, aux frais du demandeur, en caractères apparents, dans deux journaux locaux ou régionaux diffusés dans le département.

Ce document sera mis à disposition du public sur le site Internet des services de l'État en Dordogne durant une période d'au moins un an (<http://www.dordogne.pref.gouv.fr>).

Article 5 : Voies et délais de recours

Le présent arrêté peut être déféré devant le tribunal administratif de Bordeaux :

- par le permissionnaire, dans un délai de deux mois à compter de la date à laquelle la décision lui a été notifiée.
- par les tiers, personnes physiques ou morales, les communes intéressées ou leurs groupements, en raison des inconvénients ou des dangers que le fonctionnement de l'installation présente pour les intérêts mentionnés aux articles L. 211-1 et L. 511-1 du code de l'environnement, dans un délai d'un an à compter de sa publication.

Article 6 : Exécution

Le secrétaire général de la préfecture, le directeur départemental des territoires de Dordogne, le maire de la commune de Génis sont chargés, chacun en ce qui le concerne, de l'exécution du présent arrêté, qui sera publié au recueil des actes administratifs des services de l'Etat en Dordogne et qui sera notifié à la SHEMA, permissionnaire.

Périgueux, le 08 AOUT 2016

La Préfète
Pour la Préfète et par délégation
Le Secrétaire Général

Jean-Marc BASSAGET

DDT

24-2016-08-08-003

Arrêté n°DDT/SEER/2016/018 de prescriptions
complémentaires - Micro-centrale de Marvit

Arrêté n°DDT/SEER/2016/018 de prescriptions complémentaires - Micro-centrale de Marvit



Liberté • Égalité • Fraternité
RÉPUBLIQUE FRANÇAISE

PRÉFÈTE DE LA DORDOGNE

Direction départementale des territoires

Service eau environnement risques
Pôle police de l'eau et milieux aquatiques

Arrêté n°DDT/SEER/2016/018 de prescriptions complémentaires

Micro-centrale de Marvit - commune de Génis

La Préfète de la Dordogne
Chevalier de l'Ordre National du Mérite

Vu la directive cadre sur l'eau du 23 octobre 2000 ;

Vu le code de l'environnement, en particulier ses articles L. 214-3 et suivants, L. 214-17 et L. 214-18 ;

Vu le code de l'énergie, en particulier l'article L. 311-14 ;

Vu l'arrêté préfectoral n° 2014262-0008 du 19 septembre 2014 portant règlement d'eau pour la micro-centrale de Marvit sur la commune de Génis ;

Vu l'article 22 de l'arrêté préfectoral n° 2014262-0008 du 19 septembre 2014 qui dispose :

« Communication des plans et éléments de calculs des ouvrages à établir

Les plans des ouvrages à établir devront être visés dans les formes prévues aux articles R. 214-71 à R. 214-84. À ce titre, les dossiers, études et projet suivants ci-dessous précisés, seront transmis pour validation 2 mois avant travaux au service en charge de la police de l'eau de la DDT.

22-1) Etude des ouvrages de circulation piscicole

- *concernant la montaison, étude et proposition d'un dispositif de franchissement piscicole. Ce dispositif doit être attractif, adapté au site et fonctionnel en tout temps pour la majorité des espèces migratrices peuplant le cours d'eau à ce niveau de l'axe, en particulier la truite et l'anguille.*
- *concernant la dévalaison : la centrale sera équipée d'une grille de protection dont l'entrefer sera de deux centimètres. Le type d'exutoire(s) de dévalaison et son positionnement seront étudiés et un dispositif permettant la dévalaison des*

poissons sera proposé. Le dispositif proposé tiendra compte des espèces présentes sur le cours d'eau à ce niveau de l'axe, en particulier la truite et l'anguille.

22-2) Etude et éléments de calculs hydrauliques complémentaires

- *confirmant et assurant la répartition et le contrôle des débits entrant, notamment le débit minimum réservé en permanence au tronçon court-circuité et l'alimentation des dispositifs de montaison et dévalaison.*

22-3) Etude d'aménagement des postes d'embarquement et de débarquement des canoës

- *à fournir dans les deux ans à l'issue de la mise en service.*

22-4) Dossier précisant la phase chantier de remise en service de la centrale de Marvit

En complément des éléments fournis dans le dossier présenté par le permissionnaire conformément aux articles R. 214-71 et suivants du code de l'environnement, et préalablement à la réalisation des travaux, un dossier d'exécution sera transmis aux services de la Direction Départementale des Territoires. Il contiendra les précisions suivantes :

- *mode opératoire et planning des travaux : consistance, nature et les modalités des travaux et aménagements de restauration ainsi que les incidences eaux et milieux aquatique, les mesures correctrices et compensatoires,*
- *les mesures de préservation et de surveillance lors du chantier*

Les travaux ne pourront commencer qu'après validation de ce dossier et la délivrance à la SHEMA d'un récépissé déclaratif L. 214-3 du code de l'environnement par la Direction Départementale des Territoires.

Vu l'article 23 de l'arrêté préfectoral n° 2014262-0008 du 19 septembre 2014 qui dispose :
« *Les travaux devront être terminés dans un délai de 24 mois à dater de la notification du présent arrêté autorisant les travaux.* », soit le 23 septembre 2016 ;

Vu le courrier du 2 février 2016 transmis à la société hydraulique d'études et de missions d'assistance (SHEMA), bénéficiaire de l'autorisation d'exploiter, pour lui rappeler les délais de transmission des études et du dossier de déclaration de travaux et le délai d'achèvement des travaux prescrits par l'arrêté préfectoral susvisé ;

Vu la demande de prolongation du délai de réalisation des études et travaux formulée par la SHEMA par courrier en date du 4 mars 2016 ;

Vu l'avis du Conseil Départemental de l'Environnement, des Risques Sanitaires et Technologiques du 07/07/2016 ;

Vu le projet d'arrêté préfectoral adressé au pétitionnaire le 18/07/2016 ;

Vu le courrier du pétitionnaire du 26 juillet 2016 ;

CONSIDERANT l'absence de transmission des études et du dossier de déclaration de travaux requis à l'article 22 de l'arrêté préfectoral susvisé ;

CONSIDERANT que la gestion durable et équilibrée de la ressource en eau nécessite de fixer des prescriptions spécifiques complémentaires à l'arrêté préfectoral n° 2014262-0008 du 19 septembre 2014 et au dossier d'autorisation,

Sur proposition du secrétaire général de la préfecture ;

ARRETE

Article 1^{er} : la SHEMA bénéficiaire du droit d'eau de la micro-centrale de Marvit sise lieu-dit Marvit sur la commune de Génis respecte le **calendrier de réalisation des études et transmet les documents demandés dans les délais ci-dessous** :

| N° | Nature des études à réaliser | Date limite de transmission des documents requis à la DDT |
|----|---|---|
| 1 | Copie du contrat passé avec le(s) bureau(x) d'études chargé(s) de l'étude des ouvrages de circulation piscicole | 15 octobre 2016 |
| 2 | Etude des ouvrages de circulation piscicole (montaison et dévalaison) | 15 octobre 2017 |
| 3 | Etude et éléments de calculs hydrauliques complémentaires au dossier initial confirmant et assurant la répartition et le contrôle des débits entrant, notamment le débit minimum réservé en permanence au tronçon court-circuité et l'alimentation des dispositifs de montaison et dévalaison | 15 octobre 2017 |
| 4 | <p><u>Dossier de déclaration au titre de la loi sur l'eau précisant la phase chantier de remise en service de la micro-centrale de Marvit</u></p> <p>Ce dossier contiendra l'ensemble des pièces requises conformément aux articles R. 214-32 et suivants du code de l'environnement, en particulier les éléments suivants :</p> <ul style="list-style-type: none"> • mode opératoire et planning des travaux : consistance, nature et modalités des travaux et aménagements de restauration • incidences sur l'eau et les milieux aquatiques, mesures correctrices et compensatoires, • mesures de préservation et de surveillance lors du chantier | 15 octobre 2017 |

Ces délais ne pourront en aucun cas être prolongés.

Article 2 : Les travaux devront être terminés dans un délai de 18 mois à dater de la notification de l'autorisation de réaliser les aménagements et travaux proposés dans les études citées à l'article 1^{er} du présent arrêté.

Article 3 : Dans le cas où l'une des obligations prévues à l'article 1^{er} du présent arrêté ne serait pas satisfaite dans le délai prévu par ce même article, et indépendamment des poursuites pénales qui pourraient être engagées, il pourra être pris à l'encontre de l'exploitant les mesures de police prévues au II de l'article L. 171-8 du code de l'environnement. Les sanctions prévues à l'article L. 311-14 du code de l'énergie pourront également s'appliquer.

Article 4 : Publication et information des tiers

Une copie de cet arrêté sera transmise à la mairie de Génis, pour affichage pendant une durée minimale d'un mois, pour information des tiers.

Un avis au public faisant connaître les termes de la présente autorisation sera publié à la diligence des services de la DDT de la Dordogne, aux frais du demandeur, en caractères apparents, dans deux journaux locaux ou régionaux diffusés dans le département.

Ce document sera mis à disposition du public sur le site Internet des services de l'État en Dordogne durant une période d'au moins un an (<http://www.dordogne.pref.gouv.fr>).

Article 5 : Voies et délais de recours

Le présent arrêté peut être déféré devant le tribunal administratif de Bordeaux :

- par le permissionnaire, dans un délai de deux mois à compter de la date à laquelle la décision lui a été notifiée.
- par les tiers, personnes physiques ou morales, les communes intéressées ou leurs groupements, en raison des inconvénients ou des dangers que le fonctionnement de l'installation présente pour les intérêts mentionnés aux articles L. 211-1 et L. 511-1 du code de l'environnement, dans un délai d'un an à compter de sa publication.

Article 6 : Exécution

Le secrétaire général de la préfecture, le directeur départemental des territoires de Dordogne, le maire de la commune de Génis sont chargés, chacun en ce qui le concerne, de l'exécution du présent arrêté, qui sera publié au recueil des actes administratifs des services de l'Etat en Dordogne et qui sera notifié à la SHEMA, permissionnaire.

Périgueux, le 08 AOUT 2016

La Préfète
Pour la Préfète et par délégation
Le Secrétaire Général

Jean-Marc BASSAGET

DDT

24-2016-08-18-005

Arrete_Rattachement_Perigueux_Habitat

Arrêté préfectoral de rattachement de Périgueux Habitat à la CA du Grand Périgueux



Liberté • Égalité • Fraternité
RÉPUBLIQUE FRANÇAISE

PRÉFÈTE DE LA DORDOGNE

**Direction Départementale des Territoires
Service urbanisme, habitat, construction**

Arrêté préfectoral n° DDT/SUHC/2016/013
de rattachement de l'office public
Périgueux-Habitat à la communauté d'agglomération du Grand Périgueux,

La Préfète de Dordogne,
Chevalier de l'Ordre National du Mérite,

VU le code de la construction et de l'habitat, notamment les articles L421-6, L421-7 et R421-1,

VU le courrier de Monsieur le président de la Communauté d'Agglomération du Grand Périgueux en date du 19 mai 2016 demandant au préfet de prononcer le rattachement de l'office public de l'habitat Périgueux-Habitat à la communauté d'agglomération du Grand Périgueux,

VU la délibération du conseil municipal de la ville de Périgueux en date du 25 mars 2016 approuvant le principe du rattachement de Périgueux-Habitat à la communauté d'agglomération du Grand Périgueux et demandant au préfet de prononcer ce rattachement,


VU la délibération du conseil communautaire en date du 31 mars 2016 approuvant le principe du rattachement de Périgueux-Habitat à la communauté d'agglomération du Grand Périgueux,

VU la délibération du conseil d'administration de Périgueux-Habitat en date du 26 février 2016 approuvant le principe de changement de collectivité de rattachement de l'office public de l'habitat au profit de la communauté d'agglomération du Grand Périgueux,

ARRETE

Article 1 : est approuvé, au titre de la législation sur les habitations à loyer modéré, le rattachement de l'office public de l'habitat Périgueux-Habitat à la communauté d'agglomération du Grand Périgueux à la date du 1^{er} janvier 2017.

Article 2 : Le secrétaire général de la préfecture, le directeur départemental des territoires et le président de la communauté d'agglomération du Grand Périgueux sont chargés, chacun en ce qui le concerne, de l'exécution du présent arrêté, qui sera publié au recueil des actes administratifs de la Préfecture de la Dordogne.

Périgueux, le 18 AOÛT 2016
La Préfète,
Pour la Préfète et par délégation
le Secrétaire Général

Jean-François BASSAGET

Délais et voies de recours :

Conformément à l'article R.421-1 du code de justice administrative, la présente décision peut faire l'objet d'un recours contentieux, dans le délai de deux mois à compter de sa notification, devant le tribunal administratif de Bordeaux - 9 rue Tastet - BP 947 - 33063 Bordeaux Cedex. Elle peut également faire l'objet d'un recours gracieux auprès de Monsieur le Préfet de la Dordogne. Cette démarche interrompt le délai de recours contentieux, ce dernier devant être introduit dans le délai de deux mois suivant une décision implicite ou explicite de l'autorité compétente (le silence de l'administration pendant un délai de deux mois valant décision implicite de rejet).

Adresse postale : Les Services de l'État - Cité administrative - DDT - SUHC - 24024 PERIGUEUX CEDEX
Tél : 05 53 02 24 24 - Adresse physique : DDT - 16 rue du 26ième RI - 24016 PERIGUEUX CEDEX

Préfecture de la Dordogne

24-2016-08-16-002

AP modifiant statuts du syndicat mixte des eaux et statuts

arrêté portant modification des statuts du syndicat mixte des eaux



PRÉFÈTE DE LA DORDOGNE

Préfecture
Direction du Développement Local
Pôle intercommunalité

ARRETE N° PREF / DDL / 2016 / 0158
PORTANT MODIFICATION DES STATUTS
DU SYNDICAT MIXTE DES EAUX (SMDE)

La Préfète de la Dordogne,
Chevalier de l'Ordre National du Mérite

Vu le code général des collectivités territoriales et notamment les articles L.5711-1, L.5211-17 et L.5211-20 ;

Vu l'arrêté préfectoral modifié n° 100801 du 27 mai 2010 portant création du syndicat mixte des eaux (SMDE) ;

Vu l'arrêté préfectoral n° 121152 du 17 octobre 2012 portant modification des compétences et du périmètre du SMDE ;

Vu la délibération du comité syndical du SMDE en date du 05 avril 2016, notifiée le 11 avril 2016, décidant la modification des statuts du SMDE, notamment concernant la prise de nouvelles compétences, la création d'une régie d'exploitation, la modification des règles de représentativité et la création de commissions territoriales.

Vu les délibérations des collectivités membres du SMDE, exprimant toutes un avis favorable, à l'exception de l'avis défavorable émis par le Syndicat Intercommunal des Eaux Dordogne, Eyraud, Lidoire (SIEDEL) et de l'absence de délibération de cinq collectivités ;

Considérant que l'absence de délibération dans un délai de trois mois vaut avis favorable, et que dès lors, les conditions de majorité qualifiée requises par l'article L.5211-17 et L. 5211-20 du CGCT sont acquises ;

Sur proposition du secrétaire général de la préfecture de la Dordogne,

ARRETE

Article 1^{er} : La modification des statuts de Syndicat Mixte des eaux (SMDE) est autorisée, en ce qu'elle porte sur les articles suivants :

- article 1 : origine et évolution du SMDE
- article 6 : modification des compétences du SMDE
 - o 6.3 : compétence eau potable scindée en un bloc obligatoire et un bloc optionnel
 - o 6.4 : compétence assainissement collectif en un bloc optionnel
 - o 6.5 : compétence assainissement non collectif en deux blocs optionnels
 - o 6.6 : mise à disposition des moyens et services
 - o 6.7 : complément aux prestations de services accessoires


Préfecture de la Dordogne – 2, rue Paul Louis Courier – PERIGUEUX
Tél : 05 53 02 24 24 - Fax : 05 53 08 88 27
adresse postale : Services de l'Etat – préfecture – Cité administrative – 24024 PERIGUEUX Cedex
Mél : prefecture@dordogne.gouv.fr

- article 7 : création d'une régie départementale d'exploitation
- article 9 : modification de la représentativité et précision sur le fonctionnement du comité syndical
- article 9.3 : Introduction des commissions territoriales

Article 2 : Les nouveaux statuts du syndicat ainsi leur annexe comportant la liste des membres sont joints au présent arrêté.

Article 3 : Le secrétaire général de la préfecture de la Dordogne, le directeur départemental des finances publiques de la Dordogne, les sous-préfets de Bergerac, Nontron et Sarlat, le receveur syndical, le président du SMDE, les présidents de syndicats et les maires des communes membres du SMDE sont chargés, chacun en ce qui le concerne, de l'exécution du présent arrêté qui sera publié au recueil des actes administratifs de l'Etat en Dordogne.

Fait à Périgueux, le **16 AOUT 2016**

La Préfète
 Pour la Préfète et par délégation,
 le Secrétaire Général

 Jean-Marc BASSAGET

NB : Délais et voies de recours (application de l'article 21 de la loi n° 2000-231 du 12/04/2000)

Dans un délai de deux mois à compter de la notification du présent arrêté, les recours suivants peuvent être introduits en recommandé avec accusé de réception :

- soit un recours gracieux, adressé à M. le préfet de la Dordogne, Direction du Développement Local - Cité Administrative – 24024 PERIGUEUX CEDEX ;
- soit un recours hiérarchique, adressé à M. le Ministre de l'intérieur, Place Beauvau – 75800 PARIS ;
- soit un recours contentieux, en saisissant le tribunal administratif, 9, rue Tastet – BP 947 – 33063 BORDEAUX CEDEX (paiement d'un timbre de 15 euros).

Après un recours gracieux ou hiérarchique, le délai du recours contentieux ne court qu'à compter du rejet explicite ou implicite de l'un de ces deux recours. Un rejet est considéré comme implicite au terme d'un silence de l'administration pendant deux mois.

Préfecture de la Dordogne – 2, rue Paul Louis Courier – PERIGUEUX
 Tél : 05 53 02 24 24 - Fax : 05 53 08 88 27
 adresse postale : Services de l'Etat – préfecture – Cité administrative – 24024 PERIGUEUX Cedex
 Mèl : prefecture@dordogne.gouv.fr

Département de la Dordogne

STATUTS

SYNDICAT MIXTE DES EAUX

DE LA DORDOGNE

S.M.D.E 24

ARTICLE 1 – ORIGINE ET EVOLUTION DU SMDE

Le Syndicat mixte fermé à la carte dénommé « SYNDICAT MIXTE DE L'EAU » (SMDE) a été créé par arrêté préfectoral du 27 mai 2010.

Par arrêté préfectoral n°121152 du 17 octobre 2012, le SMDE a complété ses prestations de services dans le domaine de l'aide à la passation de contrats de délégation de service public d'assainissement.

Le Syndicat adopte la nouvelle dénomination de Syndicat Mixte des Eaux de la Dordogne (SMDE 24).

Pour toutes situations non prévues par les présents statuts, il est fait application des dispositions du Code Général des Collectivités Territoriales (CGCT) et, notamment, des articles suivants de ce code :

- Articles L.5211-1 à L.5211-27-2
- Articles L.5212-1 à L.5212-34
- Articles L.5711-1 à L.5711-5
- Articles R.5211-1 à R.5211-52,
- Articles R.5212-1 à D.5212-16
- Article R.5711-1

ARTICLE 2 - OBJET DU SMDE 24

Le SMDE 24 a vocation à fédérer, sur un territoire pertinent, des EPCI, des syndicats et des communes de la Dordogne compétents en matière d'eau potable et d'assainissement.

Le SMDE 24 apporte une assistance générale à l'ensemble de ses adhérents, exerce les compétences « eau potable » et/ou « assainissement » qui lui ont été transférées, met ses moyens à disposition des membres qui le souhaitent et peut aussi, de manière accessoire, exercer des prestations de services entrant dans le cadre de ses compétences.

ARTICLE 3 - SIÈGE DU SMDE 24

Son siège est fixé au 6 boulevard de Saltgourde – CS 50001 – 24052 PERIGUEUX CEDEX 9

Il peut être transféré par décision du Comité Syndical.

ARTICLE 4 - DURÉE

Le SMDE 24 est constitué pour une durée illimitée.

ARTICLE 5 - PÉRIMÈTRE D'INTERVENTION

Le champ d'action du SMDE 24 recouvre l'ensemble des territoires des collectivités adhérentes.

La liste des adhérents figure en annexe des présents statuts.

ARTICLE 6 - COMPÉTENCES DU SMDE 24

6.1 - Généralités

Le SMDE 24 est habilité à exercer les compétences ci-après définies :

- Service public de l'eau potable
- Service public de l'assainissement collectif des eaux usées
- Service public d'assainissement non collectif

Ces prestations peuvent être exercées en régie ou en gestion déléguée (prestation, affermage, concession...).

6.2 - Missions d'intérêt général

Le SMDE 24 fournit à ses adhérents une assistance générale sous forme d'information et de conseil, sur les aspects techniques, juridiques, financiers et réglementaires du domaine de l'eau potable et de l'assainissement, notamment les actions suivantes :

- Réflexion, concertation, animation, coordination,
- Evaluation des services, propositions en vue d'une harmonisation des pratiques,

- Publication, documentation, veille réglementaire, fourniture de documents de référence,
- Etudes globales, aide à la décision, réponses aux questions relatives aux services publics de l'eau potable et de l'assainissement,
- Sensibilisation et information du public,
- Coordination intersyndicale ou intercommunale, développement de nouveaux partenariats,
- Coordination de groupement de commandes pour toute catégorie d'achats ou de commandes publiques,
- Et toute action effectuée dans l'intérêt général des adhérents.

6.3 – Blocs de compétences eau potable

Les compétences transférables en bloc au SMDE 24 sont celles définies à l'article L.2224-7 du CGCT :

| Bloc | Compétence | Transfert |
|------|---|-------------|
| 6.31 | Protection du point de prélèvement | obligatoire |
| 6.32 | Production de l'eau par captage ou pompage, traitement de l'eau, transport (adduction), stockage, distribution de l'eau | optionnel |

- **Compétence obligatoire**

Le SMDE 24 exerce en lieu et place de ses membres la compétence 6.31 « **Protection du point de prélèvement** »

A ce titre, il est notamment chargé de l'établissement et du suivi des périmètres de protection des ressources existantes et à venir et des actions pour la protection de la ressource.

Pour cette compétence le SMDE 24 perçoit directement auprès des usagers une redevance fixée par le Comité Syndical.

- **Compétence optionnelle**

Le transfert de cette compétence implique le transfert de l'ensemble de la compétence eau potable telle que définie par l'article L.2224-7 du CGCT.

Le SMDE 24 est habilité à exercer la compétence à caractère optionnel énoncée au présent article.

Chaque adhérent fixe par délibération le transfert de la compétence optionnelle au SMDE 24.

Le transfert prend effet à la date définie d'un commun accord entre le membre et le SMDE 24.

Pour cette compétence optionnelle, le SMDE 24 perçoit directement auprès des usagers une redevance fixée par le Comité Syndical.

Une liste des membres qui adhèrent à la compétence optionnelle eau potable est établie et régulièrement mise à jour.

6.4 – Bloc de compétence assainissement collectif

La compétence transférable en bloc au SMDE 24 est celle définie à l'article L.2224-8 du CGCT :

| Bloc | Compétence | Transfert |
|------|---|-----------|
| 6.41 | Contrôle des raccordements au réseau public de collecte, la collecte, le transport et l'épuration des eaux usées, ainsi que l'élimination des boues produites | optionnel |

- **Compétence optionnelle**

Le transfert de cette compétence implique le transfert de l'ensemble de la compétence assainissement collectif telle que définie par l'article L.2224-8 du CGCT.

Le SMDE 24 est habilité à exercer la compétence à caractère optionnel énoncée au présent article.

Chaque adhérent fixe par délibération le transfert de la compétence optionnelle au SMDE 24.

Le transfert prend effet à la date définie d'un commun accord entre le membre et le SMDE 24.

Pour cette compétence optionnelle, le SMDE 24 perçoit directement auprès des usagers une redevance fixée par le Comité Syndical.

Une liste des membres qui adhèrent à la compétence optionnelle assainissement collectif est établie et régulièrement mise à jour.

6.5 – Blocs de compétences assainissement non collectif

Les compétences transférables en bloc au SMDE 24 sont celles définies à l'article L.2224-8 du CGCT :

| Bloc | Compétence | Transfert |
|------|---|-----------|
| 6.51 | Contrôle des installations d'assainissement non collectif | optionnel |
| 6.52 | Vidange des installations et traitement des matières de vidange | optionnel |

- **Compétences optionnelles**

Le transfert de ces deux compétences implique le transfert de l'ensemble de la compétence assainissement non collectif telle que définie par l'article L.2224-8 du CGCT.

Le SMDE 24 est habilité à exercer la (ou les) compétence(s) à caractère optionnel énoncée(s) au présent article.

Chaque adhérent fixe par délibération le transfert de la (ou des) compétence(s) optionnelle(s) au SMDE 24.

Le transfert prend effet à la date définie d'un commun accord entre le membre et le SMDE 24.

Pour ces compétences optionnelles, le SMDE 24 perçoit directement auprès des usagers une redevance fixée par le Comité Syndical.

Une liste des membres qui adhèrent à la (ou les) compétence(s) optionnelle(s) assainissement non collectif est établie et régulièrement mise à jour.

6.6 - Mise à disposition des moyens et services

Dans le cadre de la compétence « Eau Potable » et en application des articles L.5711-1 et L.5211-4-1 III du CGCT, le SMDE 24 peut mettre à la disposition de ses membres et à leur demande les moyens d'action dont il est doté dans les domaines suivants :

6.61 – Comptabilité, secrétariat, marchés publics

6.62 – Passation de contrat de délégation de service public (DSP)

6.63 – Suivi de la gestion du service, qu'il soit en régie ou délégué (GSP)

Les modalités de cette mise à disposition font l'objet d'une convention qui prévoit notamment les conditions de remboursement des frais du service.

6.7 - Prestations de service accessoires

Le SMDE 24 est habilité à réaliser pour le compte de ses membres ou de tiers, des prestations liées à l'exercice de ses compétences comme notamment :

- Aide à la passation de contrats de délégation de service public ou de marchés publics d'assainissement
- Suivi de la gestion des services d'assainissement, qu'ils soient en régie ou en gestion déléguée
- Gestion des données spatiales (SIG)
- Entretien d'équipements de défense incendie

La prestation est alors effectuée sur la base d'une convention passée dans le respect des règles de publicité et de mise en concurrence du code des marchés publics.

Ce type d'intervention doit rester marginal pour le SMDE 24.

ARTICLE 7 – LA REGIE DU SMDE 24

Le SMDE 24 crée une Régie non personnalisée mais dotée de l'autonomie financière qui a vocation à gérer tout ou partie des activités de service public du SMDE 24 se rattachant aux compétences suivantes :

- Exploitation du service public d'eau potable.
- Exploitation du service public d'assainissement collectif.
- Exploitation du service public d'assainissement non-collectif.

La Régie peut réaliser pour le compte de membres adhérents, des travaux de réseaux et d'équipements d'eau potable ou d'assainissement.

La Régie peut aussi réaliser, pour le compte de tiers, les activités accessoires prévues par les présents statuts.

Le règlement intérieur de la Régie est arrêté par décision du Comité Syndical.

ARTICLE 8 - BUDGET DU SMDE 24

Le budget pourvoit aux dépenses du SMDE 24 à partir des recettes suivantes prévues au CGCT, notamment :

- le produit de la redevance correspondant à la compétence « protection des points de prélèvement d'eau » ;
- le produit des redevances au titre des compétences optionnelles transférées ;
- le produit des coûts de mise à disposition des moyens et personnels du SMDE au profit des membres ;
- le produit des prestations de service accessoires ;
- les subventions et participations de l'Union Européenne, de l'Etat, de la Région, du Département, de l'Agence de l'Eau Adour Garonne et de tous autres partenaires habilités à verser de tels concours au syndicat ;
- les reversements ou compensations de TVA ;
- le produit des emprunts ;
- le revenu des biens, meubles et immeubles qui constituent son patrimoine ;
- le produit des dons et legs ;

Le budget permet d'identifier les dépenses et les recettes des différents blocs de compétence conformément aux articles L.5212-16 et R.5212-1-1 du CGCT.

La fonction de receveur du syndicat est exercée par le Comptable du Trésor assignataire du SMDE 24.

ARTICLE 9 - ADMINISTRATION DU SMDE 24

9.1 Comité Syndical du SMDE 24

- 9.1.1 - Représentativité

Le SMDE 24 est administré par un Comité Syndical dénommé «Assemblée Générale», composé de délégués élus au sein des assemblées délibérantes des adhérents dont le choix peut porter sur tout citoyen réunissant les conditions requises pour faire partie d'un conseil municipal.

Chaque adhérent est représenté par :

| Type d'adhérent | Nombre de délégués |
|----------------------|--|
| EPCI et/ou syndicat | 1 délégué titulaire + 1 délégué suppléant par tranche de 10 communes soit : De 1 à 10 communes : 1 délégué titulaire + 1 délégué suppléant De 11 à 20 communes : 2 délégués titulaires + 2 délégués suppléants De 21 à 30 communes : 3 délégués titulaires + 3 délégués suppléants De 31 à 40 communes : 4 délégués titulaires + 4 délégués suppléants De 41 à 50 communes : 5 délégués titulaires + 5 délégués suppléants De 51 à 60 communes : 6 délégués titulaires + 6 délégués suppléants De 61 à 70 communes : 7 délégués titulaires + 7 délégués suppléants De 71 à 80 communes : 8 délégués titulaires + 8 délégués suppléants ... |
| Commune indépendante | 1 délégué titulaire + 1 délégué suppléant |

Chaque adhérent procède à la désignation d'autant de délégués suppléants que de délégués titulaires désignés. Les délégués suppléants sont appelés à siéger au comité syndical avec voix délibérative en cas d'empêchement des délégués titulaires.

- 9.1.2 Délibérations relatives aux affaires d'intérêt commun

9/17

Tous les délégués prennent part au vote des affaires présentant un intérêt commun à toutes les compétences et notamment :

- pour l'élection du (de la) Président(e) et des membres du Bureau,
- pour les délégations au Bureau et au Président,
- pour le vote du budget du SMDE 24 (Principal, annexe, régie...),
- pour l'approbation du compte administratif,
- pour les décisions relatives aux modifications des conditions initiales de composition, de fonctionnement et de durée du SMDE 24,
- pour la désignation de représentants du SMDE 24 au sein d'organismes extérieurs.

- **9.1.3 Délibérations relatives aux affaires n'intéressant que certains adhérents**

Pour ces délibérations, seuls prennent part au vote les délégués des adhérents concernés par l'affaire mise en délibération, c'est-à-dire les délégués des adhérents ayant transféré la compétence concernée.

Le (la) Président(e) prend part au vote de toutes les délibérations sous réserve des dispositions de l'article L 2131-11 du Code Général des Collectivités Territoriales.

- **9.1.4 Quorum**

Les conditions de quorum s'appliquent à tous les membres du Comité Syndical, même si certains d'entre eux sont appelés à ne pas prendre part à certains votes sur les affaires mises en délibération lors d'une séance.

- **9.1.5 Majorité**

La règle de majorité des suffrages exprimés nécessaire à l'adoption des délibérations s'apprécie en fonction des seuls délégués habilités à prendre part au vote de la délibération en cause.

La majorité s'apprécie en rapportant le nombre de voix obtenu par la délibération au nombre total de suffrages exprimés.

Lorsqu'il y a partage égal des voix et sauf cas de scrutin secret, la voix du (de la) Président(e) est prépondérante.

9.2 Bureau du SMDE 24

Le Comité Syndical élit à la majorité absolue parmi les délégués qui le composent, un bureau constitué du président, d'un ou plusieurs vice-présidents et, éventuellement, d'un ou de plusieurs autres membres.

Le nombre de vice-présidents est déterminé par l'organe délibérant, sans que ce nombre ne puisse être supérieur à 20 %, arrondi à l'entier supérieur, de l'effectif total de l'organe délibérant ni qu'il puisse excéder 15 vice-présidents.

Le mandat des membres du Bureau prend fin en même temps que celui du Comité.

Le Bureau peut être chargé du règlement de certaines affaires et recevoir à cet effet délégation du Comité Syndical dans les conditions fixées à l'article L.5211-10 du CGCT.

9.3 Fonctionnement du Comité

Le Comité peut constituer des commissions dont il détermine la composition et les modalités de fonctionnement pour l'étude de questions relevant des compétences du SMDE 24.

En particulier, le Comité définit des commissions territoriales représentant une zone géographique cohérente au vu des blocs de compétences transférés, au sein desquelles l'action du SMDE 24 s'inscrit dans le cadre d'orientations et de décisions proposées par ces commissions. Le périmètre et le fonctionnement de ces commissions territoriales sont précisés dans le règlement intérieur du SMDE 24.

Le Président convoque le Comité Syndical qui peut choisir un lieu de réunion distinct du siège.

Le Comité Syndical établit un règlement intérieur dans les 6 mois suivants sa création.

ARTICLE 10 - MODIFICATIONS STATUTAIRES

Tout retrait ou admission de membres, toute modification du périmètre ou des compétences et d'une manière générale toute modification statutaire sont décidés par le Comité Syndical.

Cette modification de statut est soumise à l'acceptation des collectivités adhérentes du SMDE 24, et adoptée sous réserve de l'obtention de la majorité qualifiée.

11/17

ANNEXES

- Liste des adhérents au bloc de compétence obligatoire
- Liste des adhérents par blocs de compétences optionnelles

Vu pour être annexé
à la délibération du
05/04/2016

Le Président,
Marc MATTERA

Préfecture de la Dordogne

24-2016-08-24-001

ARR Création COE pour élections CCI et délégués
consulaires

PRÉFÈTE DE LA DORDOGNE

DIRECTION DE LA REGLEMENTATION ET
DES LIBERTES PUBLIQUES
POLE DES ELECTIONS ET DE LA REGLEMENTATION

**Arrêté portant création de la commission d'organisation des élections à la
Chambre de Commerce et d'Industrie Régionale d'Aquitaine Limousin Poitou
Charentes, à la Chambre de Commerce et d'Industrie Territoriale de la Dordogne, et à
l'élection des délégués consulaires**

La préfète de la Dordogne
Chevalier de l'Ordre National du Mérite

Vu le code du commerce ;

Vu le code électoral ;

Vu l'arrêté du 10 mai 2016 portant convocation des électeurs et relatif au dépôt de candidatures pour l'élection des membres des chambres de commerce et d'industrie ;

Vu l'arrêté ministériel du 13 juillet 2016 portant convocation des électeurs pour les élections des délégués consulaires ;

Vu la circulaire du 11 août 2016 du Ministère de la justice relative à l'élection des délégués consulaires 2016 ;

Vu la circulaire du 13 juillet 2016 du Ministre de l'économie, de l'industrie et du numérique portant instructions relatives à la mise en œuvre de l'élection des membres des chambres de commerce et d'industrie dont le scrutin se déroulera du 20 octobre au 2 novembre 2016 ;

Vu les propositions de désignation ;

Sur proposition de M. le secrétaire général de la préfecture ;

ARRETE

Article 1^{er} : Conformément aux dispositions du code de commerce, il est institué dans le département une commission d'organisation des élections des membres des chambres de commerce et d'industrie et des délégués consulaires, ainsi composée :

- Madame la préfète de la Dordogne ou son représentant ;
- Monsieur Patrice RESCH, président du tribunal de commerce de Périgueux, membre ;
- Monsieur Philippe PARIS, président du tribunal de commerce de Bergerac, membre ;
- Monsieur Christophe FAUVEL représentant la chambre de commerce et d'industrie de région, membre ;
- Monsieur Hubert BONNEFOND, membre titulaire de la CCIT Dordogne,

Le secrétariat de cette commission est assuré par :

- Monsieur Pierre VULIN, directeur général de la CCIT ou son représentant, assisté de Madame Véronique GUILLOTON, greffière associée au tribunal de commerce de Bergerac ;
Monsieur Bruno DUNOYER, greffier associé au tribunal de commerce de Périgueux ;

La commission est assistée d'un représentant de l'entreprise chargée de l'acheminement du courrier :

- Monsieur Christophe PERSONNE, représentant La Poste

Article 2 : Le siège de cette commission est fixé à la préfecture de Périgueux.

Article 3 : Cette commission a pour mission :

- de vérifier la conformité des bulletins de vote et des circulaires aux dispositions de l'arrêté prévu aux articles R 713-15 et R 713-36 ;
- d'expédier aux électeurs, au plus tard treize jours avant le dernier jour du scrutin, soit le lundi 17 octobre 2016, les circulaires et bulletins de vote des candidats de leur catégorie ou sous-catégorie, ainsi que les instruments nécessaires au vote ;
- d'organiser la réception des votes ;
- d'organiser le dépouillement et le recensement des votes ;
- de proclamer les résultats.

Pour assurer ces opérations, la présidente de la commission peut solliciter le concours de la chambre de commerce et d'industrie territoriale.

En outre, la commission est assistée, pour les tâches mentionnées au 2^{ème} et 3^{ème} alinéa de cet article, d'un représentant de l'entreprise chargée de l'acheminement du courrier.

Article 4 : Monsieur le secrétaire général de la préfecture et Madame la présidente de la commission sont chargés, chacun en ce qui les concerne, de l'exécution du présent arrêté, qui sera notifié à chacun des membres de la commission, inséré au recueil des actes administratifs des services de l'Etat, et publié sur le site Internet de la préfecture de la Dordogne.

Fait à Périgueux,

24 AOUT 2016

La préfète,

Pour la Préfète et par délégation,
le Secrétaire Général

Jean-Marc BASSAGET

Préfecture de la Dordogne

24-2016-07-28-003

Arrêté du 28 juillet 2016 portant inscription parmi les sites
du département de la Dordogne du site de la vallée Vézère,

...

Inscription site Vallée Vézère

RÉPUBLIQUE FRANÇAISE

Ministère de l'environnement,
de l'énergie et de la mer,
en charge des relations
internationales sur le climat

Arrêté du **28 JUIL. 2016**

portant inscription parmi les sites du département de la Dordogne du site de la vallée de la Vézère, communes d'Aubas, Audrix, Le Bugue, Campagne, La Chapelle-Aubareil, Condat-sur-Vézère, Les-Eyzies-de-Tayac-Sireuil, Les Farges, Fleurac, Manaurie, Marcillac-Saint-Quentin, Marquay, Mauzens-et-Miremont, Meyrals, Montignac, Peyzac-le-Moustier, Plazac, Rouffignac-Saint-Cernin-de-Reilhac, Saint-Amand-de-Coly, Saint-André-d'Allas, Saint-Chamassy, Saint-Cirq, Saint-Cyprien, Saint-Léon-sur-Vézère, Sarlat-la-Canéda, Savignac-de-Miremont, Sergeac, Tanniès, Thonac, Tursac, Valojoux

NOR : **DEVL1613936A**

La ministre de l'environnement, de l'énergie et de la mer, chargée des relations internationales sur le climat,

Vu le code de l'environnement, notamment ses articles L. 123-1 à L.123-15, L. 341-1, R. 123-1 à R. 123-27, R. 341-1 à R. 341-3 et R. 341-16 ;

Vu le décret du 11 décembre 2015 portant classement parmi les sites du département de la Dordogne de trois sites, sur le territoire des communes d'Audrix, Le Bugue, Campagne, Les-Eyzies-de-Tayac-Sireuil, Fleurac, Manaurie, Marquay, Meyrals, Montignac, Peyzac-le-Moustier, Plazac, Saint-André-d'Allas, Saint-Cirq, Saint-Léon-sur-Vézère, Sergeac, Thonac, Tursac et Valojoux pour le site de la vallée de la Vézère et de sa confluence avec les Beunes, du Bugue et de Savignac-de-Miremont pour le site de la Ferrassie et de Fleurac et Rouffignac-Saint-Cernin pour le site de la grotte de Rouffignac ;

Vu les résultats de l'enquête publique, prescrite par arrêté préfectoral du 10 juillet 2013, qui s'est déroulée du 2 septembre 2013 au 11 octobre 2013 inclus, notamment l'absence de consentement de certains propriétaires ;

Vu la saisine du conseil municipal de la Chapelle-Aubareil en date du 19 juillet 2013 ;

Vu la saisine du conseil municipal des Farges en date du 19 juillet 2013 ;

Vu la saisine du conseil municipal de Marcillac-Saint-Quentin en date du 19 juillet 2013 ;

Vu la saisine du conseil municipal de Mauzens-et-Miremont en date du 19 juillet 2013 ;

Vu la saisine du conseil municipal de Meyrals en date du 19 juillet 2013 ;

Vu la saisine du conseil municipal de Montignac en date du 19 juillet 2013 ;

Vu la saisine du conseil municipal de Sarlat-la-Canéda en date du 19 juillet 2013 ;

Vu la saisine du conseil municipal de Sergeac en date du 19 juillet 2013 ;
Vu la saisine du conseil municipal de Valojoux en date du 19 juillet 2013 ;
Vu la délibération du conseil municipal d'Audrix en date du 6 septembre 2013 ;
Vu la délibération du conseil municipal de Condat-sur-Vézère en date du 10 septembre 2013 ;
Vu la délibération du conseil municipal des Eyzies-de-Tayac-Sireuil en date du 30 septembre 2013 ;
Vu la délibération du conseil municipal de Saint-Chamassy en date du 30 septembre 2013 ;
Vu la délibération du conseil municipal de Fleurac en date du 7 octobre 2013 ;
Vu la délibération du conseil municipal de Saint-André-d'Allas en date du 7 octobre 2013 ;
Vu la délibération du conseil municipal de Thonac en date du 10 octobre 2013 ;
Vu la délibération du conseil municipal de Tursac en date du 16 octobre 2013 ;
Vu la délibération du conseil municipal de Marquay en date du 22 octobre 2013 ;
Vu la délibération du conseil municipal de Savignac-de-Miremont en date du 23 octobre 2013 ;
Vu la délibération du conseil municipal de Saint-Amand-de-Coly en date du 23 octobre 2013 ;
Vu la délibération du conseil municipal de Saint-Léon-sur-Vézère en date du 24 octobre 2013 ;
Vu la délibération du conseil municipal de Manaurie en date du 6 novembre 2013 ;
Vu la délibération du conseil municipal de Saint-Cyprien en date du 6 novembre 2013 ;
Vu la délibération du conseil municipal d'Aubas en date du 7 novembre 2013 ;
Vu la délibération du conseil municipal de Saint-Cirq en date du 12 novembre 2013 ;
Vu la délibération du conseil municipal de Campagne en date du 13 novembre 2013 ;
Vu la délibération du conseil municipal du Bugue en date du 14 novembre 2013 ;
Vu la délibération du conseil municipal de Rouffignac-Saint-Cernin en date du 18 novembre 2013 ;
Vu la délibération du conseil municipal de Plazac en date du 22 novembre 2013 ;
Vu la délibération du conseil municipal de Tamniès en date du 27 novembre 2013 ;
Vu la délibération du conseil municipal de Peyzac-le-Moustier en date du 29 novembre 2013 ;
Vu l'avis du conseil général de la Dordogne en date du 14 octobre 2013 ;
Vu l'avis de la commission départementale de la nature, des paysages et des sites de Dordogne en date du 13 janvier 2014 ;
Vu l'avis de la commission supérieure des sites, perspective et paysages en date du 26 mai 2016 ;

Considérant que la conservation du site de la vallée de la Vézère, situés sur le territoire des communes d'Aubas, Audrix, Le Bugue, Campagne, La Chapelle-Aubareil, Condat-sur-Vézère, Les-Eyzies-de-Tayac-Sireuil, Les Farges, Fleurac, Manaurie, Marcillac-Saint-Quentin, Marquay, Mauzens-et-Miremont, Meyrals, Montignac, Peyzac-le-Moustier, Plazac, Rouffignac-Saint-Cernin-de-Reilhac, Saint-Amand-de-Coly, Saint-André-d'Allas, Saint-Chamassy, Saint-Cirq, Saint-Cyprien, Saint-Léon-sur-Vézère, Sarlat-la-Canéda, Savignac-de-

Miremont, Sergeac, Tamniès, Thonac, Tursac, Valojoux, présente, en raison de son caractère historique, pittoresque et scientifique, un intérêt général au sens de l'article L. 341-1 du code de l'environnement,

ARRETE

Article 1^{er}

Est inscrit parmi les sites du département de la Dordogne le site de la vallée de la Vézère, sur le territoire des communes d'Aubas, Audrix, Le Bugue, Campagne, La Chapelle-Aubareil, Condat-sur-Vézère, Les-Eyzies-de-Tayac-Sireuil, Les Farges, Fleurac, Manaurie, Marcillac-Saint-Quentin, Marquay, Mauzens-et-Miremont, Meyrals, Montignac, Peyzac-le-Moustier, Plazac, Rouffignac-Saint-Cernin-de-Reilhac, Saint-Amand-de-Coly, Saint-André-d'Allas, Saint-Chamassy, Saint-Cirq, Saint-Cyprien, Saint-Léon-sur-Vézère, Sarlat-la-Canéda, Savignac-de-Miremont, Sergeac, Tamniès, Thonac, Tursac, Valojoux, d'une superficie d'environ 16 609 hectares, délimité comme suit en allant dans le sens des aiguilles d'une montre, à l'exclusion des parties classées par le décret DEVL1509928D en date du 11 décembre 2015, conformément à la carte au 1/25 000 et aux plans cadastraux annexés au présent arrêté :

Commune de Condat-sur-Vézère

SECTION C3

Point de départ : l'intersection de la limite sud-ouest de la parcelle n° 553 et de la limite communale de Les Farges ;

- la limite nord-ouest des parcelles n° 553 et 566 ;
- la limite entre les sections C2 et C3 de l'angle nord de la parcelle n° 566 jusqu'à l'angle nord de la parcelle n° 574 ;
- la limite est des parcelles n° 574, 573, 572, 571, 570, 569 et 568 ;
- la limite est de la parcelle n° 567 jusqu'à l'angle nord-ouest de la parcelle n° 585 ;
- la traversée d'un chemin rural non dénommé ;
- la limite nord de la parcelle n° 585 ;
- la traversée de la parcelle n° 594 par une ligne droite fictive depuis l'angle nord-est de la parcelle n° 585 jusqu'à l'angle nord-ouest de la parcelle n° 597 ;
- la limite nord de parcelle n° 597 ;
- la traversée d'un chemin rural non dénommé ;
- les limites nord et est de la parcelle n° 631 ;
- le chemin rural non dénommé (non compris) depuis l'angle sud-est de la parcelle n° 631 jusqu'à l'angle sud-est de la parcelle n° 635 ;
- la traversée de la rue du Breuil ;
- la rue du Breuil (non comprise) depuis l'angle nord-ouest de la parcelle n° 736 jusqu'à l'angle nord-est de la parcelle n° 732 ;
- le chemin rural non dénommé (non compris) jusqu'à l'angle nord-est de la parcelle n° 720 ;
- la traversée du chemin rural non dénommé ;
- les limites ouest et nord de la parcelle n° 658 ;
- la limite nord de la parcelle n° 659 ;

- la traversée d'un chemin rural non dénommé ;
- la limite du chemin rural non dénommé (non compris) de l'angle nord-est de la parcelle n° 659 jusqu'à l'angle sud de la parcelle n° 678 ;
- la limite sud-ouest de la parcelle n° 678 ;
- les limites sud-ouest et nord-ouest de la parcelle n° 677 ;
- la traversée d'un chemin rural non dénommé ;
- la limite du chemin rural non dénommé (non compris) de l'angle sud-ouest de la parcelle n° 1026 jusqu'à l'angle nord-ouest de la parcelle n° 684 ;
- la limite entre les sections C3 et C2 depuis l'angle nord-ouest de la parcelle n° 684 jusqu'à l'angle sud-ouest de la parcelle n° 462 ;

SECTION C2

- la limite du chemin Des Gratas (non compris) de l'angle sud-ouest de la parcelle n° 462 jusqu'à l'angle nord-ouest de la parcelle n° 460 ;
- la traversée du chemin Des Gratas ;
- les limites sud, ouest et nord de la parcelle n° 1047 ;
- la limite ouest des parcelles n° 470, 471 et 292 ;
- les limites sud et ouest des parcelles n° 294 et 295 ;
- la limite ouest des parcelles n° 295, 298, 299, 301, 302, 304 et 306 ;

SECTION C1

- la limite ouest des parcelles n° 938, 949 et 216 ;
- les limites ouest et nord (partie) de la parcelle n° 177 ;
- la limite ouest de la parcelle n° 1239, 1054, 1056 ;
- les limites ouest et nord de la parcelle n° 1057 ;
- la limite nord-ouest de la parcelle n° 1135 ;
- la limite communale entre Le Lardin-Saint-Lazare et Condat-sur-Vézère de l'angle nord-ouest de la parcelle n° 1134 jusqu'à l'angle nord-est de la parcelle n° 77 ;

SECTION A1

- la traversée de la rivière La Vézère ;
- la limite de la rivière La Vézère (comprise) jusqu'à la limite de section entre A1 et AB1 ;

SECTION AB1

- la limite de la rivière La Vézère (comprise) jusqu'à l'angle ouest de la parcelle n° 1 ;

SECTION A1

- la limite entre les sections A1 et AB1 depuis l'angle nord de la parcelle n° 59 jusqu'à l'angle nord-est de la parcelle n° 61 ;
- la route de la Commanderie (non comprise) de l'angle nord-est de la parcelle n° 61 jusqu'à l'angle sud-ouest de la parcelle n° 1097 ;
- la traversée de la route de la Commanderie ;
- la limite nord des parcelles n° 1098 et 63 ;

SECTION B1

- la limite entre les sections A1 et B1 depuis l'angle nord-est de la parcelle n° 63 et l'angle nord-est de la parcelle n° 253 ;
- la limite entre les section B3 et B1 depuis l'angle nord-est de la parcelle n° 253 jusqu'à l'angle sud-est de la parcelle n° 256 ;

- la limite du chemin rural (non compris) depuis l'angle sud-est de la parcelle n° 256 jusqu'à l'angle nord-est de la parcelle n° 284 ;
- la traversée du chemin rural non dénommé ;
- la limite est de la parcelle n° 284 ;
- une ligne droite fictive traversant les parcelles n° 283, 281, 280 et 278 depuis l'angle sud-est de la parcelle n° 284 jusqu'à l'angle nord-est de la parcelle n° 279 ;
- la limite est de la parcelle n° 279 ;

SECTION B1, B3 et B2

- une ligne droite fictive traversant les sections B3 , B1 et B2 depuis l'angle sud-est de la parcelle n° 279 de la section B1 jusqu'à un point situé à une distance de 85 mètres de l'angle sud-ouest de la parcelle n° 500 de la section B2 ;
- la limite sud-ouest (partie) de la parcelle n° 500 ;
- la traversée d'un chemin dit de Condat ;
- la limite sud-est des parcelles n° 464 et 463 ;
- les limites sud-est et sud-ouest de la parcelle n° 555 ;
- la limite sud-ouest de la parcelle n° 556
- la traversée d'un chemin rural non dénommé ;
- la limite du chemin rural non dénommé (non compris) de l'angle nord de la parcelle n° 457 jusqu'à la limite communale de Aubas ;

Commune de AUBAS

SECTION B

- la limite du chemin rural non dénommé (non compris) de l'angle nord-est de la parcelle n° 194 jusqu'à l'angle est de la parcelle n° 198 ;
- la limite est des parcelles n° 198 et 202 ;
- les limites est et sud de la parcelle n° 204 ;
- la limite sud des parcelles n° 203, 201, 200 ;
- la limite sud-ouest de la parcelle n° 566 ;

SECTION ZH

- la limite du chemin rural n° 31 du Combel (non compris) depuis l'angle est de la parcelle n° 2 jusqu'à l'angle sud-ouest de la parcelle n° 1 ;

SECTION ZE

- la limite du chemin rural n° 31 du Combel (non compris) depuis l'angle sud-est de la parcelle n° 59 jusqu'à l'angle sud-ouest de la parcelle n° 54 ;
- la traversée de la voie communale n° 6 du Bourdal ;
- la limite de la voie communale n° 8 du Bourdal (non compris) depuis l'angle nord-ouest de la parcelle n° 68 jusqu'à l'angle sud de la parcelle n° 50 ;
- la limite sud de la parcelle n° 51 ;
- la traversée du chemin rural n° 30 ;
- la limite du chemin rural n° 33 (non compris) depuis l'angle nord-ouest de la parcelle n° 36 jusqu'à l'angle sud-est de la parcelle n° 36 ;
- la limite sud des parcelles n° 36, 40, 31 et 37 ;

SECTION C

- la traversée de la voie communale n° 325 du Combel au Duc Places ;

- la limite sud de la parcelle n° 269 ;
- la traversée d'un chemin rural non dénommé ;
- la limite est (partie) de la parcelle n° 272 ;
- la limite sud des parcelles n° 272, 273 et 274 ;
- la traversée de deux chemins ruraux non dénommés ;
- la limite est et sud de la parcelle n° 287 ;
- la limite sud de la parcelle n° 288 ;
- la limite de la voie communale n° 7 de Montignac aux Places (non compris) jusqu'à l'angle sud-ouest de la parcelle n° 320 ;

SECTION ZD

- la limite sud de la parcelle n° 209 ;

SECTION AD

- la limite du chemin rural non dénommé (non compris) depuis l'angle sud-ouest de la parcelle n° 209 (section ZD) jusqu'à l'angle sud-est de la parcelle n° 71 ;
- la limite sud des parcelles n° 71, 124, 123 et 28 (pour partie) ;
- la traversée de la voie communale n° 327 de Montignac à la Garenne ;
- la limite d'un chemin non dénommé (non compris) depuis l'angle nord de la parcelle n° 137 jusqu'à l'angle sud-est de la parcelle n° 44 ;
- les limites nord-est et sud-est de la parcelle n° 130 ;
- la traversée de la route départementale n° 704 ;

Commune de Montignac

SECTION AV

- la limite communale entre Aubas et Montignac depuis la limite nord (pour partie) de la parcelle n° 447 jusqu'à l'angle nord-est de la parcelle n° 471 ;
- la traversée d'un chemin non dénommé ;

SECTION AW

- la limite communale entre Aubas et Montignac depuis l'angle nord-ouest de la parcelle n° 230 jusqu'à l'angle nord-est de la parcelle n° 280 ;

SECTION AX

- la limite communale entre Aubas et Montignac depuis l'angle nord de la parcelle n° 208 jusqu'à l'angle nord-est de la parcelle n° 224 ;
- la limite communale entre Saint-Amand-De-Coly et Montignac depuis l'angle nord-ouest de la parcelle n° 232 jusqu'à l'angle nord-est de la parcelle n° 232 ;
- la traversée du chemin rural de la Filolie à la Selve ;

Commune de Saint-Amand-de-Coly

SECTION ZV

- la limite est de la parcelle n° 56 ;

SECTION ZT

- la limite entre les sections ZT et ZV depuis l'angle nord de la parcelle n° 14 jusqu'à l'angle nord-est de la parcelle n° 14 ;
- la limite nord-est de la parcelle n° 22 ;
- la limite est de la parcelle n° 23 ;
- la limite sud-est de la parcelle n° 24 ;
- le chemin rural non dénommé (non compris) depuis l'angle sud de la parcelle n° 24 jusqu'au point situé à une distance de 196 mètres de l'angle sud de la parcelle n° 19 ;
- la traversée du chemin rural non dénommé ;
- la limite sud-ouest de la parcelle n° 5 ;
- les limites est et sud de la parcelle n° 55 ;
- le chemin rural non dénommé (non compris) depuis l'angle ouest de la parcelle n° 55 jusqu'à l'angle sud de la parcelle n° 63 ;
- la limite sud de la parcelle n° 63 ;
- la traversée des parcelles n° 84 et 65 par une ligne droite fictive depuis l'angle sud-ouest de la parcelle n° 63 jusqu'à la limite sud-est de la parcelle n° 88 ;
- les limites sud et ouest (pour partie) de la parcelle n° 88 ;

SECTION ZS

- la traversée d'un chemin rural non dénommé ;
- la limite sud des parcelles n° 1 et 3 ;
- la traversée du chemin rural de la Filolie à la Proubinie ;
- la limite est (pour partie) de la parcelle n° 163 ;
- les limites est, sud et ouest (pour partie) de la parcelle n° 162 ;
- la limite sud de la parcelle n° 161 ;
- les limites sud et ouest (pour partie) de la parcelle n° 160 ;
- la limite ouest de la parcelle n° 159 ;

Commune de Montignac

SECTION AY

- la limite communale entre Montignac et Saint-Amand-de-Coly depuis l'angle est de la parcelle n° 70 jusqu'à l'angle sud de la parcelle n° 71 ;
- la limite ouest (pour partie) de la parcelle n° 71 ;
- la traversée de la voie communale n° 206 des Combes à Fontas ;
-

Commune de La-Chapelle-Aubareil

SECTION AD

- la limite est de la parcelle n° 139 ;
- la limite entre les sections AD et AE depuis l'angle sud de la parcelle n° 139 jusqu'à l'angle sud de la parcelle n° 78 ;

SECTION AC

- la limite entre les sections AC et AE depuis l'angle nord-est de la parcelle n° 177 jusqu'à l'angle sud de la parcelle n° 179 ;
- la traversée d'un chemin rural non dénommé ;

- la limite entre les sections AC et AK depuis l'angle sud-est de la parcelle n° 180 jusqu'à l'angle sud-ouest de la parcelle n° 214 ;
- la limite ouest des parcelles n° 214, 216 et 215 ;
- la traversée de la voie communale n° 3 de Montignac à Saint-Géniès ;
- la traversée de la parcelle n° 252 par une ligne droite fictive depuis l'angle est de la parcelle n° 252 jusqu'à l'angle nord-est de la parcelle n° 296 ;
- la limite nord-est de la parcelle n° 296 non comprise;
- la limite sud-ouest des parcelles n° 300, 301, 302 et 319 ;
- la limite sud des parcelles n° 323, 322 et 321 ;
- le chemin rural non dénommé (non compris) depuis l'angle sud de la parcelle n° 321 jusqu'à la limite sud-ouest de la parcelle n° 95 ;
- les limites est, sud et ouest (pour partie) de la parcelle n° 94 ;
- le chemin rural non dénommé (non compris) depuis l'angle sud-est de la parcelle n° 92 jusqu'à l'angle sud-ouest de la parcelle n° 406 ;
- la traversée du chemin rural non dénommé ;

SECTION AB

- la limite entre les sections AB et AC depuis l'angle nord de la parcelle n° 405 de la section AC jusqu'à l'angle nord de la parcelle n° 1 de la section AL;
- la limite entre les sections AB et AL depuis l'angle nord de la parcelle n° 1 de la section AL jusqu'à l'angle sud-est de la parcelle n° 165 ;
- le chemin rural non dénommé (non compris) depuis l'angle sud-est de la parcelle n° 165 jusqu'à la limite communale entre La-Chapelle-Aubareil et Valojoux ;

Commune de Valojoux

SECTION ZE

- la traversée du chemin rural non dénommé ;
- la limite communale entre Valojoux et La Chapelle-Aubareil depuis l'angle nord-est de la parcelle n° 63 jusqu'à l'angle est de la parcelle n° 25 ;

SECTION ZI

- la traversée d'un chemin non dénommé ;
- la limite communale entre Valojoux et La Chapelle-Aubareil depuis l'angle nord-ouest de la parcelle n° 13 jusqu'à l'angle sud de la parcelle n° 24 ;

SECTION AM

- la limite communale entre Valojoux et La Chapelle-Aubareil depuis l'angle sud de la parcelle n° 24 jusqu'à l'angle sud de la parcelle n° 75 ;
- la traversée de la voie communale n° 104 de Manègre ;

SECTION ZL

- la limite communale entre Valojoux et La Chapelle-Aubareil depuis l'angle nord de la parcelle n° 1 jusqu'à l'angle nord-est de la parcelle n° 3 ;
- la limite est de la parcelle n° 3 ;

Commune de Tanniès

SECTION AK

- la limite communale entre Tamniès et Valojoux depuis l'angle nord de la parcelle n° 49 jusqu'à l'angle nord-est de la parcelle n° 83 ;
- la limites est de la parcelle n° 83 ;
- le chemin rural non dénommé (non compris) depuis l'angle sud-est de la parcelle n° 83 jusqu'à l'angle sud de la parcelle n° 75 ;
- la limite entre les sections AK et ZI depuis l'angle sud de la parcelle n° 75 jusqu'à l'angle nord-ouest de la parcelle n° 1 de la section ZI ;
- la limite sud de la parcelle n° 221 ;
- la limite entre les sections AK et ZD depuis l'angle nord-est de la parcelle n° 11 de la section ZD jusqu'à l'angle sud-ouest de la parcelle n° 3 ;

SECTION AI

- la traversée d'un chemin non dénommé ;
- la limite entre les sections AI et ZD depuis le chemin jusqu'à l'angle nord-ouest de la parcelle n°1 de la section ZD ;
- la limite entre les sections AI et ZC depuis l'angle nord-est de la parcelle n° 22 de la section ZC jusqu'à l'angle nord-ouest de la parcelle n° 317 ;

SECTION ZC

- la traversée d'un chemin non dénommé ;
- la limite sud-ouest des parcelles n° 77 et 76 ;
- la traversée de la voie communale n°1 de Sergeac à Sarlat ;

SECTION AI

- la limite entre les sections AI et ZC depuis l'angle sud-est de la parcelle n° 292 jusqu'à l'angle sud de la parcelle n° 272 ;
- le chemin rural non dénommé (non compris) depuis l'angle sud de la parcelle n° 272 jusqu'à la limite communale entre Tamniès et Sergeac ;

Commune de Sergeac

SECTION ZE

- la traversée d'un chemin rural non dénommé ;
- la limite sud de la parcelle n° 33 ;
- la limite ouest de la parcelle n° 56 ;
- la limite sud-ouest de la parcelle n° 29 ;
- la traversée d'un chemin rural non dénommé ;

SECTION AD

- la limite entre les sections AD et ZE depuis l'angle ouest de la parcelle n° 29 jusqu'à l'angle sud de la parcelle n° 170 ;

SECTION ZH

- la limite entre les sections ZH et ZE depuis l'angle sud de la parcelle n° 170 jusqu'à l'angle est de la parcelle n° 11 ;
- la limite entre les sections ZH et AE depuis l'angle est de la parcelle n° 11 jusqu'à l'angle sud de la parcelle n° 23 ;

- la traversée de la parcelle n° 23 et de la voie communale n°102 du Château d'eau par une ligne droite fictive depuis l'angle sud de la parcelle n° 23 jusqu'à l'angle est de la parcelle n°74 ;

SECTION ZI

- la limite sud-est des parcelles n° 74 et 56 ;
- la traversée d'un chemin rural non dénommé ;

SECTION AH

- la limite entre les sections AH et ZI depuis la limite nord-ouest de la parcelle n° 71 de la section ZI jusqu'à l'angle sud-ouest de la parcelle n° 80 ;
- le chemin rural non dénommé (non compris) depuis l'angle sud-ouest de la parcelle n° 80 jusqu'à l'angle sud-ouest de la parcelle n° 237 ;

SECTION ZI

- le chemin rural non dénommé (non compris) depuis l'angle sud-ouest de la parcelle n° 237 de la section AH jusqu'à la limite sud de la parcelle n° 38 ;
- la limite ouest de la parcelle n° 38 ;
- la traversée de la voie communale n° 2 de Montagnac ;
- la limite sud des parcelles n° 62 et 63 ;
- la limite communale entre Sergeac et Peyzac-le-Moustier depuis l'angle sud-ouest de la parcelle n° 63 jusqu'à l'angle sud-ouest de la parcelle n° 1 ;
- la traversée de la route départementale D 65 ;

Commune de Peyzac-le-Moustier

SECTION AH

- la limite entre les sections AH et AI depuis la limite est de la parcelle n° 101 jusqu'à l'angle sud de la parcelle n° 126 ;
- la traversée de la voie communale n° 201 de Peyzac-le-Moustier à Belair ;

SECTION AD

- la limite entre les sections AD et AI depuis l'angle sud de la parcelle n° 96 jusqu'à l'angle sud de la parcelle n° 97 ;
- la traversée de la route départementale D 65 ;

SECTION AI

- la limite nord-est des parcelles n° 110, 111 et 107 ;
- les limites nord et nord-est de la parcelle n° 104 ;
- la limite nord-est de la parcelle n° 100 ;
- la traversée d'un chemin rural non dénommé ;
- la limite nord-est de la parcelle n° 88 ;
- la limite nord-est des parcelles n° 90 et 83 ;
- les limites nord-est de la parcelle n° 82
- la traversée d'un chemin rural non dénommé ;

SECTION AK

- la limite entre les sections AK et AI depuis l'angle nord-ouest de la parcelle n° 82 jusqu'à l'angle nord-est de la parcelle n° 107 ;

- la limite est de la parcelle n° 107 ;
- la limite communale entre Peyzac-le-Moustier et Marquay depuis l'angle nord-est de la parcelle n° 108 jusqu'à l'angle sud-est de la parcelle n° 132 ;
- la traversée de la route départementale D 6 ;

Commune de Marquay

SECTION AB

- la traversée du ruisseau La Petite Beune ;
- la route départementale D 6 (non comprise) depuis l'angle nord-ouest de la parcelle n° 110 jusqu'à l'angle sud-est de la parcelle n° 45 ;

SECTION AX

- la limite est de la parcelle n° 50 ;
- la traversée de la voie communale n° 203 de Bardenat ;

La limite coïncide avec celle du site classé par décret DEVL1509928D en date du 11 décembre 2015 depuis l'angle nord de la parcelle n° 64 de la section AX jusqu'au point situé à une distance de 56 mètres au nord de l'angle sud-est de la parcelle n° 48 de la section AC.

SECTION AC

- la traversée de la route départementale D 6 ;
- la limite nord-ouest de la parcelle n° 46 ;
- la traversée d'un chemin rural non dénommé ;
- la limite nord (pour partie) de la parcelle n° 45 ;
- la traversée d'un chemin rural non dénommé ;
- la limite nord-ouest des parcelles n° 347 et 346 ;
- les limites nord-ouest et nord-est de la parcelle n° 340 ;

SECTION AD

- la limite entre les sections AC et AD depuis le point situé à 59 mètres de l'angle sud-ouest de la parcelle n° 31 jusqu'à la limite communale de Tamniès ;

Commune de Tamniès

SECTION ZR

- la traversée du chemin rural n° 38 ;
- la limite entre les sections ZR et AC depuis l'angle ouest de la parcelle n° 2 jusqu'à l'angle nord-ouest de la parcelle n° 6 ;
- la limite entre les sections ZR et AE depuis l'angle nord-ouest de la parcelle n° 6 jusqu'à l'angle nord de la parcelle n° 9 ;
- la limite entre les sections ZR et ZS depuis l'angle nord de la parcelle n° 9 jusqu'à l'angle nord-est de la parcelle n° 76 ;

SECTION ZP

- la limite nord de la parcelle n° 1 ;
- les limites nord et est de la parcelle n° 4 (pour partie) ;
- la traversée de la voie communale n° 203 de Lassalle à la route départementale D 48 ;
- la limite entre les sections ZP et ZO depuis l'angle ouest de la parcelle n° 8 jusqu'à l'angle nord-est de la parcelle n° 53 ;

SECTION ZM

- la limite entre les sections ZM et ZO depuis l'angle nord-ouest de la parcelle n° 2 jusqu'à l'angle ouest de la parcelle n° 84 ;
- les limites ouest et nord de la parcelle n° 84 ;
- les limites ouest et nord de la parcelle n° 43 ;
- la traversée du chemin d'exploitation n° 15 ;
- la limite ouest de la parcelle n° 63 ;
- la limite entre les sections ZM et ZN depuis l'angle nord-ouest de la parcelle n° 63 jusqu'à l'angle nord-ouest de la parcelle n° 93 ;
- les limites nord et est (pour partie) de la parcelle n° 93 ;
- la limite est (pour partie) de la parcelle n° 92 ;

SECTION ZK

- la traversée de la voie communale n° 1 de Sergeac à Sarlat ;
- la limite nord de la parcelle n° 24 ;

SECTION ZI

- la traversée d'un chemin rural non dénommé ;
- la limite entre les sections ZI et ZD depuis l'angle ouest de la parcelle n° 23 jusqu'à l'angle nord-ouest de la parcelle n° 16 ;
- la limite nord de la parcelle n° 16 ;
- les limites nord-ouest et est (pour partie) de la parcelle n° 22 ;
- la traversée du chemin rural n° 24 d'Alleluya ;
- les limites nord et est de la parcelle n° 14 ;
- la traversée du chemin rural n° 24 d'Alleluya ;
- la limite est (pour partie) de la parcelle n° 10 ;

SECTION ZK

- la traversée du chemin rural n° 24 d'Alleluya ;
- la limite nord-ouest de la parcelle n° 28 ;
- les limites nord-ouest et nord-est de la parcelle n° 68 ;
- la limite nord-est de la parcelle n° 66 ;

SECTION ZH

- la traversée de la voie communale n° 205 de la Carrigue ;
- la voie communale n° 205 de la Carrigue (non comprise) depuis le point situé à 6 mètres de l'angle nord-ouest de la parcelle n° 31 jusqu'au point situé à 125 mètres de l'angle nord-est de la parcelle n° 6 ;
- la traversée de la voie communale n° 205 de la Carrigue ;
- la limite ouest des parcelles n° 36 et 35 ;
- la traversée de la parcelle n° 120 par une ligne droite fictive prolongeant la limite ouest de la parcelle n° 35 sur une distance de 20 mètres depuis l'angle nord-ouest de la parcelle n° 35 ;

- la traversée de la parcelle n° 120 par une ligne droite fictive perpendiculaire à la ligne fictive décrite précédemment jusqu'au point situé à 22 mètres de l'angle nord-est de la parcelle n° 35 ;
- la traversée d'un chemin non dénommé ;
- la limite nord de la parcelle n° 146 ;
- la traversée de la voie communale n° 301 ;
- la limite ouest des parcelles n° 9, 133 et 10 ;

SECTION ZE

- le chemin d'exploitation n° 8 (non compris) depuis l'angle sud-ouest de la parcelle n° 23 jusqu'à l'angle sud-ouest de la parcelle n° 82 ;
- la traversée du chemin d'exploitation n° 8 ;
- la traversée de la parcelle n° 16 par une ligne droite fictive jusqu'à l'angle nord-ouest de la parcelle n° 16 ;
- la traversée du chemin d'exploitation n° 9 ;
- la limite sud (pour partie) de la parcelle n° 14 ;
- les limites sud, sud-ouest et nord-ouest de la parcelle n° 71 ;

Commune de La Chapelle-Aubareil

SECTION AP

- la traversée de la parcelle n° 139 par une ligne droite fictive depuis l'angle nord de la parcelle n° 71 de la sectionZE de Tamniès jusqu'à l'angle sud-ouest de la parcelle n° 138 ;
- la limite ouest de la parcelle n° 138 ;
- la limite sud (pour partie) de la parcelle n° 137 ;
- les limites sud et ouest de la parcelle n° 136 ;
- la limite ouest (pour partie) de la parcelle n° 123 ;
- les limites sud et ouest de la parcelle n° 122 ;
- la limite nord-ouest de la parcelle n° 121 ;
- les limites nord et est de la parcelle n° 177 ;
- la limite nord des parcelles n° 179, 68 et 70 ;
- la traversée d'un ruisseau ;
- la limite nord de la parcelle n° 71 ;
- la voie communale n° 1 de Montignac à Marcillac (non comprise) depuis l'angle nord-est de la parcelle n° 71 jusqu'à l'angle sud-est de la parcelle n° 77 ;

SECTION AR

- la traversée de la voie communale n° 1 de Montignac à Marcillac ;
- les limites nord et est de la parcelle n° 16 ;
- la limite est des parcelles n° 13, 12 et 6 ;

SECTION AS

- la limite entre les section AS et AR depuis l'angle sud-est de la parcelle n° 6 jusqu'au point situé à une distance de 27 mètres de l'angle nord-est de la parcelle n° 59 ;

SECTION AR

- la traversée d'un chemin rural non dénommé ;
- la limite nord-ouest de la parcelle n° 194 ;

- les limites nord et est de la parcelle n° 193 ;

SECTION AS

- la limite communale entre La Chapelle-Aubareil et Saint-Geniès depuis l'angle nord-est de la parcelle n° 61 jusqu'à l'angle sud-est de la parcelle n° 121 ;

SECTION AT

- la traversée de la route départementale D 48 ;
- la limite communale entre la Chapelle-Aubareil et Saint-Geniès depuis l'angle nord-est de la parcelle n° 122 jusqu'à l'angle sud-est de la parcelle n° 93 ;

Commune de Marcillac-Saint-Quentin

SECTION AD

- la limite est des parcelles n° 62 et 66 ;
- la limite sud des parcelles n° 67 et 68 ;
- les limites sud et ouest de la parcelle n° 69 ;
- la limite sud des parcelles n° 71, 72 et 73 ;
- les limites sud et ouest de la parcelle n° 76 ;
- les limites est et sud (pour partie) de la parcelle n° 40 ;
- les limites est et sud de la parcelle n° 39 ;
- les limites sud-ouest et ouest de la parcelle n° 38 ;
- la traversée d'un chemin rural non dénommé ;
- la limite sud de la parcelle n° 37 ;
- les limites sud et ouest de la parcelle n° 34 ;
- la limite sud des parcelles n° 18, 16 et 12 ;
- les limites est et sud de la parcelle n° 140 ;
- la limite sud des parcelles n° 141, 6 et 212 ;
- la traversée d'un chemin rural non dénommé ;
- le chemin rural non dénommé (non compris) jusqu'à l'angle sud de la parcelle n° 210 ;
- la traversée d'un chemin rural non dénommé ;

SECTION AC

- la limite entre les sections AC et AD jusqu'à l'angle sud-ouest de la parcelle n° 163 ;
- la traversée de la voie communale n° 202 de Marcillac ;
- la limite entre les sections AC et AE jusqu'à l'angle sud-est de la parcelle n° 215 ;
- la limite sud des parcelles n° 215, 216 et 219 ;

SECTION AB

- les limites est et sud de la parcelle n° 52 ;
- les limites est et sud de la parcelle n° 51 ;
- la traversée d'un chemin rural non dénommé ;
- la limite est de la parcelle n° 62 ;
- la limite entre les sections AB et AE depuis l'angle sud-est de la parcelle n° 62 et l'angle sud-est de la parcelle n° 68 ;

SECTION AR

- la limite est de la parcelle n° 222 ;
- la limite nord-est (pour partie) de la parcelle n° 41 ;

- la traversée de la parcelle n° 41 par une ligne droite fictive depuis l'angle ouest de la parcelle n° 40 (non comprise) jusqu'à l'angle sud-est de la parcelle n° 227 ;
- la limite sud des parcelles n° 227 et 17 ;
- la traversée d'un chemin rural non dénommé ;
- la limite sud (pour partie) de la parcelle n° 216 ;

SECTION ZA

- les limites est et sud de la parcelle n° 6 ;
- la traversée d'un fossé d'assainissement ;
- la limite sud de la parcelle n° 7 ;
- le chemin rural non dénommé (non compris) depuis l'angle sud-ouest de la parcelle n° 7 jusqu'à la limite communale de Tamniès ;

Commune de Tamniès

SECTION ZL

- la limite sud de la parcelle n° 8 ;
- la traversée de la voie communale n° 1 de Sergeac à Sarlat ;
- la voie communale n° 1 de Sergeac à Sarlat (non comprise) depuis l'angle sud-est de la parcelle n° 6 jusqu'à l'angle sud-est de la parcelle n° 11 ;
- la limite sud des parcelles n° 11, 34 et 33 ;

Commune de Sarlat-la-Canéda

SECTION AC

- la traversée d'un chemin rural non dénommé ;
- les limites sud et ouest de la parcelle n° 30 ;
- la limite ouest des parcelles n° 29, 26, 27 et 8 ;
- la traversée du chemin de Lascoup ;
- la limite sud des parcelles n° 17 et 11 ;
- le chemin rural non dénommé (non compris) depuis l'angle sud-ouest de la parcelle n° 11 jusqu'à la limite nord-ouest de la parcelle n° 205 ;

Commune de Tamniès

SECTION AT

- la limite ouest (pour partie) de la parcelle n° 186 ;
- la traversée d'un chemin rural non dénommé ;
- la limite est (pour partie) de la parcelle n° 188 ;

Commune de Sarlat-la-Canéda

SECTION AC

- la limite est de la parcelle n° 211 ;
- la limite sud-est de la parcelle n° 213 ;

- les limites sud et ouest de la parcelle n° 215 ;
- la traversée d'un chemin rural non dénommé ;
- la limite sud-ouest (pour partie) de la parcelle n° 221 ;

SECTION AB

- la traversée de la voie communale n° 206 Route de Tamniès ;
- les limites est, sud et ouest de la parcelle n° 93 ;
- la limite sud (pour partie) de la parcelle n° 92 ;
- le chemin rural non dénommé (compris) depuis l'angle sud-ouest de la parcelle n° 92 jusqu'à l'angle nord-ouest de la parcelle n° 96 ;
- les limites nord, est et sud de la parcelle n° 96 ;
- la limite sud-est de la parcelle n° 101 ;
- les limites est, sud et ouest de la parcelle n° 192 ;
- la limite sud des parcelles n° 132 et 131 ;
- la traversée d'un chemin rural non dénommé ;
- le chemin rural non dénommé (non compris) depuis l'angle nord-est de la parcelle n° 144 jusqu'à l'angle est de la parcelle n° 146 ;
- la limite entre les sections AB et AD depuis l'angle est de la parcelle n° 146 jusqu'à la limite communale de Marquay ;

Commune de Marquay

SECTION AI

- la limite est (pour partie) de la parcelle n° 7 ;
- les limites nord-est et est la parcelle n° 8 ;
- le chemin rural non dénommé (non compris) depuis l'angle sud-est de la parcelle n° 8 jusqu'à l'angle sud-ouest de la parcelle n° 65 ;
- la route départementale D 6 (non comprise) depuis l'angle sud-ouest de la parcelle n° 65 jusqu'à l'angle nord-ouest de la parcelle n° 62 ;

SECTION AH

- la traversée d'un chemin rural non dénommé ;
- la route départementale D 6 depuis l'angle sud-ouest de la parcelle n° 334 jusqu'à l'angle sud-ouest de la parcelle n° 50

SECTION AE

- la traversée de la voie communale n° 1 de Marquay à Tamniès ;
- la traversée du chemin rural de La Lande ;
- la limite sud-est (pour partie) de la parcelle n° 189 ;

SECTION AH

- la traversée de la route départementale D 6 ;
- la limite nord-est de la parcelle n° 329 ;
- la traversée d'un chemin rural non dénommé ;
- la voie communale n° 2 de Marquay à Petit Beyssac (non comprise) depuis l'angle nord de la parcelle n° 98 jusqu'à l'angle sud de la parcelle n° 283 ;

SECTION AT

- la traversée d'un chemin rural non dénommé ;

- la voie communale n° 2 de Marquay à Petit Beyssac (non comprise) depuis l'angle sud-est de la parcelle n° 215 jusqu'au point situé à 49 mètres de l'angle sud-est de la parcelle n° 350 ;

SECTION AS

- la traversée de la voie communale n° 2 de Marquay à Petit Beyssac ;
- la voie communale n° 201 de Lespeysse (non comprise) depuis l'angle nord-est de la parcelle n° 51 jusqu'à l'angle nord-est de la parcelle n° 67 ;
- la traversée d'un chemin rural non dénommé ;
- la limite entre les sections AS et AH depuis l'angle sud de la parcelle n° 69 jusqu'à l'angle nord-est de la parcelle n° 78 ;
- la limite sud-est de la parcelle n° 78 ;
- la limite sud de la parcelle n° 77 ;
- les limites est et sud de la parcelle n° 81 ;
- la limite sud-est de la parcelle n° 76 ;
- les limites est et sud de la parcelle n° 85 ;
- la limite sud de la parcelle n° 35 ;
- la limite sud-est de la parcelle n° 34 ;

SECTION AR

- la limite entre les sections AR et AP depuis l'angle ouest de la parcelle n° 162 jusqu'à la limite communale de Saint-André-d'Allas ;
- la limite communale entre Marquay et Saint-André-d'Allas jusqu'au point d'intersection avec le périmètre du site classé et à une distance de 2,7 mètres de l'angle sud-est de la parcelle n° 226 ;

Commune de Saint-André-d'Allas

SECTION A1

La limite coïncide avec celle du site classé par décret DEVL1509928D en date du 11 décembre 2015 depuis l'angle nord-est de la parcelle n° 40 de la section A1 jusqu'au point situé à une distance de 37 mètres de l'angle nord-est de la parcelle n° 113 de la section A1.

- la traversée d'un chemin rural non dénommé,
- la limite nord (pour partie) de la parcelle n° 118 ;
- les limites nord et est de la parcelle n° 115 ;
- la limite nord des parcelles n° 116, 1126 et 1128 ;
- la limite entre les sections A1 et A2 depuis l'angle nord-est de la parcelle n° 1128 jusqu'à l'angle est de la parcelle n° 195 ;

SECTION A2

- la limite nord-est des parcelles n° 425 et 426 ;
- la traversée d'un chemin rural non dénommé ;
- la limite nord-est des parcelles n° 1358, 1359 et 1194 ;
- la traversée la voie communale n° 303 du Couderc ;

- la voie communale n° 303 du Couderc (non compris) depuis l'angle nord-ouest de la parcelle n° 1192 jusqu'à l'angle nord-est de la parcelle n° 342 ;

Commune de Marquay

SECTION A0

- la traversée d'un chemin rural non dénommé ;
- la limite nord de la parcelle n° 208 ;
- la traversée d'un chemin rural non dénommé ;
- la limite nord des parcelles n° 212 et 98 ;
- les limites nord et est de la parcelle n° 143 ;
- la limite est de la parcelle n° 140 ;
- la limite est (pour partie) de la parcelle n° 141 ;

Commune de Saint-André-d'Allas

SECTION B1

- la limite sud-ouest de la parcelle n° 1 ;
- la traversée de la route départementale D 47 ;
- la limite est des parcelles n° 816, 418, 417 et 404 ;
- les limites est et sud de la parcelle n° 1023 ;
- la limite sud de la parcelle n° 1019 ;
- les limites est et sud de la parcelle n° 401 ;
- la voie communale n° 101 (non comprise) depuis l'angle sud-ouest de la parcelle n° 401 jusqu'à l'angle sud-ouest de la parcelle n° 380 ;
- la limite sud (pour partie) de la parcelle n° 382 ;

SECTION A4

- la traversée d'un chemin rural non dénommé ;
- la limite est (pour partie) de la parcelle n° 789 ;
- la limite est de la parcelle n° 791 ;
- les limites nord-est et sud-est de la parcelle n° 793 ;
- la traversée de la voie communale n° 101 de Ventajol ;
- la voie communale n° 101 de Ventajol (non comprise) depuis l'angle nord-ouest de la parcelle n° 795 jusqu'à l'angle nord-est de la parcelle n° 800 ;
- la limite est de la parcelle n° 800 ;
- la traversée d'un chemin rural non dénommé ;
- la limite entre les sections A4 et B2 depuis l'angle nord-est de la parcelle n° 801 jusqu'à l'angle nord-est de la parcelle n° 811 ;

SECTION B2

- la limite nord des parcelles n° 795, 794 et 792 ;
- les limites nord et est de la parcelle n° 791 ;
- les limites nord et est (pour partie) de la parcelle n° 785 ;
- la traversée de la parcelle n° 785 par une ligne droite fictive depuis l'angle sud-ouest de la parcelle n° 786 (non comprise) jusqu'à l'angle nord-est de la parcelle n° 759 ;
- la limite est de la parcelle n° 759 ;
- les limites nord et est de la parcelle n° 761 ;

- la traversée d'un chemin rural non dénommé ;
- la limite nord (pour partie) de la parcelle n° 1081 ;
- les limites nord, est et sud (pour partie) de la parcelle n° 743 ;
- la traversée de la voie communale n° 314 de la Fajolle ;
- la limite est des parcelles n° 734 et 1120 ;
- les limites est et sud de la parcelle n° 729 ;

SECTION A4

- la traversée du chemin rural de Ventajol à la Croix Petite ;
- la limite est des parcelles n° 834, 835, 836 et 838 ;
- la limite entre les sections A4 et E3 depuis l'angle sud-est de la parcelle n° 838 jusqu'à l'angle ouest de la parcelle n° 1200 ;
- la limite ouest (pour partie) de la parcelle n° 1200 ;
- la limite ouest de la parcelle n° 932 ;
- les limites ouest et nord de la parcelle n° 949 ;
- la limite ouest des parcelles n° 950, 952 et 953 ;
- la limite ouest (pour partie) de la parcelle n° 954 ;
- les limites sud et ouest de la parcelle n° 969 ;
- la traversée d'un chemin rural non dénommé ;
- la limite sud (pour partie) de la parcelle n° 977 ;
- la limite sud des parcelles n° 975 et 972 ;

SECTION A3

- la limite sud des parcelles n° 688, 686 et 682 ;
- les limites sud et ouest de la parcelle n° 681 ;
- la limite ouest (pour partie) de la parcelle n° 680 ;
- la traversée du chemin rural de Combre ;
- la limite sud des parcelles n° 727, 728, 742 et 738 ;
- la limite est des parcelles n° 737 et 764 ;
- la traversée d'un chemin rural non dénommé ;
- la limite sud-est de la parcelle n° 761 ;
- les limites nord-est et sud-est de la parcelle n° 753 ;
- les limites nord-est, est et sud-ouest (pour partie) de la parcelle n° 754 ;

SECTION E3

- la traversée du chemin rural d'Allas à la Croix Petite ;
- la limite sud-est de la parcelle n° 746 ;
- la limite sud de la parcelle n° 1017 ;
- les limites est et sud-est de la parcelle n° 742 ;

SECTION E2

- la traversée de la voie communale n° 2 de Tazenac à Martel ;
- la limite sud des parcelles n° 494 et 495 ;
- la traversée du ruisseau d'Allas ;
- le ruisseau d'Allas jusqu'à la limite sud de la parcelle n° 526 ;
- la traversée d'un chemin rural non dénommé ;
- la limite sud-est des parcelles n° 564 et 1118 ;
- les limites est et sud de la parcelle n° 1119 ;
- la limite sud de la parcelle n° 1114 ;
- la limite sud-est de la parcelle n° 1112 ;

- la limite sud des parcelles n° 1116, 1117 et 573 ;
- la traversée d'un chemin rural non dénommé ;
- la limite est (pour partie) de la parcelle n° 577 ;
- la traversée d'un chemin rural non dénommé ;
- la limite est de la parcelle n° 579 ;
- les limites est, sud et ouest de la parcelle n° 580 ;
- la traversée du chemin rural non dénommé ;
- la limite ouest (pour partie) de la parcelle n° 516 ;
- la traversée de la parcelle n° 515 depuis l'angle nord-ouest de la parcelle n° 516 jusqu'à l'angle nord-ouest de la parcelle n° 514 ;
- la limite ouest des parcelles n° 513 et 512 ;
- la limite ouest (pour partie) de la parcelle n° 503 ;
- la limite sud de la parcelle n° 505 ;
- la limite est de la parcelle n° 668 ;
- les limites est et sud de la parcelle n° 667 ;
- les limites sud et ouest de la parcelle n° 673 ;
- les limites sud et ouest de la parcelle n° 670 ;
- la limite ouest de la parcelle n° 672 ;
- la limite ouest (pour partie) de la parcelle n° 671 ;
- la traversée du chemin rural d'Allas à Castels ;
- la limite sud des parcelles n° 727, 1081, 1079 et 736 ;
- la limite entre les sections E2 et E1 depuis l'angle sud-ouest de la parcelle n° 736 jusqu'à l'angle nord-ouest de la parcelle n° 733 ;
- la traversée de la voie communale n° 8 d'Allas ;

SECTION E1

- les limites sud et sud-ouest de la parcelle n° 136 ;
- la limite ouest des parcelles n° 135 et 104 ;
- la limite sud des parcelles n° 103, 105 et 106 ;
- les limites sud et ouest de la parcelle n° 108 ;
- la limite ouest de la parcelle n° 103 ;
- les limites ouest et nord de la parcelle n° 315 ;
- la traversée d'un chemin rural non dénommé ;
- la limite sud-ouest des parcelles n° 346, 345 et 344 ; ;
- les limites ouest et nord de la parcelle n° 343 ;
- la limite nord-ouest de la parcelle n° 337 ;
- la limite ouest (pour partie) de la parcelle n° 352 ;
- la traversée de la voie commune n° 307 de Marmon, au niveau de l'angle sud-est de la parcelle n°356 ;

La limite coïncide avec celle du site classé par décret DEVL1509928D en date du 11 décembre 2015 depuis l'angle sud-est de la parcelle n° 356 de la section E1 de la commune de Saint-André-d'Allas jusqu'au point situé à 5 mètres de l'angle nord-ouest de la parcelle n° 366 de la section B1 de la commune de Meyrals.

Commune de Meyrals

SECTION B1

- la traversée de la voie communale n° 3 de Meyral à Marquay ;
- la limite est (pour partie) de la parcelle n° 364 ;

- la voie communale n° 3 de Meyrals à Marquay (non comprise) depuis l'angle nord-est de la parcelle n° 365 jusqu'à l'angle sud de la parcelle n° 1381 ;
- la limite ouest de la parcelle n° 1381 ;

SECTION A2

- la traversée d'un chemin rural non dénommé ;
- la voie communale n° 3 de Meyrals à Marquay (non comprise) depuis l'angle sud-est de la parcelle n° 872 jusqu'à l'angle sud de la parcelle n° 888 ;

SECTION B2

- la traversée d'un chemin rural non dénommé ;
- la voie communale n° 3 de Meyrals à Marquay (non comprise) depuis l'angle nord-est de la parcelle n° 1017 jusqu'à l'angle sud-ouest de la parcelle n° 1005 ;

SECTION A2

- la traversée de deux chemins ruraux non dénommés ;

SECTION B2

- la voie communale n° 3 de Meyrals à Marquay (non comprise) depuis l'angle nord de la parcelle n° 978 jusqu'à l'angle sud-ouest de la parcelle n° 968 ;

SECTION A2

- la traversée d'un chemin non dénommé ;
- la voie communale n° 3 de Meyrals à Marquay (non comprise) depuis l'angle sud-est de la parcelle n° 986 jusqu'à l'angle sud de la parcelle n° 1083 ;

SECTION C1

- la traversée de la route départementale D 35 ;
- la traversée d'un chemin rural non dénommé ;
- les limites nord-est et est de la parcelle n° 207 ;
- les limites est et sud de la parcelle n° 208 ;
- la limite sud (pour partie) de la parcelle n° 207 ;
- la traversée de la parcelle n° 207 par une ligne droite fictive depuis l'angle nord-ouest de la parcelle n° 209 (non comprise) jusqu'à l'angle sud-est de la parcelle n° 206 ;
- la limite sud de la parcelle n° 206 ;
- la traversée d'un chemin rural non dénommé ;
- la limite nord (pour partie) de la parcelle n° 154 ;
- le chemin rural non dénommé (non compris) depuis l'angle nord-est de la parcelle n° 152 jusqu'à l'angle nord de la parcelle n° 69 ;
- la traversée d'un chemin rural non dénommé ;
- les limites ouest et nord de la parcelle n° 68 ;
- la limite communale entre Meyrals et Castels depuis l'angle nord-est de la parcelle n° 68 jusqu'à l'angle sud-ouest de la parcelle n° 83 ;

SECTION C2

- la traversée d'un chemin rural non dénommé ;
- la limite communale entre Meyrals et Castels depuis l'angle est de la parcelle n° 412 jusqu'à l'angle ouest de la parcelle n° 460 ;

Commune de Saint-Cyprien

SECTION D2

- la traversée d'un chemin rural non dénommé ;
- la limite sud (pour partie) de la parcelle n° 292 ;

SECTION D3

- la traversée d'un chemin rural non dénommé ;
- la limite communale entre Saint-Cyprien et Castels depuis l'angle sud-est de la parcelle n° 380 jusqu'à l'angle sud-est de la parcelle n° 1068 ;
- la limite sud de la parcelle n° 1068 ;
- la traversée d'un chemin rural non dénommé ;
- le chemin rural non dénommé (non compris) depuis l'angle sud de la parcelle n° 1069 jusqu'à l'angle sud-ouest de la parcelle n° 417 ;
- la traversée de deux chemins ruraux non dénommés ;
- le chemin rural non dénommé (non compris) depuis l'angle nord-est de la parcelle n° 1125 jusqu'à l'angle sud de la parcelle n° 1087 ;
- la limite sud-ouest de la parcelle n° 1087 ;
- la limite sud de la parcelle n° 1086 ;
- la limite est de la parcelle n° 621 ;
- les limites nord-est (pour partie) et sud-est de la parcelle n° 608 ;
- la limite sud-est (pour partie) de la parcelle n° 607 ;
- la traversée de la parcelle n° 607 depuis l'angle nord-ouest de la parcelle n° 610 (non comprise) jusqu'au point situé à 70 mètres de l'angle nord-ouest de la parcelle n° 607 ;
- la limite sud-ouest (pour partie) de la parcelle n° 607 ;
- la route départementale D 48 (non comprise) depuis l'angle sud-ouest de la parcelle n° 883 jusqu'à l'angle nord-ouest de la parcelle n° 732 ;
- la traversée de la route départementale D 48 ;
- la limite sud de la parcelle n° 758 ;

SECTION D1

- les limites est et sud de la parcelle n° 107 ;
- la limite entre les sections D1 et E1 depuis l'angle sud-est de la parcelle n° 108 jusqu'à l'angle nord-ouest de la parcelle n° 123 ;

SECTION E1

- la traversée d'un chemin rural non dénommé ;
- la limite sud-est des parcelles n° 143, 142, 141, 744, 136 et 135 ;
- les limites est et sud de la parcelle n° 128 ;
- le chemin rural non dénommé (non compris) depuis l'angle sud-est de la parcelle n° 127 jusqu'à l'angle nord-ouest de la parcelle n° 112 ;
- la limite sud-ouest de la parcelle n° 71 ;
- la route départementale D 49 depuis l'angle ouest de la parcelle n° 71 jusqu'à l'angle nord-ouest de la parcelle n° 65 ;

SECTION B2

- la traversée de la voie communale n° 2 de Peyrebrune à Petit-Bout ;
- la limite ouest des parcelles n° 509, 508, 507 et 506 ;

SECTION C1

- la traversée de la route départementale D 35 ;
- la limite ouest (pour partie) de la parcelle n° 889 ;
- la limite ouest des parcelles n° 888 et 306 ;

SECTION B2

- la traversée de la voie communale n° 4 de Pechalifour à Petit-Bout ;
- la limite sud-ouest des parcelles n° 443, 442, 441 et 440 ;
- la traversée de la route départementale D35 ;
- le chemin rural non dénommé (non compris) depuis l'angle sud-est de la parcelle n° 438 jusqu'au point situé à 62 mètres de l'angle nord-est de la parcelle n° 457 ;
- la traversée de la parcelle n° 457 jusqu'à l'angle sud-est de la parcelle n° 467 ;
- la limite sud des parcelles n° 467, 466, 465 et 464 ;

SECTION B1

- la traversée du chemin rural de Campagne à Saint-Cyprien ;
- la limite est (pour partie) de la parcelle n° 99 ;
- les limites est et sud de la parcelle n° 100 ;
- la limite sud des parcelles n° 49, 48, 47, 44, 40, 39, 38 et 37 ;
- la limite communale entre Saint-Cyprien et Campagne depuis l'angle sud-ouest de la parcelle n° 37 jusqu'au point situé à 71 mètres de l'angle nord-ouest de la parcelle n° 34 ;

Commune de Campagne

SECTION B2

- les limites sud et ouest (pour partie) de la parcelle n° 208 ;
- la limite sud de la parcelle n° 213 ;
- les limites sud-ouest et nord-ouest (pour partie) de la parcelle n° 212 ;
- les limites sud et ouest (pour partie) de la parcelle n° 211 ;
- les limites sud et ouest de la parcelle n° 217 ;
- la limite sud de la parcelle n° 202 ;
- la traversée d'un chemin rural non dénommé ;
- les limites est et sud de la parcelle n° 201 ;
- la limite sud des parcelles n° 200 et 188 ;
- la limite est de la parcelle n° 191 ;
- les limites est et sud de la parcelle n° 192 ;
- les limites est et sud de la parcelle n° 193 ;
- la voie communale n° 104 de Bellot à Fongibe (non comprise) depuis l'angle sud-ouest de la parcelle n° 193 jusqu'à l'angle nord-ouest de la parcelle n° 140 ;
- la traversée d'un chemin rural non dénommé ;
- la limite sud-est (pour partie) de la parcelle n° 123 ;
- la traversée de la voie communale n° 104 de Bellot à Fongibe ;
- la limite est des parcelles n° 122 et 121 ;
- les limites nord, est et sud de la parcelle n° 405 ;
- la limite sud-est de la parcelle n° 120 ;
- les limites est et sud de la parcelle n° 421 ;
- la limite sud de la parcelle n° 420 ;
- les limites sud et est (pour partie) de la parcelle n° 400 ;
- la limite sud des parcelles n° 355 et 354 ;

- la traversée d'un chemin rural non dénommé ;
- la limite est (pour partie) et sud de la parcelle n° 375 ;
- la limite sud des parcelles n° 373 et 375 ;
- la traversée de la voie communale n° 6 de Campagne à Bellot ;
- les limites est, sud et ouest (pour partie) de la parcelle n° 380 ;
- la limite ouest des parcelles n° 383, 384, 385 et 388 ;

SECTION B1

- la limite sud-ouest de la parcelle n° 54 ;
- la traversée d'un chemin rural non dénommé ;
- la limite sud des parcelles n° 57 et 58 ;

SECTION C1

- la limite sud des parcelles n° 871 et 872 ;
- la traversée de la route départementale D 703 ;
- la limite sud-est des parcelles n° 95 et 98 ;
- la limite est des parcelles n° 78 et 77 ;
- la limite sud de la parcelle n° 77 à l'exception de sa partie sud bâtie ;
- la limite est des parcelles n° 78 et 73 ;
- la limite ouest (pour partie) de la parcelle n° 73 ;
- la traversée d'un chemin rural non dénommé ;
- la limite sud des parcelles n° 66 et 63 ;
- les limites est, sud-est et sud de la parcelle n° 60 ;
- la limite sud-ouest de la parcelle n° 59 ;
- la limite est des parcelles n° 58, 499 et 481 ;
- la traversée de la voie communale n° 3 de Campagne au Peyrac ;
- la limite est (pour partie) de la parcelle n° 446 ;
- la traversée d'un chemin rural non dénommé ;
- la limite est des parcelles n° 849, 851, 854 et 451 ;
- la limite nord-est de la parcelle n° 452 ;
- la traversée d'un chemin rural non dénommé ;
- la limite nord-est des parcelles n° 438, 429 427, 413, 860 et 411 ;

Commune d'Audrix

SECTION B2

- la limite est (pour partie) de la parcelle n° 502 ;
- la limite est des parcelles n° 503 et 504 ;
- les limites est et sud de la parcelle n° 515 ;
- la limite sud des parcelles n° 506, 509, 508, 491, 492 et 493 ;
- la limite sud (pour partie) de la parcelle n° 453 ;
- les limites est et sud (pour partie) de la parcelle n° 824 ;
- les limites est et sud de la parcelle n° 826 ;
- la voie communale n° 1 d'Audrix au Coux (non comprise) depuis l'angle sud-est de la parcelle n° 773 jusqu'au point situé à 25 mètres de l'angle sud-est de la parcelle n° 427 ;
- la traversée de la voie communale n° 1 d'Audrix au Coux ;
- les limites est et sud de la parcelle n° 591 ;
- les limites sud et ouest (pour partie) de la parcelle n° 640 ;

- la limite sud de la parcelle n° 639 ;
- les limites est et sud de la parcelle n° 652 ;
- la traversée de la voie communale n°3 d'Audrix à Labatut et le chemin rural de la Barronnie ;

SECTION B1

- la limite sud des parcelles n° 119, 120, 138, 139, 140, 141, 142, 143 et 144 ;
- la limite sud-est des parcelles n° 160, 165, 166 et 167 ;
- la limite communale depuis l'angle sud-est de la parcelle n° 167 jusqu'à l'angle ouest de la parcelle n° 216 ;

Commune de Saint-Chamassy

SECTION A1

- la traversée d'un chemin rural non dénommé ;
- les limites sud-est (pour partie) et sud-ouest (pour partie) de la parcelle n° 258 ;
- la limite sud de la parcelle n° 260 ;
- les limites sud et ouest (pour partie) de la parcelle n° 262 ;
- la traversée d'un chemin rural non dénommé ;
- la limite est des parcelles n° 779 et 824 ;
- les limites est et sud de la parcelle n° 909 ;
- la limite sud de la parcelle n° 908 ;
- la traversée d'un chemin rural non dénommé ;
- la limite sud de la parcelle n° 886 ;
- la traversée d'un chemin rural non dénommé ;
- la limite sud de la parcelle n° 887 ;

SECTION C2

- la traversée de la voie communale n° 1 de Brignac au Bos ;
- la limite nord-est des parcelles n° 529, 530, 531 et 534 ;
- la limite est de la parcelle n° 533 ;
- les limites est et sud-ouest (pour partie) de la parcelle n° 532 ;
- la limite est des parcelles n° 579, 581, 582 et 583 ;
- la traversée de la voie communale n° 6 de Saint-Chamassy à Bigaroque ;
- la voie communale n° 6 de Saint-Chamassy à Bigaroque (non comprise) depuis l'angle nord-ouest de la parcelle n° 586 jusqu'à l'angle nord-est de la parcelle n° 602 ;
- la limite sud-est des parcelles n° 602 et 605 ;
- les limites sud-est et sud-ouest de la parcelle n° 606 ;
- la limite sud-ouest de la parcelle n° 609 ;
- les limites sud-est et sud-ouest de la parcelle n° 660 ;
- la traversée d'un chemin rural non dénommé ;
- la limite sud de la parcelle n° 659 ;
- la limite sud-est de la parcelle n° 653 ;
- les limites est et sud de la parcelle n° 651 ;
- la traversée d'un chemin rural non dénommé ;
- la limite est (pour partie) de la parcelle n° 891 ;
- la limite est des parcelles n° 889 et 879 ;
- la limite sud des parcelles n° 879 et 880 ;

- la traversée d'un chemin rural non dénommé ;
- les limites est et sud de la parcelle n° 884 ;
- la limite sud de la parcelle n° 1361 ;
- la traversée de la parcelle n° 1362 depuis l'angle sud-ouest de la parcelle n° 1361 jusqu'au point situé à 14 mètres de l'angle nord-ouest de la parcelle n° 1362 ;
- la traversée d'un chemin rural non dénommé ;
- la limite sud des parcelles n° 905, 904 et 971 ;

SECTION C1

- la limite sud-est des parcelles n° 72, 73, 74, 76 et 1233 ;
- la traversée d'un chemin non dénommé ;
- les limites sud-est et sud-ouest de la parcelle n° 1235 ;
- la limite sud-ouest de la parcelle n° 88 ;
- la traversée de la voie communale n° 3 de Saint-Chamassy à Falgueyrat ;
- la limite sud-ouest des parcelles n° 87 et 86 ;
- les limites sud-ouest et nord-ouest de la parcelle n° 85 ;
- la limite nord-ouest des parcelles n° 84, 37 et 1048 ;
- la traversée de la voie communale n° 106 de Lambiran ;
- la limite nord des parcelles n° 1050, 22 et 21 ;
- la limite nord-ouest des parcelles n° 20 et 16 ;

SECTION C2

- la limite nord-ouest des parcelles n° 916, 920 et 921 ;
- la limite ouest des parcelles n° 475, 476, 477 et 478 ;
- la limite entre les sections C2 et A1 depuis l'angle nord-ouest de la parcelle n° 478 jusqu'à l'angle nord de la parcelle n° 1302 ;

SECTION A1

- la traversée de la voie communale n°1 de Brignac ;
- la voie communale n° 5 de Saint-Chamassy à Perdijat (non comprise) depuis l'angle sud-ouest de la parcelle n° 993 jusqu'à l'angle ouest de la parcelle n° 89 ;

SECTION A2

- la voie communale n° 5 de Saint-Chamassy à Perdijat (non comprise) depuis l'angle sud-est de la parcelle n° 629 jusqu'à l'angle nord-ouest de la parcelle n° 596 ;
- la limite nord (pour partie) de la parcelle n° 604 ;
- la traversée d'un chemin rural non dénommé ;
- la limite sud (pour partie) de la parcelle n° 594 ;
- la voie communale n° 107 de Caillavet (non comprise) depuis l'angle sud-ouest de la parcelle n° 474 jusqu'à l'angle nord-est de la parcelle n° 1077 ;
- la traversée d'un chemin rural non dénommé ;
- la limite ouest (pour partie) de la parcelle n° 561 ;
- la traversée d'un chemin rural non dénommé ;
- la limite ouest des parcelles n° 560 et 559 ;
- le chemin rural non dénommé (non compris) depuis l'angle nord-ouest de la parcelle n° 559 jusqu'à l'angle nord-ouest de la parcelle n° 535 ;
- la traversée d'un chemin rural non dénommé ;
- les limites sud et sud-ouest de la parcelle n° 533 ;
- la limite ouest des parcelles n° 532, 528, 524 et 526 ;

- la limite communale entre Saint-Chamassy et Le Bugue depuis l'angle nord-ouest de la parcelle n° 526 jusqu'à l'angle est de la parcelle n° 527 ;

Commune d'Audrix

SECTION A1

- la limite communale entre Audrix et Le Bugue depuis l'angle nord-ouest de la parcelle n° 554 jusqu'à l'angle nord-est de la parcelle n° 923 ;
- la traversée de la route départementale D 31 E2 ;

La limite coïncide avec celle du site classé par décret DEVL1509928D en date du 11 décembre 2015 depuis le point situé à 28 mètres de l'angle ouest de la parcelle n° 738 de la section A1 de la commune de Audrix jusqu'à l'angle nord de la parcelle n° 264 de la section A0 de la commune de Le Bugue.

Commune de Le Bugue

SECTION AO

- la traversée de la rivière La Vézère ;
- la limite de la rivière la Vézère (non comprise) depuis le point situé à 77 mètres de l'angle nord-ouest de la parcelle n° 262 jusqu'à l'angle nord-ouest de la parcelle n° 251 ;

SECTION AP

- la limite de la rivière La Vézère (non comprise) depuis l'angle sud-ouest de la parcelle n° 139 jusqu'au point situé à 46 mètres de l'angle sud-ouest de la parcelle n° 80 ;
- la traversée de la parcelle n° 80 et du chemin rural du Bugue au Pont de Campagne par une ligne droite fictive jusqu'à l'angle nord-ouest de la parcelle n° 81 ;
- la limite nord des parcelles n° 81, 83, 84 et 86 ;
- la limite nord-est des parcelles n° 87, 88, 89, 90, 91, 245 et 246 ;
- les limite est et sud-est de la parcelle n° 93 ;
- la limite est de la parcelle n° 96 ;
- la traversée de la parcelle n° 507 par une ligne droite fictive prolongeant la limite est de la parcelle n° 96 sur une distance de 3 mètres ;
- la limite nord (pour partie) de la parcelle n° 494 ;
- la traversée de la parcelle n° 494 par une ligne droite depuis son angle nord-ouest fictive jusqu'à l'angle nord-est de la parcelle n° 506 ;
- la limite nord-est de la parcelle n° 506 ;
- la limite est de la parcelle n° 507 ;

SECTION AO

- la limite nord-ouest de la parcelle n° 401 ;
- la limite nord-est des parcelles n° 401 et 399 ;
- la limite sud-est des parcelles 399 et 401 (pour partie) ;
- la traversée de la parcelle n° 6 par une ligne droite fictive depuis le point situé à 15 mètres de l'angle sud-ouest de la parcelle n° 399 jusqu'à l'angle nord-ouest de la parcelle n° 8 ;

- les limites nord-est et sud-est de la parcelle n° 8 ;
- la limite nord-est de la parcelle n° 361 ;
- la traversée de la parcelle n° 15 par une ligne droite fictive depuis l'angle nord-est de la parcelle n° 361 jusqu'au point situé à 75 mètres de l'angle sud-est de la parcelle n° 15 ;
- la limite sud-est (pour partie) des parcelles n° 15 et 17 ;
- les limites nord-est et sud-est (pour partie) de la parcelle n° 18 ;
- les limites nord-ouest et nord-est de la parcelle n° 26 ;
- la traversée d'un chemin rural non dénommé ;
- les limites nord-est et sud-est de la parcelle n° 27 ;
- la limite entre la parcelle n°466 d'une part et les parcelles n°465 et 468 d'autre part ; 4
- la traversée des parcelles n° 31 et 405 par une ligne droite fictive depuis l'angle nord-est de la parcelle n° 466 jusqu'à l'angle nord-ouest de la parcelle n° 215 ;
- la limite nord-est des parcelles n° 215, 210 et 209 ;
- la limite ouest (pour partie) de la parcelle n° 438 ;
- les limites ouest et nord de la parcelle n° 439 ;
- la traversée de la parcelle n° 439 par une ligne droite fictive depuis le point situé à 58 mètres de l'angle nord-ouest de la parcelle n° 439 jusqu'à l'angle ouest de la parcelle n°197 (non comprise) ;
- les limites nord et est de la parcelle n° 438 ;
- la limite est (pour partie) de la parcelle n° 178 ;
- la limite nord et est (pour partie) de la parcelle n° 168 ;
- la traversée de la parcelle n° 167 par une ligne droite fictive depuis le point situé à 32 mètres l'angle sud-est de la parcelle n° 168 jusqu'au point situé à 115 mètres de l'angle sud-est de la parcelle n° 167 ;
- la traversée du chemin rural de Malmussou-Bas à la Vézère ;
- la limite nord de la parcelle n° 161 ;
- la traversée des parcelles n° 162 et 156 par une ligne droite fictive depuis l'angle nord-est de la parcelle n° 161 jusqu'au point situé à 36 mètres de l'angle nord-est de la parcelle n° 156 ;
- les limites ouest (pour partie) et nord-ouest de la parcelle n° 145 ;
- la limite nord-ouest des parcelles n° 129, 124 et 122 (pour partie) ;
- la limite sud-ouest de la parcelle n° 117 ;
- la traversée du chemin rural de Malmussou-Bas au Pont de Campagne ;
- les limites sud-est, sud-ouest et nord-ouest de la parcelle n° 68 ;
- la limite sud-ouest (pour partie) de la parcelle n° 69 ;
- la limite entre les sections A0 et AN depuis l'angle nord-ouest de la parcelle n° 69 jusqu'à l'angle nord de la parcelle n° 85 ;

SECTION AN

- la traversée de la route de Campagne ;

La limite coïncide avec celle du site classé par décret DEVL1509928D en date du 11 décembre 2015 depuis l'angle sud-ouest de la parcelle n° 176 de la section AN de la commune du Bugue jusqu'à l'angle nord-est de la parcelle n° 66 de la section AL de la commune du Bugue ; le chemin rural, adjacent à la parcelle n° 66 et formant limite entre les sections AL et AK, est compris dans le périmètre du site classé.

SECTION AK

- la limite ouest (pour partie) de la parcelle n° 164 ;
- la limite ouest des parcelles n° 165 et 166 ;
- la traversée de la voie communale n° 201 du Bois de Saint-Cirq à la Faure ;
- la limite sud (pour partie) de la parcelle n° 181 ;
- la limite ouest de la parcelle n° 182 ;
- la traversée d'un chemin non dénommé ;
- la limite ouest des parcelles n° 206, 203, 200 et 199 ;
- le chemin rural du chemin départemental n° 31 (non compris) de l'angle sud de la parcelle n° 197 jusqu'à l'angle ouest de la parcelle n° 268 ;
- la route départementale D 31 (non comprise) depuis l'angle sud-ouest de la parcelle n° 268 jusqu'à l'angle nord de la parcelle n° 339 ;

Commune de Saint-Cirq

SECTION B1

- la traversée de la voie communale n° 8 de la Croix de Montpasier à Saint-Cirq ;
- la limite communale entre Saint-Cirq et Le Bugue depuis l'angle sud-ouest de la parcelle n° 23 jusqu'à l'angle nord-ouest de la parcelle n° 14 ;

SECTION A1

- la limite communale entre Saint-Cirq et Le Bugue depuis l'angle sud-ouest de la parcelle n° 470 jusqu'à l'angle nord-ouest de la parcelle n° 442 ;
- la départementale D 31 (non comprise) depuis l'angle nord-ouest de la parcelle n° 442 jusqu'à l'angle nord-ouest de la parcelle n° 68 ;
- la traversée de la route départementale D 31 ;
- les limites sud et ouest de la parcelle n° 40 ;
- la limite ouest de la parcelle n° 73 ;

Commune de Manaurie

SECTION AK

- la traversée d'un chemin rural de Capderoussy à Queyrelie ;
- la limite ouest des parcelles n° 210 et 209 ;
- la traversée du chemin rural de Lortal à La Queyrelie ;
- le chemin rural de Lortal à La Queyrelie (non compris) depuis l'angle sud-ouest de la parcelle n° 220 jusqu'à l'angle nord-ouest de la parcelle n° 45 ;
- la limite nord-ouest (pour partie) de la parcelle n° 33 ;
- la traversée du chemin rural de Lortal à la Queyrelie ;
- la limite sud des parcelles n° 16 et 5 ;

Commune de Savignac-de-Miremont

SECTION B1

- la traversée du chemin rural de Lortal à Cap de Roussie ;
- la limite entre les sections B1 et B2 depuis l'angle sud-est de la parcelle n° 223 jusqu'à l'angle sud-ouest de la parcelle n° 225 ;
- la limite ouest de la parcelle n° 225 ;

SECTION A1

- la traversée d'un chemin rural non dénommé ;
- la limite ouest (pour partie) de la parcelle n° 103 ;
- la traversée de la route départementale D32 E5 ;
- la limite sud-ouest des parcelles n° 109, 89, 87 et 81 ;
- la traversée d'un chemin rural non dénommé ;
- les limites est, sud et ouest de la parcelle n° 541 ;
- la traversée de la voie communale n° 406 de Lacombe ;
- la limite sud (pour partie) de la parcelle n° 550 ;
- la traversée de deux voies communales : la voie communale n° 3 de Soufron et la voie communale n° 406 de Lacombe ;
- la limite sud des parcelles n° 53 et 54 ;
- la traversée d'un chemin rural non dénommé ;
- la limite sud de la parcelle n° 45 ;
- la limite sud (pour partie) de la parcelle n° 44 ;
- la traversée de la voie communale n° 3 de Soufron ;
- les limites est et sud de la parcelle n° 26 ;
- la limite sud des parcelles n° 24 et 23 ;
- la limite sud-est de la parcelle n° 511 ;
- les limites est et sud de la parcelle n° 232 ;

SECTION A2

- la traversée de la voie communale n°3 de Soufron ;
- les limites est (pour partie) et sud de la parcelle n° 460 ;
- la limite sud-est des parcelles n° 319, 320, 329 et 330 ;
- les limites sud et ouest de la parcelle n° 349 ;
- la limite ouest des parcelles n° 333, 331, 332 et 333 à nouveau ;
- la traversée d'un chemin rural non dénommé ;
- la limite sud-ouest des parcelles n° 340 et 277 ;
- les limites est, sud et ouest de la parcelle n° 276 ;
- la limite ouest (pour partie) de la parcelle n° 277 ;
- la traversée de la parcelle n° 273 par une ligne droite fictive depuis le point situé à une distance de 19 mètres de l'angle nord-ouest de la parcelle n° 276 jusqu'à l'angle sud-est de la parcelle n° 279 ;
- la limite sud-est (pour partie) de la parcelle n° 279 ;
- les limites sud-est et sud-ouest de la parcelle n° 272 ;
- la limite sud-ouest (pour partie) de la parcelle n° 270 ;
- la traversée de la voie communale n° 404 de la Roumanie ;
- la limite sud-est des parcelles n° 257, 256, 255 et 254 ;
- les limites sud-est et ouest de la parcelle n° 252 ;
- la limite ouest de la parcelle n° 259 ;
- la limite sud-ouest de la parcelle n° 261 ;
- la limite communale entre Savignac-de-Miremont et Mauzens-et-Miremont depuis l'angle sud-ouest de la parcelle n° 261 jusqu'à l'angle nord-ouest de la parcelle n° 264 ;

Commune de Mauzens-et-Miremont

SECTION AL

- la traversée du ruisseau de Savignac ;
- les limites sud-ouest et ouest de la parcelle n° 80 ;
- les limites sud-ouest, nord-ouest et nord-est de la parcelle n° 79 ;
- la traversée de la parcelle n° 107 par une ligne droite fictive depuis l'angle nord-est de la parcelle n° 79 jusqu'à l'angle nord-ouest de la parcelle n° 72 ;
- la limite nord de la parcelle n° 72 ;
- les limites ouest et nord de la parcelle n° 61 ;
- la limite nord-est de la parcelle n° 62 ;
- la traversée d'un chemin rural non dénommé ;
- les limites ouest et nord de la parcelle n° 51 ;
- la traversée du chemin rural non dénommé ;
- les limites ouest (pour partie), nord et est de la parcelle n° 33 ;
- les limites nord-ouest et est de la parcelle n° 34 ;
- la limite nord des parcelles n° 35 et 126 ;
- la limite ouest de la parcelle n° 37 ;

SECTION AK

- la traversée d'un chemin rural non dénommé ;
- la limite ouest (pour partie) de la parcelle n° 146 ;
- la limite entre les sections AK et AL depuis l'angle sud-ouest de la parcelle n° 147 jusqu'au chemin rural longeant au sud la parcelle n° 179 (non comprise) ;
- la limite nord-ouest de la parcelle n° 177 ;
- la traversée d'un chemin rural non dénommé ;
- la limite ouest de la parcelle n° 186 ;
- la traversée d'un chemin rural non dénommé ;

SECTION AL

- les limites sud et ouest de la parcelle n° 22 ;

SECTION AK

- la traversée du chemin rural de Savignac au Caillou ;
- la limite entre les sections AK et AL depuis l'angle sud-est de la parcelle n° 23 jusqu'à l'angle nord-ouest de la parcelle n° 21 ;

SECTION AM

- la traversée du chemin rural du Caillou au Breuil ;
- la limite sud des parcelles n° 181, 182 et 183 ;
- les limites sud et ouest de la parcelle n° 184 ;
- la limite ouest de parcelles n° 185 et 188 ;
- la traversée d'un chemin rural non dénommé ;
- la limite sud-ouest de la parcelle n° 54 ;
- la traversée d'un chemin rural non dénommé ;
- la limite sud-ouest de la parcelle n° 53 ;
- les limites sud-ouest et nord-ouest de la parcelle n° 46 ;
- la limite ouest des parcelles n° 61 et 62 ;
- la limite sud-ouest des parcelles n° 69 et 44 ;
- la limite sud-ouest de la parcelle n° 43 ;
- la traversée d'un chemin rural non dénommé ;
- les limite sud-est (pour partie) et sud-ouest de la parcelle n° 325 ;

- la limite sud de la parcelle n° 324 ;
- la limite sud-ouest des parcelles n° 322 et 320 ;

SECTION AN

- la traversée d' du chemin rural de Laugerie à Bringidou ;
- les limites sud et ouest de la parcelle n° 36 ;
- la limite ouest de la parcelle n° 30 ;
- les limites ouest et nord de la parcelle n° 29 ;
- la limite nord de la parcelle n° 30 ;

SECTION AE

- la traversée de la route départementale D 32 ;
- la route départementale D 32 (non comprise) depuis l'angle nord-ouest de la parcelle n° 146 jusqu'à l'angle nord-est de la parcelle n° 149 ;
- la traversée de la voie communale des Carrières à Miremont ;
- la limite nord-ouest de la parcelle n° 151 ;
- les limites nord-ouest et nord-est de la parcelle n° 152 ;
- la limite ouest des parcelles n° 88 et 87 ;
- la traversée du chemin rural de Ladouze à Miremont ;
- le chemin rural de Miremont au Roc (non compris) depuis l'angle ouest de la parcelle n° 80 jusqu'à l'angle nord de la parcelle n° 248 ;

SECTION AD

- la traversée de la route départementale D 47 ;
- la route départementale D 47 (non comprise) depuis l'angle sud-ouest de la parcelle n° 85 jusqu'à l'angle nord-ouest de la parcelle n° 77 ;
- la limite nord des parcelles n° 77, 79 et 44 ;
- les limites nord et est de la parcelle n° 28 ;
- la limite nord de la parcelle n° 31 ;

SECTION AH

- la traversée de la voie communale n° 7 de Forge Fleuve au Roc ;
- la limite entre les sections AH et AD depuis l'angle nord-ouest de la parcelle n° 1 jusqu'à l'angle nord-est de la parcelle n° 6 ;
- la limite nord de la parcelle n° 12 ;
- la limite communale entre Mauzens-et-Miremont et Rouffignac-Saint-Cernin-de-Reilhac depuis l'angle nord-ouest de la parcelle n° 13 jusqu'à l'angle sud-est de la parcelle n° 20 ;
- la route départementale D 32 (non comprise) de puis l'angle sud-est de la parcelle n° 20 jusqu'à l'angle sud-est de la parcelle n° 31 ;
- la traversée de la route départementale D 32 ;
- les limites nord et est de la parcelle n° 29 ;
- la limite est de la parcelle n° 54 ;
- la limite nord de la parcelle n° 56 ;
- les limites nord-ouest et nord-est de la parcelle n° 55 ;
- la limite nord des parcelles n° 57, 58 et 372 ;
- les limites nord et est de la parcelle n° 373 ;
- la limite nord-est de la parcelle n° 372 ;
- la limite est des parcelles n° 60, 64 et 63 ;
- la traversée de la voie communale n° 6 de la Croix-Blanche à La Chapelle ;

- la limite est des parcelles n° 243, 242 et 241 ;
- la traversée d'un chemin rural non dénommé ;
- les limites nord et est de la parcelle n° 238 ;
- la limite nord de la parcelle n° 232 ;
- les limites ouest et nord de la parcelle n° 230 ;
- les limites nord et est de la parcelle n° 229 ;
- la limite est (pour partie) de la parcelle n° 235 ;
- la traversée de la voie communale n° 5 de la Croix de Puyvendran ;
- le chemin rural non dénommé (non compris) depuis l'angle nord-est de la parcelle n° 219 jusqu'à l'angle sud-est de la parcelle n° 215 ;

SECTION AI

- le chemin rural non dénommé (non compris) depuis l'angle nord-est de la parcelle n° 136 jusqu'à l'angle sud-ouest de la parcelle n° 212 ;
- la traversée de la voie communale n° 5 de la Croix du Puyvendran ;
- la voie communale n° 5 de la Croix du Puyvendran (non comprise) depuis l'angle nord-est de la parcelle n° 285 jusqu'à l'angle sud-est de la parcelle n° 300 ;

Commune de Savignac-de-Miremont

SECTION B1

- la traversée d'un chemin rural non dénommé ;
- la limite nord-est des parcelles n° 10 et 7 ;
- la traversée de deux voies communales : la voie communale n° 2 de la limite de Mauzens à Puyvendran et la voie communale n° 4 de Souffron à la limite de Fleurac ;
- la voie communale n° 4 de Souffron à la limite de Fleurac (non comprise) depuis l'angle nord-ouest de la parcelle n° 14 jusqu'à l'angle est de la parcelle n° 53 ;
- la limite nord de la parcelle n° 55 ;
- la limite communale entre Savignac-de-Miremont et Fleurac depuis l'angle nord de la parcelle n° 55 jusqu'à l'angle nord-est de la parcelle n° 133 ;

Commune de Manaurie

SECTION AL

- la limite du ruisseau de Lavaure depuis l'angle nord-ouest de la parcelle n° 1 jusqu'à l'angle sud de la parcelle n° 123 ;
- la traversée du chemin rural de Puyvendran à Manaurie ;

La limite coïncide avec celle du site classé par décret DEVL1509928D en date du 11 décembre 2015 depuis l'angle nord de la parcelle n° 150 de la section AL de la commune de Manaurie jusqu'au point situé à 8 mètres de l'angle sud-ouest de la parcelle n° 58 de la section AC de la commune de Manaurie.

Commune de Fleurac

SECTION AT

- la traversée de la voie communale n° 2 de Labinche à Manaurie ;
- le chemin rural non dénommé (non compris) depuis l'angle sud de la parcelle n° 89 jusqu'à l'angle nord-ouest de la parcelle n° 208 ;
- la traversée d'un chemin rural non dénommé ;
- la limite sud des parcelles n° 224 et 222 ;
- le chemin rural de Lalande (non compris) depuis l'angle sud-est de la parcelle n° 59 jusqu'à l'angle sud de la parcelle n° 24 ;
- la limite entre les sections AT et AW depuis l'angle sud de la parcelle n° 24 jusqu'à l'angle nord-ouest de la parcelle n° 25 ;

SECTION AS

- la limite entre les sections AS et AW depuis l'angle sud-ouest de la parcelle n° 220 jusqu'au point situé à 14 mètres de l'angle nord-ouest de la parcelle n° 9 ;

SECTION AY

- la traversée de la voie communale n° 1 de Fleurac à la station de Miremont ;
- la limite entre les sections AY et AW depuis l'angle sud-ouest de la parcelle n° 72 jusqu'à l'angle sud-ouest de la parcelle n° 87 ;
- la limite nord-ouest de la parcelle n° 87 ;
- la limite nord (pour partie) de la parcelle n° 86 ;
- la traversée du chemin rural de Latour à la Pautinie ;
- le chemin rural de Latour à la Pautinie (non compris) depuis l'angle sud-ouest de la parcelle n° 59 jusqu'à l'angle sud-ouest de la parcelle n° 97 ;
- la limite ouest de la parcelle n° 97 ;
- la limite sud de la parcelle n° 53 ;
- les limites sud, ouest et nord (pour partie) de la parcelle n° 130 ;
- la limite ouest des parcelles n° 131, 51 et 35 ;
- la limite sud et ouest (pour partie) de la parcelle n° 30 ;
- la limite sud de la parcelle n° 27 ;
- la traversée de la parcelle n° 1 par une ligne droite fictive depuis l'angle sud-ouest de la parcelle n° 27 jusqu'au point situé à 17 mètres de l'angle nord de la parcelle n° 1 ;
- la limite nord (pour partie) de la parcelle n° 1 ;

Commune de Rouffignac-Saint-Cernin-De-Reilhac

SECTION BS

- la limite communale entre Rouffignac-Saint-Cernin-De-Reilhac et Fleurac depuis l'angle sud-est de la parcelle n° 85 jusqu'à l'angle sud-ouest de la parcelle n° 86 ;
- la limite entre les sections BS et BT depuis l'angle sud-ouest de la parcelle n° 86 jusqu'au point situé à 39 mètres au sud de l'angle sud-ouest de la parcelle n° 121 ;

SECTION BT

- la traversée de la voie communale n° 209 de Puybazet ;
- les limites sud et ouest de la parcelle n° 58 ;
- la limite sud des parcelles n° 55, 54, 52 et 51 ;
- la limite sud et ouest de la parcelle n° 50 ;
- les limites ouest, sud et nord (pour partie) de la parcelle n° 227 ;
- la traversée du chemin rural du Puybazet ;
- la limite ouest des parcelles n° 223 et 41 ;

- la limite nord de la parcelle n° 223 ;
- la limite ouest (pour partie) de la parcelle n° 229 ;
- les limites ouest et nord (pour partie) de la parcelle n° 221 ;
- la limite ouest des parcelles n° 38 et 37 ;
- la limite sud de la parcelle n° 234 ;
- les limites est, sud et ouest de la parcelle n° 30 ;
- la limite ouest des parcelles n° 32, 33, 235 et 236 ;
- les limites ouest et nord de la parcelle n° 21 ;
- la limite nord des parcelles n° 192 et 14 ;

SECTION BR

- la traversée de la voie communale n° 209 de Puybazet ;
- la voie communale n° 209 de Puybazet (non comprise) depuis l'angle sud-ouest de la parcelle n° 144 jusqu'à l'angle sud-ouest de la parcelle n° 150 ;
- la route départementale D 32 (non comprise) depuis l'angle sud-ouest de la parcelle n° 150 jusqu'à l'angle ouest de la parcelle n° 153 ;
- la limite nord-ouest (pour partie) de la parcelle n° 153 ;

SECTION BX

- la traversée d'un chemin rural non dénommé ;
- la route départementale D 32 depuis l'angle sud de la parcelle n° 240 jusqu'à l'angle nord-est de la parcelle n° 237 ;

SECTION BR

- la traversée du chemin rural non dénommé ;
- les limites nord-ouest et nord-est de la parcelle n° 160 ;
- la traversée d'un chemin rural non dénommé ;
- la limite ouest de la parcelle n° 164 ;
- la traversée de la parcelle n° 164 par une ligne droite fictive depuis le point situé à 3 mètres de l'angle nord-ouest de la parcelle n° 164 jusqu'à l'angle ouest de la parcelle n° 154 ;
- la limite nord-ouest de la parcelle n° 154 ;
- la limite entre les sections BR et BP depuis l'angle nord de la parcelle n° 154 jusqu'à l'angle nord-est de la parcelle n° 50 ;

SECTION BP

- les limites nord-ouest et nord-est de la parcelle n° 91 ;
- la limite nord-est des parcelles n° 92, 93, 94 et 95 ;

SECTION BR

- la traversée d'un chemin rural non dénommé ;
- la limite entre les sections BR et BP depuis le point situé à 5 mètres de l'angle nord-ouest de la parcelle n° 66 jusqu'à l'angle nord-est de la parcelle n° 71 ;

Commune de Fleurac

SECTION AC

- la limite ouest (pour partie) de la parcelle n° 67 ;

- la limite communale entre Fleurac et Rouffignac-Saint-Cernin-De-Reilhac depuis l'angle sud-ouest de la parcelle n° 69 jusqu'à l'angle nord-est de la parcelle n° 73 ;
- la limite communale entre Fleurac et Plazac depuis l'angle nord-est de la parcelle n° 73 jusqu'à l'angle nord-est de la parcelle n° 211 ;

SECTION AH

- la traverse de la voie communale n° 1 de Fleurac à Montignac ;
- la limite nord (pour partie) de la parcelle n° 25 ;
- la limite communale entre Fleurac et Plazac depuis l'angle nord-ouest de la parcelle n° 27 jusqu'à l'angle nord-est de la parcelle n° 79 ;

SECTION AI

- la traversée de la voie communale n° 5 de Fleurac à Tursac ;
- les limites nord-ouest et nord de la parcelle n° 208 ;
- la voie communale n° 1 de Fleurac à Montignac depuis l'angle nord-ouest de la parcelle n° 206 jusqu'à l'angle sud-est de la parcelle n° 166 ;

SECTION AL

- la traversée du chemin rural de Labattut à Fontatou ;
- la voie communale n° 1 de Fleurac à Montignac depuis l'angle nord-est de la parcelle n° 56 jusqu'à l'angle nord-ouest de la parcelle n° 95 ;

SECTION AI

- la voie communale n° 1 de Fleurac à Montignac depuis l'angle nord-ouest de la parcelle n° 96 jusqu'à l'angle nord-est de la parcelle n° 88 ;

SECTION AK

- la voie communale n° 1 de Fleurac à Montignac depuis l'angle nord-ouest de la parcelle n° 126 jusqu'à l'angle nord de la parcelle n° 92 ;
- la traversée de la voie communale n° 1 de Fleurac à Montignac ;
- la limite sud (pour partie) de la parcelle n° 363 ;
- le chemin rural de Fontatou aux Besses depuis l'angle sud-est de la parcelle n° 167 jusqu'à l'angle sud-ouest de la parcelle n° 157 ;

SECTION AI

- la limite est (pour partie) de la parcelle n° 55 ;
- la traversée de la parcelle n° 55 par une ligne droite fictive depuis l'angle nord-ouest de la parcelle n° 156 de la section AK (parcelle hors périmètre du site inscrit) jusqu'à l'angle nord-ouest de la parcelle n° 55 ;

SECTION AK

- la limite entre les sections AK et AI depuis l'angle sud-ouest de la parcelle n° 158 jusqu'à l'angle nord-ouest de la parcelle n° 160 ;

Commune de Plazac

SECTION AX

- la traversée du chemin rural de la Tuillère au Peuch ;
- la limite sud (pour partie) de la parcelle n° 82 ;

- la limite communale entre Plazac et Fleurac depuis l'angle sud-est de la parcelle n° 83 jusqu'à l'angle sud-ouest de la parcelle n° 84 ;
- la limite entre les sections AX et AZ depuis l'angle sud-ouest de la parcelle n° 84 jusqu'à l'angle sud-ouest de la parcelle n° 1 ;
- la limite nord-ouest de la parcelle n° 1 ;
- la traversée d'un chemin rural non dénommé ;
- la limite nord-ouest de la parcelle n° 9 ;

SECTION AY

- le chemin rural non dénommé (non compris) depuis l'angle sud-ouest de la parcelle n° 183 jusqu'à l'angle nord de la parcelle n° 162 ;
- la limite ouest (pour partie) de la parcelle n° 165 ;
- la traversée du chemin rural non dénommé ;
- les limites sud et ouest de la parcelle n° 211 ;
- la limite ouest des parcelles n° 38, 72 et 73 ;
- la limite entre les sections AY et BD depuis l'angle nord-ouest de la parcelle n° 73 jusqu'à l'angle nord-ouest de la parcelle n° 77 ;

SECTION BE

- la traversée de la voie communale n° 5 de Fleurac à Plazac ;
- la limite sud (pour partie) de la parcelle n° 155 ;
- la limite entre les sections BE et BD depuis l'angle sud-est de la parcelle n° 158 jusqu'à l'angle sud-est de la parcelle n° 207 ;
- la limite sud de la parcelle n° 207 ;
- la traversée d'un chemin rural non dénommé ;
- la limite entre les sections BE et BH depuis l'angle sud-est de la parcelle n° 211 jusqu'au point situé à 27 mètres de l'angle sud-ouest de la parcelle n° 296 ;

SECTION BH

- la traversée d'un chemin rural non dénommé ;
- les limites est et sud de la parcelle n° 300 ;

SECTION BK

- la limite entre les sections BK et BH depuis l'angle sud-est de la parcelle n° 247 jusqu'à l'angle sud-ouest de la parcelle n° 83 ;
- la traversée d'un chemin rural non dénommé ;
- la limite sud des parcelles n° 85 et 224 ;
- le chemin rural non dénommé (non compris) depuis l'angle sud de la parcelle n° 90 jusqu'à l'angle sud-ouest de la parcelle n° 42 ;
- la limite ouest de la parcelle n° 42 ;
- la limite sud de la parcelle n° 41 ;
- la limite du chemin rural de Champloubet (non compris) depuis l'angle sud-ouest de la parcelle n° 41 jusqu'à l'angle nord-ouest de la parcelle n° 54 ;

SECTION BM

- la traversée du chemin rural de Champloubet ;
- la limite entre les sections BM et BK depuis l'angle sud-ouest de la parcelle n° 332 jusqu'au point situé à 9 mètres de l'angle nord-ouest de la parcelle n° 293 ;
- la limite ouest (pour partie) de la parcelle n° 293 ;
- la traversée du chemin rural de l'Arnotie ;

- la limite ouest des parcelles n° 162, 181 et 180 ;
- le chemin rural non dénommé (non compris) depuis l'angle nord-ouest de la parcelle n° 180 jusqu'au point situé à 75 mètres de l'angle nord-ouest de la parcelle n° 149 ;
- la traversée du chemin rural non dénommé ;
- la limite ouest des parcelles n° 75, 55 et 54 ;
- la traversée du chemin rural de Rouffignac à Plazac ;
- le chemin rural de Rouffignac à Plazac (non compris) depuis l'angle sud-ouest de la parcelle n° 53 jusqu'à l'angle sud-ouest de la parcelle n° 59 ;
- la limite ouest de la parcelle n° 59 ;
- la route départementale D 6 (non comprise) depuis l'angle nord-ouest de la parcelle n° 59 jusqu'à l'angle nord-est de la parcelle n° 289 ;

SECTION AB

- la traversée de la route départementale D 6 ;
- la limite entre les sections AB et BM depuis l'angle ouest de la parcelle n° 190 jusqu'à l'angle nord-est de la parcelle n° 190 ;
- la traversée d'un ruisseau non dénommé ;
- la limite nord et est de la parcelle n° 198 ;
- la limite est (pour partie) de la parcelle n° 191 ;
- la traversée du ruisseau Le Vimont ;
- la limite nord de la parcelle n° 194 ;
- les limite nord et est de la parcelle n° 186 ;
- la limite nord des parcelles n° 185 et 184 ;
- les limite nord et est de la parcelle n° 183 ;
- la traversée du chemin rural de Plazac à Bars ;
- la limite nord de la parcelle n° 86 ;
- les limites nord et est de la parcelle n° 88 ;
- la limite nord des parcelles n° 127, 124, 123 et 122 ;
- les limites ouest et nord de la parcelle n° 119 ;
- la traversée d'un ruisseau non dénommé ;
- les limites nord et est de la parcelle n° 118 ;
- la limite nord de la parcelle n° 108 ;

SECTION AL

- la traversée de la voie communale n° 4 de Plazac à Thenon ;
- la limite nord de la parcelle n° 140 ;
- la limite est des parcelles n° 140, 136 et 133 (pour partie) ;
- la limite nord-est de la parcelle n° 131 ;
- les limites nord-est et sud-est de la parcelle n° 130 ;
- la limite est des parcelles n° 129 et 109 ;

SECTION AO

- la traversée d'un chemin rural non dénommé ;
- la limite entre les sections AO et AL depuis le point situé à 43 mètres de l'angle nord-ouest de la parcelle n° 327 jusqu'à l'angle nord-est de la parcelle n° 37 ;
- la limite sud-est de la parcelle n° 37 ;
- la traversée de la voie communale n° 6 de Plazac à Faniac ;
- la limite ouest (pour partie) de la parcelle n° 41 (non comprise dans le site) ;
- les limites nord et est de la parcelle n° 42 ;
- la limite est de la parcelle n° 43 ;

- la traversée de la parcelle n° 407 par une ligne droite fictive depuis l'angle sud-est de la parcelle n° 43 jusqu'au point situé à 40 mètres de l'angle sud-ouest de la parcelle n° 407 ;
- la limite sud des parcelles n° 407 (pour partie) et 405 ;
- la traversée du chemin rural de la Fontpeyre au Cloud ;
- le chemin rural de la Fontpeyre au Cloud (non compris) depuis le point situé à 9 mètres de l'angle sud-est de la parcelle n° 402 jusqu'au point situé à 53 mètres de l'angle nord-est de la parcelle n° 171 ;
- la traversée du chemin rural de la Fontpeyre au Cloud ;
- le chemin rural de la Fontpeyre au Cloud depuis l'angle nord-est de la parcelle n° 385 jusqu'à l'angle nord-ouest de la parcelle n° 369 ;
- la traversée du chemin rural de la Fontpeyre au Cloud ;
- la limite nord de la parcelle n° 369 ;
- la traversée de la parcelle n° 371 par une ligne droite fictive depuis l'angle nord-est de la parcelle n° 369 jusqu'à l'angle nord-ouest de la parcelle n° 62 ;
- la limite nord de la parcelle n° 62 ;
- la traversée d'un chemin rural non dénommé ;
- les limites nord et est de la parcelle n° 148 ;
- les limites nord et est de la parcelle n° 150 ;
- la limite est des parcelles n° 354, 353 et 166 ;

SECTION AR

- les limites nord, est et sud de la parcelle n° 42 ;
- la traversée d'un chemin rural non dénommé ;
- la limite est (pour partie) de la parcelle n° 153 ;
- la traversée d'un chemin rural non dénommé ;
- les limites nord-est et sud-est de la parcelle n° 29 ;
- le chemin rural du Duc au Cloud (non compris) depuis l'angle sud-est de la parcelle n° 29 jusqu'à l'angle sud de la parcelle n° 125 ;
- la traversée de la départementale D 6 ;
- la limite est des parcelles n° 85 et 193 ;

SECTION AW

- la traversée de la départementale D 6 ;
- la limite nord des parcelles n° 264, 265 et 268 ;
- le chemin rural de Plazac à la Beylie (non compris) depuis l'angle nord-est de la parcelle n° 268 jusqu'à l'angle sud-est de la parcelle n° 254 ;
- la traversée du chemin rural de Guilme à la Beylie ;
- la limite nord-est des parcelles n° 455 et 367 ;
- la limite nord de la parcelle n° 238 ;
- la traversée d'un chemin rural non dénommé ;
- les limites nord-est des parcelles n° 237, 233 et 236 ;
- la traversée d'un chemin rural non dénommé ;
- le chemin rural non dénommé (non compris) depuis l'angle nord-ouest de la parcelle n° 234 jusqu'à l'angle nord-est de la parcelle n° 140 ;

SECTION AV

- la traversée du chemin rural de Plazac en Albavie ;

La limite coïncide avec celle du site classé par décret DEVL1509928D en date du 11 décembre 2015 depuis le point situé à 220 mètres de l'angle nord de la parcelle n° 21 de la section AV de la commune de Plazac jusqu'à l'angle nord de la parcelle n° 187 de la section AD de la commune de Saint-Léon-sur-Vézère.

Saint-Léon-sur-Vézère

SECTION AD

- la traversée d'un chemin non dénommé ;
- la limite sud-ouest (pour partie) de la parcelle n°205 ;
- la limite communale entre Saint-Léon-sur-Vézère et Plazac depuis l'angle ouest de la parcelle n° 205 jusqu'à l'angle nord-ouest de la parcelle n° 162 ;
- la limite nord de la parcelle n° 162 ;
- la traversée de la route départementale D 45 ;
- les limites nord et est de la parcelle n° 11 ;
- la traversée de la parcelle n° 12 par une ligne droite fictive depuis l'angle sud-est de la parcelle n° 11 jusqu'à l'angle nord-ouest de la parcelle n° 16 ;
- les limites nord et est de la parcelle n° 16 ;
- la limite nord des parcelles n° 180 et 149 ;
- les limites ouest, nord et est de la parcelle n° 147 ;
- la limite nord-ouest de la parcelle n° 144 ;
- la traversée de la parcelle n° 141 par une ligne droite fictive depuis l'angle nord-est de la parcelle n° 144 jusqu'à l'angle nord-ouest de la parcelle n° 137 ;
- la limite nord des parcelles n° 137, 177 et 176 ;
- la traversée d'un chemin rural non dénommé ;
- la limite nord de la parcelle n° 115 ;
- la traversée des parcelles n° 114 et 97 et d'un chemin rural non dénommé par une ligne droite fictive depuis l'angle nord-est de la parcelle n° 115 jusqu'à l'angle nord-ouest de la parcelle n° 106 ;
- la traversée de la parcelle n° 106 par une ligne droite fictive depuis l'angle nord-ouest de la parcelle n° 106 jusqu'à l'angle ouest de la parcelle n° 107 ;
- la limite est de la parcelle n° 106 ;
- la traversée de la route départementale D 45 ;
- la limite nord-est (pour partie) de la parcelle n° 193 ;
- les limites nord-est de la parcelle n° 194 ;

Commune de Thonac

SECTION C1

- la route départementale D 45 (non comprise) depuis l'angle nord-est de la parcelle n° 561 jusqu'au point situé à 107 mètres de l'angle nord-ouest de la parcelle n° 510 ;
- la traversée de la route départementale D 45 ;
- la limite nord-ouest des parcelles n° 356 et 357 ;
- la traversée de la voie communale n° 2 dite de la Bouyerie ;
- la limite ouest de la parcelle n° 38 ;
- la voie communale n° 2 dite de la Bouyerie (non comprise) depuis l'angle ouest de la parcelle n° 37 jusqu'à l'angle nord-est de la parcelle n° 94 ;

SECTION D1

- la traversée du ruisseau Le Thonac ;
- la limite nord-ouest des parcelles n° 356 et 355 ;
- la traversée de la voie communale n° 1 dite de Fanlac ;
- le chemin de Thonac aux combes (non compris) depuis l'angle sud-ouest de la parcelle n° 13 jusqu'à l'angle nord-ouest de la parcelle n° 11 ;

SECTION D2

- le chemin de Thonac aux combes (non compris) depuis l'angle sud-ouest de la parcelle n° 666 jusqu'à l'angle nord-ouest de la parcelle n° 472 ;
- la limite entre les sections D2 et B1 depuis l'angle nord-ouest de la parcelle n° 472 jusqu'à l'angle nord-est de la parcelle n° 481 ;

Commune de Montignac

SECTION BK

- la traversée du chemin rural de Maillol à La Minotte ;
- la limite communale entre Montignac et Thonac depuis le point situé à 14 mètres de l'angle sud de la parcelle n° 187 jusqu'à l'angle nord-ouest de la parcelle n° 210 ;
- le chemin rural de la Minotte (non compris) depuis l'angle sud-ouest de la parcelle n° 2 jusqu'à l'angle nord-ouest de la parcelle n° 1 ;

SECTION BL

- la traversée d'un chemin rural non dénommé ;
- les limites sud et ouest de la parcelle n° 154 ;
- le chemin rural de la Minotte (non compris) depuis l'angle nord-ouest de la parcelle n° 154 jusqu'à l'angle nord de la parcelle n° 150 ;
- la traversée du chemin rural de Minotte à Goursat ;
- la limite nord des parcelles n° 91, 90, 89, 88 et 87 ;
- le chemin rural de la Minotte à Rouilledins (non compris) depuis l'angle nord-ouest de la parcelle n° 86 jusqu'à l'angle nord-est de la parcelle n° 73 ;

SECTION BM

- le chemin rural de la Minotte à Rouilledins (non compris) depuis l'angle nord-ouest de la parcelle n° 182 jusqu'à l'angle nord-est de la parcelle n° 199 ;

SECTION BN

- la traversée du chemin rural des Castines à Fanlac ;
- la limite sud-ouest des parcelles n° 270 et 271 ;
- la limite entre les sections BN et BR depuis l'angle sud-ouest de la parcelle n° 271 jusqu'à l'angle sud-ouest de la parcelle n° 276 ;
- la limite ouest de la parcelle n° 276 ;
- la limite entre les sections BN et BP depuis l'angle nord-ouest de la parcelle n° 276 jusqu'à l'angle nord-ouest de la parcelle n° 1 ;
- la limite entre les sections BN et BO depuis l'angle nord-ouest de la parcelle n° 1 jusqu'au point situé à 38 mètres de l'angle nord-ouest de la parcelle n° 64 ;

SECTION BO

- les limites ouest et nord des parcelles n° 232, 233 et 234 ;

- la traversée du chemin rural des Castines ;
- le chemin rural des Gardes à Montignac (non compris) depuis l'angle sud-ouest de la parcelle n° 393 jusqu'à l'angle nord-ouest de la parcelle n° 76 ;
- la traversée du chemin rural des Gardes à Montignac ;
- la limite sud des parcelles n° 495 et 494 ;
- les limites sud et ouest de la parcelle n° 28 ;
- la traversée d'un chemin non dénommé ;
- les limites sud, ouest et nord de la parcelle n° 435 ;
- la traversée d'un chemin rural non dénommé ;
- la limite nord (pour partie) de la parcelle n° 34 ;
- la traversée d'un chemin rural non dénommé ;
- la limite ouest de la parcelle n° 42 ;
- la traversée de la voie communale n° 204 du cimetière à Fanlac ;

SECTION AI

- la limite sud des parcelles n° 263 et 261 ;
- les limites sud, ouest et nord de la parcelle n° 264 ;
- la traversée de la parcelle n° 261 par une ligne droite fictive depuis l'angle nord-est de la parcelle n° 264 jusqu'à l'angle nord de la parcelle n° 263 ;
- la limite est de la parcelle n° 263 ;

SECTION BO

- la traversée du chemin rural de Bos à Peyrouse ;
- la limite nord (pour partie) de la parcelle n° 43 ;
- la limite nord de la parcelle n° 44 ;

SECTION AI

- la limite nord-ouest des parcelles n° 228, 229 et 230 (pour partie) ;
- la traversée du chemin rural de Bos à Peyrouse ;
- la limite sud de la parcelle n° 234 ;
- les limites sud et ouest de la parcelle n° 233 ;
- la traversée de la parcelle n° 240 par une ligne droite fictive depuis l'angle nord-ouest de la parcelle n° 233 jusqu'à l'angle sud-est de la parcelle n° 241 (non comprise) ;
- la limite nord de la parcelle n° 240 ;
- la limite ouest des parcelles n° 509 et 510 ;
- les limites ouest et nord de la parcelle n° 248 ;
- la limite ouest de la parcelle n° 421 ;
- les limites ouest et nord de la parcelle n° 422 ;
- la limite nord de la parcelle n° 419 ;
- la traversée du chemin rural de Laroche ;
- les limites ouest, nord-ouest et nord-est de la parcelle n° 369 ;
- la limite nord-est des parcelles n° 371, 78 et 152 (pour partie) ;
- les limites ouest, nord et nord-est de la parcelle n° 401 ;
- la traversée de la parcelle n° 559 par une ligne droite fictive depuis l'angle est de la parcelle n° 401 jusqu'à l'angle nord-ouest de la parcelle n° 560 ;
- la limite nord-ouest de la parcelle n° 560 ;
- la traversée des parcelles n° 559 et 407 par une ligne droite fictive depuis l'angle nord-est de la parcelle n° 560 jusqu'à l'angle nord de la parcelle n° 407 ;
- les limites nord-ouest des parcelles n° 556 et 558 ;
- les limites nord-ouest et nord-est de la parcelle n° 144 ;

- la limite nord-est de la parcelle n° 558 ;
- la traversée du chemin rural de la Roumagère à La Peyrousserie ;

SECTION AN

- la traversée de la voie communale n° 202 de Montignac à la RD n° 67 ;
- la limite ouest (pour partie) de la parcelle n° 199 ;
- la limite entre les sections AN et AI depuis l'angle sud-ouest de la parcelle n° 200 jusqu'à l'angle sud-ouest de la parcelle n° 7 ;
- la limite ouest de la parcelle n° 7 ;
- la limite entre les sections AN et AK depuis l'angle nord-ouest de la parcelle n° 7 jusqu'à l'angle sud-ouest de la parcelle n° 358 ;
- les limites ouest et nord de la parcelle n° 358 ;
- la limite entre les sections AN et AL depuis l'angle nord-est de la parcelle n° 356 jusqu'à l'angle nord-est de la parcelle n° 360 ;
- la limite nord-est (pour partie) de la parcelle n° 12 ;

SECTION AL

- la traversée de la route départementale D 67 ;
- la limite nord-ouest de la parcelle n° 170 ;
- les limites nord-ouest et nord-est de la parcelle n° 171 ;
- la limite nord-est des parcelles n° 169, 167 et 341 ;
- la limite nord de la parcelle n° 165 ;
- la traversée du chemin rural de Vialot au Chambon ;
- la limite nord des parcelles n° 244, 263, 242, 284, 240, 260 et 261 ;
- les limites nord et est de la parcelle n° 142 ;
- la traversée du chemin rural de Vialot au Chambon ;
- la limite nord (pour partie) de la parcelle n° 345 ;
- la limite nord des parcelles n° 305 et 301 ;
- les limites nord et est de la parcelle n° 296 ;

SECTION AM

- la traversée de la route départementale D 46 ;
- le chemin rural de Vergres au Chambon (non compris) depuis l'angle nord de la parcelle n° 181 jusqu'à l'angle sud-est de la parcelle n° 159 ;
- la traversée de la route départementale D 704 ;
- la limite nord des parcelles n° 296, 320, 429, 333, 59, 332, 57 et 56 ;

SECTION ZA

- la limite nord de la parcelle n° 14 ;

Commune d'Aubas

SECTION ZC

- la traversée d'un fossé d'assainissement et de la route départementale D 704 ;
- les limites ouest et nord de la parcelle n° 25 ;
- la traversée de la voie communale n° 310 des Brandes du Ruisseau ;
- la limite nord-ouest de la parcelle n° 22 ;
- les limites ouest et nord (pour partie) de la parcelle n° 105 ;
- les limites sud-ouest et nord-ouest (pour partie) de la parcelle n° 35 ;
- la limite sud de la parcelle n° 97 ;

- la limite entre les sections ZC et ZB depuis l'angle sud-ouest de la parcelle n° 97 jusqu'à l'angle est de la parcelle n° 33 ;
- la limite nord-est (pour partie) de la parcelle n° 99 ;

SECTION ZB

- la traversée de la voie communale n° 3 d'Aubas à Laudigerie ;
- les limites nord-ouest et nord de la parcelle n° 92 ;
- la limite nord-ouest de la parcelle n° 91 ;

SECTION AA

- la limite ouest de la parcelle n° 44 ;

Commune des Farges

SECTION B1

- la limite communale entre Les Farges et Aubas depuis le point situé à 30 mètres de l'angle sud-est de la parcelle n° 391 jusqu'à l'angle ouest de la parcelle n° 483 ;
- la limite entre les sections B1 et ZA1 depuis l'angle ouest de la parcelle n° 483 jusqu'à l'angle nord de la parcelle n° 377 ;
- la limite nord des parcelles n° 375, 374, 358 et 356 ;
- les limites ouest et nord de la parcelle n° 355 ;
- la traversée d'un chemin rural non dénommé ;
- la limite nord de la parcelle n° 536 ;
- le chemin rural non dénommé (non compris) depuis l'angle nord-est de la parcelle n° 536 jusqu'à l'angle nord-ouest de la parcelle n° 328 ;
- la limite nord (pour partie) de la parcelle n° 328 ;
- la traversée du chemin rural non dénommé ;
- la limite nord de la parcelle n° 251 ;
- les limites nord et est de la parcelle n° 250 ;
- la traversée de la parcelle n° 248 par une ligne droite fictive depuis l'angle sud-est de la parcelle n° 250 jusqu'à l'intersection de la limite sud-ouest de la parcelle n° 553 (commune de Condat-sur-Vézère) et de la limite communale de Les Farges (point de départ de la délimitation) ;

SECTEUR DE LA FÉRASSIE

Commune de Savignac-de-Miremont

SECTION C2

Point de départ : le point situé à 27 mètres de l'angle nord-ouest de la parcelle n° 400 ;

- les limites ouest et nord de la parcelle n° 400 ;
- la voie communale n° 301 du Bugue au Verteil (comprise) depuis l'angle nord-est de la parcelle n° 400 jusqu'à l'angle ouest de la parcelle n° 373 ;
- le chemin rural non dénommé (compris) depuis l'angle ouest de la parcelle n° 373 jusqu'à l'angle sud-ouest de la parcelle n° 393 ;

- les limites ouest et nord de la parcelle n° 393 ;
- le chemin rural non dénommé (compris) depuis l'angle nord-est de la parcelle n° 393 jusqu'à l'angle sud-est de la parcelle n° 215 ;
- les limites sud, ouest et nord de la parcelle n° 215 ;
- les limites ouest et nord de la parcelle n° 216 ;
- les limites ouest et nord de la parcelle n° 211 ;
- le chemin rural non dénommé (compris) depuis l'angle nord-est de la parcelle n° 211 jusqu'à l'angle nord-est de la parcelle n° 293 ;
- le chemin rural non dénommé (compris) depuis l'angle nord-est de la parcelle n° 293 jusqu'à l'angle nord-ouest de la parcelle n° 282 ;
- les limites nord et est de la parcelle n° 282 ;
- les limites nord et est de la parcelle n° 283 ;
- la limite est de la parcelle n° 284 ;

La limite coïncide avec celle du site classé par décret DEVL1509928D en date du 11 décembre 2015 depuis l'angle sud de la parcelle n° 284 de la section C2, comprise dans le périmètre du site inscrit jusqu'à l'angle nord-est de la parcelle n° 158 de la section C1, comprise dans le périmètre du site classé ;

- la limite nord-ouest de la parcelle n° 129 ;
- la limite nord-est des parcelles n° 129, 128, 122 et 84 ;
- les limites nord-est et sud-est de la parcelle n° 83 ;
- la limite sud-est des parcelles n° 89 et 87 ;
- la traversée d'un chemin rural non dénommé ;
- les limites nord (pour partie) et est de la parcelle n° 103 ;
- le chemin rural non dénommé (compris) depuis l'angle sud-est de la parcelle n° 103 jusqu'au point situé à 9 mètres de l'angle sud-est de la parcelle n° 104 ;

La limite coïncide avec celle du site classé par décret DEVL1509928D en date du 11 décembre 2015 l'angle nord-est de la parcelle n° 105 de la section C1 de la commune de Savignac-de-Miremont jusqu'au point situé à 38 mètres de l'angle sud-est de la parcelle n° 5 de la section AE de la commune de Le Bugue.

Commune de Le Bugue

SECTION AE

- la traversée de la voie communale de la Ferrassie à Péchambert ;
- la limite sud des parcelles n° 126 et 127 ;
- les limites est et sud de la parcelle n° 77 ;
- la limite est de la parcelle n° 78 ;
- les limites est et sud de la parcelle n° 80 ;
- les limites est et sud de la parcelle n° 75 ;
- les limites sud-est des parcelles n° 68 et 69 ;
- la limite nord-ouest des parcelles n° 65 et 64 ;
- les limites nord-est et sud-est de la parcelle n° 61 ;
- la limite sud-est de la parcelle n° 62 ;

SECTION AH

- la traversée du chemin rural du Bugue à La Garde ;
- la limite nord-est (pour partie) de la parcelle n° 9 ;
- le chemin rural du Bugue à La Garde (non compris) depuis l'angle sud-est de la parcelle n° 9 jusqu'à l'angle sud-est de la parcelle n° 18 ;
- la limite sud de la parcelle n° 18 ;
- les limites est et sud de la parcelle n° 15 ;
- la limite sud de la parcelle n° 13 ;
- la limite est de la parcelle n° 255 ;
- les limites est et sud de la parcelle n° 250 ;
- le chemin rural de Cantegreil à Recoulière (compris) depuis l'angle sud-ouest de la parcelle n° 250 jusqu'à l'angle sud-est de la parcelle n° 241 ;
- la limite sud de la parcelle n° 241 ;

SECTION AI

- les limites est et sud-est de la parcelle n° 213 ;
- la limite sud-est de la parcelle n° 200 ;
- la limite est de la parcelle n° 186 et 185 ;
- la limite est de la parcelle n° 21 ;
- la limite sud-est des parcelles n° 185 et 247 ;
- la traversée du chemin rural de Cantegreil à la Pouberie ;

SECTION AM

- la limite entre les sections AM et AI depuis l'angle nord-est de la parcelle n° 239 jusqu'à l'angle nord-est de la parcelle n° 443 ;
- les limites est et sud de la parcelle n° 443 ;
- la limite est de la parcelle n° 444 ;
- la limite sud-est de la parcelle n° 200 ;
- les limites nord-est et sud-est de la parcelle n° 184 ;
- la limite sud-est de la parcelle n° 183 ;
- le chemin rural non dénommé (compris) depuis l'angle sud-est de la parcelle n° 183 jusqu'au point situé à 23 mètres de l'angle sud-est de la parcelle n° 183 ;

SECTION AZ

- la limite entre les sections AZ et AM depuis l'angle nord-est de la parcelle n° 515 jusqu'à l'angle sud-est de la parcelle n° 559 ;

SECTION AY

- la traversée du chemin De La Bessade ;
- la limite entre les sections AY et AM depuis l'angle nord-ouest de la parcelle n° 1 jusqu'à l'angle nord-est de la parcelle n° 19 ;

SECTION AM

- la limite nord-est de la parcelle n° 464 ;
- la limite nord des parcelles n° 463, 462 et 436 ;
- les limites nord et est de la parcelle n° 435 ;
- la traversée du chemin rural de Bellevue à Boutenègre ;
- la limite nord-est de la parcelle n° 138 ;
- les limites nord-est et sud-est des parcelles n° 135 et 133 ;

SECTION AY

- la limite sud-est des parcelles n° 268, 56 et 266 ;
- les limites sud-est et sud-ouest de la parcelle n° 248 ;
- la limite sud-ouest des parcelles n° 273, 272, 271, 270, 58,, 351, 352, 49, 50, et 44 ;
- la traversée de la rue de La Faure ;
- la limite sud-est des parcelles n° 168 et 167 ;
- la traversée de la rue de La République ;
- la limite sud-est des parcelles n° 165 et 134 ;
- la traversée d'un ruisseau ;
- la limite sud de la parcelle n° 163 ;
- la limite nord de la rivière La Vézère depuis l'angle sud-ouest de la parcelle n° 163 jusqu'à l'angle sud-ouest de la parcelle n° 316 ;

SECTION AZ

- la limite nord de la rivière la Vézère depuis l'angle sud-est de la Place de l'Hôtel de Ville jusqu'à l'angle sud-ouest de la Place de l'Hôtel de Ville ;
- la limite ouest de la Place de l'Hôtel de Ville ;
- la rue du Jardin Public (comprise) depuis l'angle nord-est de la parcelle n° 474 (non comprise) jusqu'à l'angle nord-ouest de la parcelle n° 349 ;
- la traversée du chemin non dénommé ;
- la limite nord des parcelles n° 350, 351, 352, 353 et 354 ;
- la traversée d'un chemin non dénommé ;
- la rue du Cingle (comprise) depuis l'angle nord-est de la parcelle n° 355 (non comprise) jusqu'à l'angle nord-est de la parcelle n° 551 (non comprise) ;
- la traversée de la rue du Cingle ;
- le chemin rural du Bugue à La Croze (compris) depuis l'angle sud-ouest de la parcelle n° 580 jusqu'à l'angle sud-ouest de la parcelle n° 423 ;

SECTION BE

- le chemin rural du Bugue à La Croze (compris) depuis l'angle sud-est de la parcelle n° 177 jusqu'à l'angle sud de la parcelle n° 124 ;
- le chemin rural du Fufu à la Croze (compris) jusqu'à l'angle nord de la parcelle n° 200 ;
- les limites nord-est et sud-est de la parcelle n° 200 ;
- les limites est et sud de la parcelle n° 199 ;
- la limite est des parcelles n° 215 et 214 ;
- la traversée de la route départementale D 703 ;
- la route départementale D 703 (comprise) depuis l'angle nord-est de la parcelle n° 209 (non comprise) jusqu'à l'angle nord-ouest de la parcelle n° 210 (non comprise) ;
- la traversée d'un ruisseau non dénommé ;
- la route départementale D 703 (comprise) jusqu'à l'angle nord-ouest de la parcelle n° 211 ;
- la limite nord-ouest de la parcelle n° 211 ;
- la traversée d'un ruisseau non dénommé ;
- les limites sud-ouest et nord-ouest de la parcelle n° 225 ;
- la limite nord-ouest des parcelles n° 302 et 300 ;
- la limite ouest (pour partie) de la parcelle n° 218 ;
- les limites nord-ouest et nord-est de la parcelle n° 219 ;
- la traversée du chemin rural de Sabaret à Fufu ;

- la limite nord-ouest (pour partie) de la parcelle n° 87 ;
- la limite nord-ouest des parcelles n° 86 et 94 ;
- la traversée du chemin rural de la Croze à Saint-Avit-de-Vialard ;
- la limite ouest (pour partie) de la parcelle n° 117 ;
- la limite ouest des parcelles n° 116 et 115 ;
- le chemin rural de la Croze à Ladous (non compris) depuis l'angle nord-ouest de la parcelle n° 115 jusqu'à l'angle nord-ouest de la parcelle n° 138 ;
- la voie communale n° 1 du Bugue à La Lande (non comprise) depuis l'angle nord-ouest de la parcelle n° 138 jusqu'à l'angle nord-est de la parcelle n° 151 ;

SECTION BD

- la traversée de la voie communale n° 1 du Bugue à La Lande ;
- le chemin rural non dénommé (non compris) depuis l'angle sud de la parcelle n° 283 jusqu'à l'angle nord-ouest de la parcelle n° 191 ;
- la traversée d'un chemin rural non dénommé ;
- la limite sud (pour partie) de la parcelle n° 218 ;
- la limite sud de la parcelle n° 217 ;
- le chemin rural de la Croze à Ladouze (non compris) depuis l'angle sud-ouest de la parcelle n° 217 jusqu'à l'angle nord-ouest de la parcelle n° 45 ;
- la limite ouest (pour partie) de la parcelle n° 46 ;
- la traversée du chemin rural de la Croze à Ladouze ;
- les limites sud-est et sud-ouest de la parcelle n° 328 ;
- la limite sud-ouest des parcelles n° 329 et 332 ;
- la traversée d'un chemin non dénommé ;
- la limite entre les sections BD et BK depuis l'angle sud-est de la parcelle n° 14 jusqu'à l'angle nord-ouest de la parcelle n° 278 ;

SECTION AC

- la traversée d'un chemin rural depuis le lieu-dit Mestrou au lieu-dit Ladouch ;
- la limite entre les sections AC et AB depuis l'angle ouest de la parcelle n° 214 jusqu'à l'angle nord de la parcelle n° 218 ;
- le chemin rural des Cabannes à Ladouch (non compris) depuis l'angle nord de la parcelle n° 218 jusqu'au point situé à 165 mètres de l'angle nord de la parcelle n° 184 ;
- la traversée du chemin rural des Cabannes à Ladouch ;
- le chemin rural non dénommé (compris) depuis l'angle ouest de la parcelle n° 183 jusqu'à l'angle sud-est de la parcelle n° 162 ;
- la limite ouest de la parcelle n° 160 ;
- les limites ouest et nord de la parcelle n° 79 ;
- la traversée de la voie communale n° 4 de Cantegreil à Cumont ;
- la limite ouest (pour partie) de la parcelle n° 80 ;
- les limites ouest et nord-ouest de la parcelle n° 73 ;
- la traversée d'un chemin rural non dénommé ;
- la limite nord-ouest des parcelles n° 72 et 70 ;
- la limite sud-ouest (pour partie) et nord-ouest de la parcelle n° 65 ;

SECTION AD

- la traversée du chemin rural de Cantegreil à Cumont ;
- la limite ouest de la parcelle n° 169 ;
- la traversée d'un chemin rural non dénommé ;

- la limite ouest de la parcelle n° 170 ;
- la traversée du chemin rural du Pontet à Cumont ;
- la limite ouest de la parcelle n° 47 ;
- la limite sud (pour partie) de la parcelle n° 45 ;
- les limites sud et ouest de la parcelle n° 46 ;
- les limites ouest et nord (pour partie) de la parcelle n° 268 ;
- les limites ouest et nord de la parcelle n° 182 ;
- la limite nord-ouest de la parcelle n° 183 ;
- le chemin rural de la Font à Cumont (compris) depuis l'angle nord de la parcelle n° 183 jusqu'à l'angle sud-ouest de la parcelle n° 29 ;
- la traversée du chemin rural de la Font à Cumont ;
- les limites ouest et nord de la parcelle n° 29 ;
- la limite nord des parcelles n° 28 et 29 jusqu'au point situé à 27 mètres de l'angle nord-ouest de la parcelle n° 400 de la section C2 de Savignac-de-Miremont (point de départ).

Sont exclus du périmètre d'inscription décrit ci-dessus, en plus des parties classées, deux secteurs délimités comme suit, en allant en sens inverse des aiguilles d'une montre :

1er secteur exclu

Commune de Le Bugue

SECTION BD

Point de départ : l'angle nord-ouest de la parcelle n° 135 ;

- la limite nord-ouest des parcelles n° 135, 142 et 143 ;
- les limites nord et ouest de la parcelle n° 146 ;
- le chemin rural non dénommé (compris) depuis l'angle sud de la parcelle n° 146 jusqu'à l'angle sud-ouest de la parcelle n° 149 ;
- la traversée du chemin rural non dénommé ;
- la limite sud de la parcelle n° 149 ;
- la traversée de la voie communale n° 1 du Bugue à La Lande ;
- la limite sud de la parcelle n° 315 ;
- les limites ouest, sud et est de la parcelle n° 185 ;
- la limite sud-est de la parcelle n° 316 ;
- la limite sud de la parcelle n° 317 ;
- la traversée de la voie communale n° 1 du Bugue à La Lande ;
- la limite sud de la parcelle n° 163 ;
- les limites sud et est de la parcelle n° 165 ;
- la limite est des parcelles n° 164 et 297 ;
- les limites est et nord-est de la parcelle n° 130 ;
- la limite nord de la parcelle n° 297 ;
- les limites nord et ouest (pour partie) de la parcelle n° 295 ;
- la limite nord de la parcelle n° 135 jusqu'à son angle nord-ouest (point de départ) ;

2e secteur exclu

Commune de Condat-sur-Vézère

SECTION C1

Point de départ : l'angle sud de la parcelle n° 1146 ;

- la limite sud-ouest de la parcelle n° 1148 ;
- la limite nord-est de la parcelle n°1575 et son prolongement traversant l'avenue de Montignac ;
- la limite est de l'avenue de Montignac depuis le point précédemment défini jusqu'à l'angle nord de la parcelle n° 190 ;
- les limites nord et est de la parcelle n° 190 ;
- la limite est des parcelles n° 190, 191, 1073, 1075, 194 ;

SECTION C2

- la limite est des parcelles n° 849, 355 et 850 ;
- la limite sud de la parcelle n° 850 ;
- la limite est de l'avenue de Montignac ;
- la limite nord des parcelles n° 1119 et 1115 ;
- la limite est des parcelles n° 1115, 1258, 1521 et 1520,
- la limite sud de la parcelle n° 1520 ;
- la limite est de l'avenue de Montignac depuis le point précédemment défini jusqu'à l'angle nord-ouest de la parcelle n° 420 ;
- la traversée de l'avenue de Montignac ;
- la limite nord des parcelles n° 419 et 927 ;
- la traversée de la rue des Barrières ;
- la limite sud de rue du Portillon ;
- la traversée du chemin des Gratas ;
- la limite ouest de la rue du Goudour ;
- la limite nord-est de la parcelle n° 330 ;
- les limites sud et ouest de la parcelle n° 987 ;
- la limite ouest des parcelles n° 1565, 1566 et 1567 ;
- la limite est de la parcelle n° 1462 ;
- les limites sud-ouest, ouest et nord-est de la parcelle n° 307 ;
- les limites sud-ouest, nord ouest et nord-est de la parcelle n° 308 ;
- la limite sud-est de la parcelle n° 309 ;
- la limite entre les sections C2 et C1 ;

SECTION C1

- la limite sud-est des parcelles n° 1209, 1210, 219, 218, 214, 178 ;
- la limite nord-est de la parcelle n° 213 ;
- les limites sud-ouest, sud-est et est de la parcelle n° 1552 ;
- les limites sud-ouest et sud-est de la parcelle n° 1147 jusqu'à l'angle sud de la parcelle n° 1146 (point de départ) ;

Article 2

Sont abrogés :

1. L'arrêté du 7 janvier 1944 portant inscription des ruines du château de Fages et ses abords sur la commune de Saint-Cyprien;
2. L'arrêté du 14 janvier 1944 portant inscription du Château de Laussel et ses abords sur la commune de Marquay ;
3. L'arrêté du 28 janvier 1944 portant inscription du Château de Losse (abords) sur la commune de Thonac ;
4. L'arrêté du 28 janvier 1944 portant inscription du château de la Roque sur la commune de Meyrals ;
5. L'arrêté du 11 avril 1944 portant inscription du village de Saint-Léon et du château de Clérans sur la commune de Saint-Léon-sur-Vézère ;
6. L'arrêté du 19 mai 1944 portant inscription du Château de Commarque et ses abords sur la commune des Eyzies-de-Tayac-Sireuil ;
7. L'arrêté du 18 juillet 1944 portant inscription du Château de Chaban sur la commune de Saint-Léon-sur-Vézère ;
8. L'arrêté du 28 juillet 1944 portant inscription des Rochers de l'Angle et des Neufs Frères sur les communes des Eyzies-de-Tayac et Tursac ;
9. L'arrêté du 28 juillet 1944 portant inscription des Falaises du Peuch et leurs abords immédiats sur la commune des Eyzies-de-Tayac;
10. L'arrêté du 28 juillet 1944 portant inscription des Falaises du Cingle et leurs abords immédiats sur la commune des Eyzies-de-Tayac;
11. L'arrêté du 28 juillet 1944 portant inscription du vallon de Manaurie et manoir de Roucaudou et leurs abords immédiats sur les communes des Eyzies-de-Tayac-Sireuil et Manaurie ;
12. L'arrêté du 28 juillet 1944 portant inscription des Falaises du Grand Roc de Laugerie et du Bil et leurs abords immédiats sur les communes des Eyzies-de-Tayac et de Manaurie;
13. L'arrêté du 28 juillet 1944 portant inscription du Rocher de la Peine et ses abords sur la commune des Eyzies-de-Tayac;
14. L'arrêté du 28 juillet 1944 portant inscription du Village et du rocher du Moustier sur les communes de Peyzac-le-Moustier et de St-Léon-sur-Vézère;
15. L'arrêté du 28 juillet 1944 portant inscription de la Côte de Jord et de ses abords sur la commune de St-Léon-sur-Vézère;
16. L'arrêté du 28 juillet 1944 portant inscription du site des Eyzies sur la commune des Eyzies-de-Tayac-Sireuil ;
17. L'arrêté du 16 octobre 1952 portant inscription de l'Allée d'arbres sur la commune de Thonac;
18. L'arrêté du 20 septembre 1966 portant inscription des vallées de la Beune, de la petite Beune et de la Vézère sur les communes de Campagne, Les Eyzies-de-Tayac-Sireuil,

Fleurac, Manaurie, Marquay, Meyrals, Montignac, Peyzac-le-Moustier, St-Cirq, St-Cyprien, St-Léon-sur-Vézère, Sergeac, Thonac, Tursac, Valojoux ;

19. L'arrêté du 5 décembre 1969 portant inscription de la colline de Lascaux sur la commune de Montignac.
20. L'arrêté du 8 décembre 1971 portant inscription du Hameau de Bousseyril sur la commune de Saint-André-d'Allas;
21. L'arrêté du 10 décembre 1971 portant inscription du Village de Miremont-Haut sur la commune de Mauzens et Miremont;
22. L'arrêté du 20 mars 1978 portant inscription du Site des Blancs sur la commune de La Chapelle-Aubareil;

Article 3

Le présent arrêté sera notifié au préfet de la Dordogne ainsi qu'aux maires d'Aubas, Audrix, Le Bugue, Campagne, La Chapelle-Aubareil, Condat-sur-Vézère, Les-Eyzies-de-Tayac-Sireuil, Les Farges, Fleurac, Manaurie, Marcillac-Saint-Quentin, Marquay, Mauzens-et-Miremont, Meyrals, Montignac, Peyzac-le-Moustier, Plazac, Rouffignac-Saint-Cernin-de-Reilhac, Saint-Amand-de-Coly, Saint-André-d'Allas, Saint-Chamassy, Saint-Cirq, Saint-Cyprien, Saint-Léon-sur-Vézère, Sarlat-la-Canéda, Savignac-de-Miremont, Sergeac, Tamniès, Thonac, Tursac, Valojoux.

Article 4

Le présent arrêté, la carte au 1/25 000 et les plans cadastraux annexés pourront être consultés à la préfecture de Dordogne, ainsi que, chacune pour ce qui la concerne, aux mairies d'Aubas, Audrix, Le Bugue, Campagne, La Chapelle-Aubareil, Condat-sur-Vézère, Les-Eyzies-de-Tayac-Sireuil, Les Farges, Fleurac, Manaurie, Marcillac-Saint-Quentin, Marquay, Mauzens-et-Miremont, Meyrals, Montignac, Peyzac-le-Moustier, Plazac, Rouffignac-Saint-Cernin-de-Reilhac, Saint-Amand-de-Coly, Saint-André-d'Allas, Saint-Chamassy, Saint-Cirq, Saint-Cyprien, Saint-Léon-sur-Vézère, Sarlat-la-Canéda, Savignac-de-Miremont, Sergeac, Tamniès, Thonac, Tursac, Valojoux.¹

¹ Préfecture de la Dordogne 2 rue Paul-Louis Courier Périgueux, Mairie de Condat-sur-Vézère Les Barris 4 avenue de Coly ; Mairie d'Aubas Le Bourg ; Mairie des Farges Le Bourg ; Mairie de Saint-Amand-de-Coly Le Bourg ; Mairie de Montignac Place Yvon Delbos ; Mairie de Valojoux Le Bourg ; Mairie de La Chapelle-Aubareil Le Bourg ; Mairie de Thonac Le Bourg ; Mairie de Sergeac Le Bourg ; Mairie de Saint-Léon-sur-Vézère Le Bourg ; Mairie de Peyzac-le-Moustier Peyzac ; Mairie de Plazac Le Bourg 4 route Principale ; Mairie de Fleurac Le Bourg ; Mairie de Rouffignac-Saint-Cernin Place de la Mairie ; Mairie de Tursac Le Bourg ; Mairie des Eyzies-de-Tayac-Sireuil 4, place de la Mairie ; Mairie de Manaurie Le Bourg ; Mairie de Savignac-de-Miremont Le Bourg ; Mairie de Mauzens-et-Miremont Le Bourg ; Mairie de Saint-Cirq Le Bourg ; Mairie de Campagne Le Bourg ; Mairie du Bugue Place de l'Hôtel de ville ; Mairie de Saint-Chamassy Le Bourg ; Mairie d'Audrix Le Bourg ; Mairie de Saint-Cyprien 4 place Jean Ladignac ; Mairie de Meyrals Le Bourg ; Mairie de Marquay Le Bourg ; Mairie de Tamniès Le Bourg ; Mairie de Sarlat-la-Canéda Place de la Liberté ; Mairie de Marcillac-Saint-Quentin Bourg de Saint-Quentin ; Mairie de Saint-André-d'Allas Le Bourg ;

Article 5

Le directeur général de l'aménagement, du logement et de la nature est chargé de l'exécution du présent arrêté, qui sera publié au *Journal officiel* de la République française.

Fait le **28 JUIL. 2016**



Ségolène ROYAL

Préfecture de la Dordogne

24-2016-08-17-001

Arrêté n° 2016-0159 du 17 août 2016 prononçant
dénomination commune touristique 6 communes membres
CC Dronne Belle

*Arrêté n° 2016/0159 prononçant la dénomination de "commune touristique" les communes de
Brantome en Périgord, Bourdeilles, La Chapelle Faucher, Mareuil, Saint Crepin de Richemont et
Villars*



PRÉFÈTE DE LA DORDOGNE

Préfecture
Direction du développement local
Pôle développement économique et
interventions financières

Arrêté n°: PREF/DDL/2016/0159

prononçant la dénomination de commune touristique
aux communes de Brantôme en Périgord,
Bourdeilles, La Chapelle Faucher, Mareuil, Saint
Crépin de Richemont et Villars, membres
de la communauté de communes Dronne et Belle

La Préfète de Dordogne,
Chevalier de l'Ordre National du Mérite,

VU le code du tourisme et notamment ses articles L.133-11, L.133-12, L.134-3, R.133-32 et suivants ;

VU le décret n° 2008-884 du 2 septembre 2008 relatif aux communes touristiques et aux stations classées de tourisme et notamment l'article 3 ;

VU le décret du 9 juin 2016 portant nomination de Mme Anne-Gaëlle BAUDOIN-CLERC, en qualité de préfète de la Dordogne ;

VU l'arrêté du 2 septembre 2008 relatif aux communes touristiques et aux stations classées de tourisme ;

VU les circulaires ministérielles des 3 décembre 2009 et 4 février 2010 ;

VU la délibération du conseil communautaire du 30 juin 2016 sollicitant la dénomination de commune touristique pour les communes de Brantôme en Périgord, Bourdeilles, La Chapelle Faucher, Mareuil, Saint Crépin de Richemont et Villars, situées sur son territoire ;

VU l'arrêté préfectoral n° 2014364-0005 du 30 décembre 2014 classant pour une durée de cinq ans l'office de tourisme intercommunal Périgord Dronne Belle dans la catégorie II ;

VU le dossier présenté le 12 juillet 2016 par la communauté de communes Dronne et Belle comportant plus particulièrement la liste des hébergements permettant l'accueil d'une population permanente et celle des animations ;

CONSIDERANT que les communes de Brantôme en Périgord, Bourdeilles, La Chapelle Faucher, Mareuil, Saint Crépin de Richemont et Villars remplissent les conditions pour être dénommées communes touristiques ;

SUR proposition du secrétaire général de la préfecture de Dordogne ;

ARRETE

ARTICLE 1er : La dénomination de commune touristique est accordée aux communes de Brantôme en Périgord, Bourdeilles, La Chapelle Faucher, Mareuil, Saint Crépin de Richemont et Villars, membres de la communauté de communes Dronne et Belle dont le territoire constitue un groupement de communes touristiques au sens de l'article L134-3 du code du tourisme.

ARTICLE 2 : La durée de validité de ce classement est de cinq ans à compter de la date du présent arrêté, à charge pour la collectivité d'en demander le renouvellement.

ARTICLE 3 : Le dossier annexé au présent arrêté est consultable à la préfecture de la Dordogne.

ARTICLE 4 : Le secrétaire général de la préfecture de Dordogne, le sous-préfet de Nontron et le président de la communauté de communes Dronne et Belle sont chargés, chacun en ce qui le concerne, de l'exécution du présent arrêté qui sera publié au recueil des actes administratifs des services de l'État en Dordogne.

Fait à Périgueux, le **17 AOUT 2016**

La Préfète

Pour la Préfète et par délégation
Le Secrétaire Général

Joan-Marc BASSAGET

NB : Délais et voies de recours (application de l'article 21 de la loi n° 2000-231 du 12/04/2000)

Dans un délai de deux mois à compter de la notification du présent arrêté, les recours suivants peuvent être introduits en recommandé avec accusé de réception :

- soit un recours gracieux, adressé à Mme la Préfète de la Dordogne – Services de l'Etat – cité administrative – Préfecture – Direction du Développement Local – 24024 PERIGUEUX Cedex
- soit un recours hiérarchique, adressé à M. le Ministre de l'intérieur, Place Beauvau – 75800 PARIS ;
- soit un recours contentieux, en saisissant le tribunal administratif, 9, rue Tastet – BP 947 – 33063 BORDEAUX CEDEX (paiement d'un timbre de 15 euros).

Après un recours gracieux ou hiérarchique, le délai du recours contentieux ne court qu'à compter du rejet explicite ou implicite de l'un de ces deux recours. Un rejet est considéré comme implicite au terme d'un silence de l'administration pendant deux mois.

Préfecture de la Dordogne

24-2016-08-18-001

Arrêté n° 2016-071 portant division de la commune de
NONTRON en trois bureaux de vote en vue de la révision
par bureau de vote de la liste électorale politique

division de la commune de NONTRON en trois bureaux de vote

PRÉFÈTE DE LA DORDOGNE

Sous-préfecture de Nontron

Pôle Cabinet
Secrétariat Particulier

**Arrêté n°2016-071
portant sur la division de la commune de Nontron
en trois bureaux de vote
en vue de la révision par bureau de vote de la liste électorale politique**

La Préfète de la Dordogne
Chevalier de l'Ordre National du Mérite

VU l'article L. 17 du code électoral prescrivant que pour les communes divisées en plusieurs bureaux de vote, la liste électorale est dressée par bureau de vote ;

VU l'article R. 40 du code électoral prescrivant que l'arrêté instituant les bureaux de vote ou reconduisant l'institution antérieure de ces bureaux doit être notifié au maire ;

VU le décret du 9 juin 2016 nommant Madame Anne-Gaëlle BAUDOUIN-CLERC, préfète de la Dordogne ;

VU l'arrêté n° 24-2016-07-06-006 du 6 juillet 2016 de suppléance et d'intérim des membres du corps préfectoral ;

VU l'arrêté n°24-2016-07-11-002 du 11 juillet 2016 donnant délégation de signature en faveur de Monsieur Hervé BOURNOVILLE, sous-préfet de Nontron ;

CONSIDÉRANT la nécessité d'instituer pour la commune de Nontron une division en trois bureaux de vote ;

Sur proposition du sous-préfet de Nontron,

A R R E T E

Article 1 : La commune de Nontron est divisée en trois bureaux de vote. La répartition géographique des électeurs est annexée au présent arrêté :

Les électeurs du premier bureau voteront à la salle des fêtes, place des Droits de l'Homme, salle A1.

Les électeurs du deuxième bureau voteront à la salle des fêtes, place des Droits de l'Homme, salle A2.

Les électeurs du troisième bureau voteront à la salle des fêtes, place des Droits de l'Homme, salle A3.

Le bureau centralisateur sera le bureau n°1.

Article 2 : Cette division servira pour la révision des listes électorales qui seront arrêtées à partir du 28 février 2017 et pour toutes les élections qui se dérouleront à compter du 1^{er} mars 2017.

En cas de modification dans le périmètre géographique des bureaux de vote, un nouvel arrêté sera pris.

Il sera procédé à la révision de la liste électorale dressée par bureau de vote.

Les électeurs déjà inscrits sur la liste électorale en cours de validité et qui n'ont pas perdu leur droit de figurer sur cette liste seront affectés à l'un des bureaux de vote suivant leur attache avec la circonscription de ce bureau : domicilié, résident ou contribuable dans le ressort dudit bureau.

Article 3 : Lorsque pour les militaires et les Français établis hors de France, qui auront demandé leur inscription en application des articles L. 12 et L. 13 du code électoral, il sera impossible de localiser, à l'intérieur de la commune, l'attache avec la circonscription d'un bureau, les intéressés seront inscrits sur la liste électorale du premier bureau, bureau centralisateur de la commune.

Seront également inscrites sur la liste électorale du bureau centralisateur, les personnes circulant en France, sans domicile ni résidence fixe, bénéficiaires de la loi n° 69-3 du 3 janvier 1969 (décret d'application n° 70-708 du 31 juillet 1970), version consolidée au 6 octobre 2012, qui ont la qualité de citoyens français.

Article 4 : L'arrêté n° SPN/2015-031 du 25 août 2015 est abrogé.

Article 5 : Monsieur le sous-préfet de Nontron et Monsieur le maire de Nontron sont chargés de l'exécution du présent arrêté qui sera inséré au recueil des actes administratifs.

Fait à Nontron, le 18 août 2016

Pour la Préfète et par délégation,
Le Sous-Préfet par intérim,



Jean-Marc BASSAGET

Le présent arrêté peut faire l'objet d'un recours contentieux, dans un délai de 2 mois + 1 jour à compter de sa réception, devant le Tribunal Administratif de Bordeaux, 9 rue Tastet – BP 947 Bordeaux Cedex.

Il est également possible de déposer un recours gracieux auprès de nos services ou un recours hiérarchique auprès du Ministère de l'intérieur de l'outre mer des collectivités territoriales et de l'émigration - direction des Libertés Publiques et des Affaires Juridiques – sous direction de la circulation et de la sécurité routière, place Beauvau – 75800 PARIS Cedex 08.

Cette demande prolonge le délai de recours contentieux qui doit être introduit dans les deux mois suivant la réponse (l'absence de réponse au terme d'un délai de deux mois vaut rejet implicite).

Préfecture de la Dordogne

24-2016-08-18-002

Arrêté n° 2016-072 portant sur la division de la commune
de SAVIGNAC LEDRIER en deux bureaux de vote en vue
de la révision par bureau de vote de la liste électorale

division de la commune de SAVIGNAC LEDRIER en deux bureaux de vote
politique

PRÉFÈTE DE LA DORDOGNE

Sous-préfecture de Nontron

Pôle Cabinet
Secrétariat Particulier

**Arrêté n°2016-072
portant sur la division de la commune de Savignac-Lédrier
en deux bureaux de vote
en vue de la révision par bureau de vote de la liste électorale politique**

La Préfète de la Dordogne
Chevalier de l'Ordre National du Mérite

VU l'article L. 17 du code électoral prescrivant que pour les communes divisées en plusieurs bureaux de vote, la liste électorale est dressée par bureau de vote ;

VU l'article R. 40 du code électoral prescrivant que l'arrêté instituant les bureaux de vote ou reconduisant l'institution antérieure de ces bureaux doit être notifié au maire ;

VU le décret du 9 juin 2016 nommant Madame Anne-Gaëlle BAUDOUIN-CLERC, préfète de la Dordogne ;

VU l'arrêté n° 24-2016-07-06-006 du 6 juillet 2016 de suppléance et d'intérim des membres du corps préfectoral ;

VU l'arrêté n°24-2016-07-11-002 du 11 juillet 2016 donnant délégation de signature en faveur de Monsieur Hervé BOURNOVILLE, sous-préfet de Nontron ;

CONSIDERANT la nécessité d'instituer pour la commune de Savignac-Lédrier une division en deux bureaux de vote ;

Sur proposition du sous-préfet de Nontron,

A R R E T E

Article 1 : La commune de Savignac-Lédrier est divisée en deux bureaux de vote. La répartition géographique des électeurs est annexée au présent arrêté :

Les électeurs du premier bureau voteront à la mairie (le bourg).

Les électeurs du deuxième bureau voteront à l'annexe de la mairie à La Chapelle.

Le bureau centralisateur sera le bureau n°1.

Article 2 : Cette division servira pour la révision des listes électorales qui seront arrêtées à partir du 28 février 2017 et pour toutes les élections qui se dérouleront à compter du 1^{er} mars 2017.

En cas de modification dans le périmètre géographique des bureaux de vote, un nouvel arrêté sera pris.

Il sera procédé à la révision de la liste électorale dressée par bureau de vote.

Les électeurs déjà inscrits sur la liste électorale en cours de validité et qui n'ont pas perdu leur droit de figurer sur cette liste seront affectés à l'un des bureaux de vote suivant leur attache avec la circonscription de ce bureau : domicilié, résident ou contribuable dans le ressort dudit bureau.

Article 3 : Lorsque pour les militaires et les Français établis hors de France, qui auront demandé leur inscription en application des articles L. 12 et L. 13 du code électoral, il sera impossible de localiser, à l'intérieur de la commune, l'attache avec la circonscription d'un bureau, les intéressés seront inscrits sur la liste électorale du premier bureau, bureau centralisateur de la commune.

Seront également inscrites sur la liste électorale du bureau centralisateur, les personnes circulant en France, sans domicile ni résidence fixe, bénéficiaires de la loi n° 69-3 du 3 janvier 1969 (décret d'application n° 70-708 du 31 juillet 1970), version consolidée au 6 octobre 2012, qui ont la qualité de citoyens français.

Article 4 : L'arrêté SPN/2015-032 du 25 août 2015 est abrogé.

Article 5 : Monsieur le sous-préfet de Nontron et Monsieur le maire de Savignac-Lédrier sont chargés de l'exécution du présent arrêté qui sera inséré au recueil des actes administratifs.

Fait à Nontron, le 18 août 2016

Pour la Préfète et par délégation,
Le Sous-Préfet par intérim,



Jean-Marc BASSAGET

Le présent arrêté peut faire l'objet d'un recours contentieux, dans un délai de 2 mois + 1 jour à compter de sa réception, devant le Tribunal Administratif de Bordeaux, 9 rue Tastet – BP 947 Bordeaux Cedex.

Il est également possible de déposer un recours gracieux auprès de nos services ou un recours hiérarchique auprès du Ministère de l'intérieur de l'outre mer des collectivités territoriales et de l'émigration - direction des Libertés Publiques et des Affaires Juridiques – sous direction de la circulation et de la sécurité routière, place Beauvau – 75800 PARIS Cedex 08.

Cette demande prolonge le délai de recours contentieux qui doit être introduit dans les deux mois suivant la réponse (l'absence de réponse au terme d'un délai de deux mois vaut rejet implicite).

Préfecture de la Dordogne

24-2016-08-18-003

Arrêté n° 2016-073 portant sur la division de la commune
de ST PARDOUX LA RIVIERE en deux bureaux de vote
en vue de la révision par bureau de vote de la liste
division de la commune de ST PARDOUX LA RIVIERE en deux bureaux de vote
électorale politique

PRÉFÈTE DE LA DORDOGNE

Sous-préfecture de Nontron

Pôle Cabinet
Secrétariat Particulier

**Arrêté n°2016-073
portant sur la division de la commune de Saint-Pardoux-la-Rivière
en deux bureaux de vote
en vue de la révision par bureau de vote de la liste électorale politique**

La Préfète de la Dordogne
Chevalier de l'Ordre National du Mérite

VU l'article L. 17 du code électoral prescrivant que pour les communes divisées en plusieurs bureaux de vote, la liste électorale est dressée par bureau de vote ;

VU l'article R. 40 du code électoral prescrivant que l'arrêté instituant les bureaux de vote ou reconduisant l'institution antérieure de ces bureaux doit être notifié au maire ;

VU le décret du 9 juin 2016 nommant Madame Anne-Gaëlle BAUDOUIN-CLERC, préfète de la Dordogne ;

VU l'arrêté n° 24-2016-07-06-006 du 6 juillet 2016 de suppléance et d'intérim des membres du corps préfectoral ;

VU l'arrêté n°24-2016-07-11-002 du 11 juillet 2016 donnant délégation de signature en faveur de Monsieur Hervé BOURNOVILLE, sous-préfet de Nontron ;

CONSIDÉRANT la nécessité d'instituer pour la commune de Saint-Pardoux-la Rivière une division en deux bureaux de vote ;

Sur proposition du sous-préfet de Nontron,

A R R E T E

Article 1 : La commune de Saint-Pardoux-la-Rivière est divisée en deux bureaux de vote. La répartition géographique des électeurs est annexée au présent arrêté :

Les électeurs du premier bureau voteront à la mairie (salle du conseil).

Les électeurs du deuxième bureau voteront à l'annexe de la mairie (bureau du maire).

Le bureau centralisateur sera le bureau n°1.

Article 2 : Cette division servira pour la révision des listes électorales qui seront arrêtées à partir du 28 février 2017 et pour toutes les élections qui se dérouleront à compter du 1^{er} mars 2017.

En cas de modification dans le périmètre géographique des bureaux de vote, un nouvel arrêté sera pris.

Il sera procédé à la révision de la liste électorale dressée par bureau de vote.

Les électeurs déjà inscrits sur la liste électorale en cours de validité et qui n'ont pas perdu leur droit de figurer sur cette liste seront affectés à l'un des bureaux de vote suivant leur attache avec la circonscription de ce bureau : domicilié, résident ou contribuable dans le ressort dudit bureau.

Article 3 : Lorsque pour les militaires et les Français établis hors de France, qui auront demandé leur inscription en application des articles L. 12 et L. 13 du code électoral, il sera impossible de localiser, à l'intérieur de la commune, l'attache avec la circonscription d'un bureau, les intéressés seront inscrits sur la liste électorale du premier bureau, bureau centralisateur de la commune.

Seront également inscrites sur la liste électorale du bureau centralisateur, les personnes circulant en France, sans domicile ni résidence fixe, bénéficiaires de la loi n° 69-3 du 3 janvier 1969 (décret d'application n° 70-708 du 31 juillet 1970), version consolidée au 6 octobre 2012, qui ont la qualité de citoyens français.

Article 4 : L'arrêté n° SPN/2015-033 du 25 août 2015 est abrogé.

Article 5 : Monsieur le sous-préfet de Nontron et Monsieur le maire de Saint-Pardoux-la-Rivière sont chargés de l'exécution du présent arrêté qui sera inséré au recueil des actes administratifs.

Fait à Nontron, le 18 août 2016

Pour la Préfète et par délégation,
Le Sous-Préfet par intérim,



Jean-Marc BASSAGET

Le présent arrêté peut faire l'objet d'un recours contentieux, dans un délai de 2 mois + 1 jour à compter de sa réception, devant le Tribunal Administratif de Bordeaux, 9 rue Tastet – BP 947 Bordeaux Cedex.

Il est également possible de déposer un recours gracieux auprès de nos services ou un recours hiérarchique auprès du Ministère de l'intérieur de l'outre mer des collectivités territoriales et de l'émigration - direction des Libertés Publiques et des Affaires Juridiques – sous direction de la circulation et de la sécurité routière, place Beauvau – 75800 PARIS Cedex 08.

Cette demande prolonge le délai de recours contentieux qui doit être introduit dans les deux mois suivant la réponse (l'absence de réponse au terme d'un délai de deux mois vaut rejet implicite).

Préfecture de la Dordogne

24-2016-08-18-004

Arrêté n° 2016-074 portant sur la division de la commune
de THIVIERS en trois bureaux de vote en vue de la
révision par bureau de vote de la liste électorale politique

division de la commune de THIVIERS en trois bureaux de vote

PRÉFÈTE DE LA DORDOGNE

Sous-préfecture de Nontron

Pôle Cabinet
Secrétariat Particulier

**Arrêté n°2016-074
portant sur la division de la commune de Thiviers
en trois bureaux de vote
en vue de la révision par bureau de vote de la liste électorale politique**

La Préfète de la Dordogne
Chevalier de l'Ordre National du Mérite

VU l'article L. 17 du code électoral prescrivant que pour les communes divisées en plusieurs bureaux de vote, la liste électorale est dressée par bureau de vote ;

VU l'article R. 40 du code électoral prescrivant que l'arrêté instituant les bureaux de vote ou reconduisant l'institution antérieure de ces bureaux doit être notifié au maire ;

VU le décret du 9 juin 2016 nommant Madame Anne-Gaëlle BAUDOUIN-CLERC, préfète de la Dordogne ;

VU l'arrêté n° 24-2016-07-06-006 du 6 juillet 2016 de suppléance et d'intérim des membres du corps préfectoral ;

VU l'arrêté n°24-2016-07-11-002 du 11 juillet 2016 donnant délégation de signature en faveur de Monsieur Hervé BOURNOVILLE, sous-préfet de Nontron ;

CONSIDERANT la nécessité d'instituer pour la commune de Thiviers une division en trois bureaux de vote ;

Sur proposition du sous-préfet de Nontron,

A R R E T E

Article 1 : La commune de Thiviers est divisée en trois bureaux de vote. La répartition géographique des électeurs est annexée au présent arrêté :

Les électeurs du premier bureau voteront au rez-de-chaussée de la mairie.

Les électeurs du deuxième bureau voteront dans la salle n° 14 (sous-sol de la mairie).

Les électeurs du troisième bureau voteront dans la salle de pierres (sous-sol de la mairie).

Le bureau centralisateur sera le bureau n° 1.

Article 2 : Cette division servira pour la révision des listes électorales qui seront arrêtées à partir du 28 février 2017 et pour toutes les élections qui se dérouleront à compter du 1^{er} mars 2017.

En cas de modification dans le périmètre géographique des bureaux de vote, un nouvel arrêté sera pris.

Il sera procédé à la révision de la liste électorale dressée par bureau de vote.

Les électeurs déjà inscrits sur la liste électorale en cours de validité et qui n'ont pas perdu leur droit de figurer sur cette liste seront affectés à l'un des bureaux de vote suivant leur attache avec la circonscription de ce bureau : domicilié, résident ou contribuable dans le ressort dudit bureau.

Article 3 : Lorsque pour les militaires et les Français établis hors de France, qui auront demandé leur inscription en application des articles L. 12 et L. 13 du code électoral, il sera impossible de localiser, à l'intérieur de la commune, l'attache avec la circonscription d'un bureau, les intéressés seront inscrits sur la liste électorale du premier bureau, bureau centralisateur de la commune.

Seront également inscrites sur la liste électorale du bureau centralisateur, les personnes circulant en France, sans domicile ni résidence fixe, bénéficiaires de la loi n° 69-3 du 3 janvier 1969 (décret d'application n° 70-708 du 31 juillet 1970), version consolidée au 6 octobre 2012, qui ont la qualité de citoyens français.

Article 4 : L'arrêté n° SPN/2015-034 du 25 août 2016 est abrogé.

Monsieur le sous-préfet de Nontron et Monsieur le maire de Thiviers sont chargés de l'exécution du présent arrêté qui sera inséré au recueil des actes administratifs.

Fait à Nontron, le 18 août 2016

Pour la Préfète et par délégation,
Le Sous-Préfet par intérim,



Jean-Marc BASSAGET

Le présent arrêté peut faire l'objet d'un recours contentieux, dans un délai de 2 mois + 1 jour à compter de sa réception, devant le Tribunal Administratif de Bordeaux, 9 rue Tâstet – BP 947 Bordeaux Cedex.

Il est également possible de déposer un recours gracieux auprès de nos services ou un recours hiérarchique auprès du Ministère de l'intérieur de l'outre mer des collectivités territoriales et de l'émigration - direction des Libertés Publiques et des Affaires Juridiques – sous direction de la circulation et de la sécurité routière, place Beauvau – 75800 PARIS Cedex 08.

Cette demande prolonge le délai de recours contentieux qui doit être introduit dans les deux mois suivant la réponse (l'absence de réponse au terme d'un délai de deux mois vaut rejet implicite).

Préfecture de la Dordogne

24-2016-08-23-003

Arrêté portant modification de la composition de la
commission de suivi de site du centre de tri et de transfert
de déchets de La Rampinsolle à Coulounieix-Chamiers

composition commission suivi site la rampinsolle smd3



Liberté • Égalité • Fraternité

RÉPUBLIQUE FRANÇAISE

PRÉFÈTE DE LA DORDOGNE

Préfecture
Direction de la Réglementation
et des Libertés publiques
Pôle des élections et de la réglementation

ARRETE PREFECTORAL

du 23 août 2016

portant modification de la composition de la commission de suivi de site (CSS)
du centre de tri et de transfert de déchets de La Rampinsolle
exploité par le Syndicat Départemental des Déchets de la Dordogne (SMD3)
au lieu-dit La Rampinsolle
sur la commune de Coulounieix-Chamiers

La préfète de la Dordogne,
Chevalier de l'Ordre National du Mérite,

Vu le code de l'environnement, notamment ses articles L125-2-1 et R125-8-1 à R125-8-5 ;

Vu le décret n° 2006-672 du 8 juin 2006 relatif à la création, à la composition et au fonctionnement de commissions administratives à caractère consultatif ;

Vu le décret n° 2012-189 du 7 février 2012 relatif aux commissions de suivi de site ;

Vu l'arrêté préfectoral n° 24-2016-07-06-001 du 6 juillet 2016 donnant délégation de signature à M. Jean-Marc BASSAGET, secrétaire général de la préfecture de la Dordogne ;

Vu l'arrêté préfectoral n° 01.2161 du 20 décembre 2001 autorisant, au titre des installations classées pour la protection de l'environnement, le SMD3 à exploiter un centre de transfert d'ordures ménagères et à créer et exploiter un centre de tri de déchets ménagers propres et secs et un stockage temporaire de déchets verts, sur la commune de Coulounieix-Chamiers, complété par le récépissé d'antériorité n°2011/07 du 10/03/2011 ;

Vu l'arrêté préfectoral n° 2014171-0006 du 20 juin 2014 portant création de la commission de suivi de site du centre de valorisation des déchets exploité par le Syndicat Départemental des Déchets de la Dordogne (SMD3) sur la commune de Coulounieix-Chamiers ;

Vu l'arrêté préfectoral n° 2014287-0002 du 14 octobre 2014 portant modification de la composition de la commission de suivi de site de La Rampinsolle ;

Vu la délibération du conseil départemental de la Dordogne n°15-219 a) du 20 avril 2015, par laquelle il désigne ses nouveaux représentants du collège des élus ;

Vu le courriel du 12/04/2016 par lequel l'UPSE désigne ses nouveaux représentants du collège des riverains ;

Vu le courriel du 18/04/2016 par lequel sont désignés les nouveaux représentants du collège des salariés de NCI ENVIRONNEMENT ;

Sur proposition du secrétaire général de la préfecture ;

Préfecture de la Dordogne – 2, rue Paul Louis Courier – PERIGUEUX

Tél : 05 53 02 24 24 - Fax : 05 53 08 88 27

adresse postale : Services de l'Etat – préfecture – Cité administrative – 24024 PERIGUEUX Cedex

Mél : prefecture@dordogne.gouv.fr

ARRETE

Article 1 : Périmètre de la commission :

La commission de suivi de site prévue à l'article L125-2-1 du code de l'environnement, autour de l'installation classée pour la protection de l'environnement soumise à autorisation exploitée par le SMD3, concerne le centre de tri et de transfert de déchets de La Rampinsolle situé au lieu-dit « La Rampinsolle » sur le territoire de la commune de Coulounieix-Chamiers.

Article 2 : Composition de la commission :

La composition de la commission de suivi de site (CSS) visée à l'article 1, présidée par le préfet ou son représentant, est modifiée comme suit :

Collège « Administrations de l'Etat »

- Le préfet ou son représentant ;
- M. le directeur régional de l'environnement, de l'aménagement et du logement (DREAL) ou son représentant ;
- M. le directeur départemental des territoires (DDT) ou son représentant ;
- M. le directeur de l'agence régionale de santé (ARS) ou son représentant.

Collège « Elus des collectivités territoriales ou d'établissements publics de coopération intercommunale concernés »

| TITULAIRE | SUPPLEANT |
|---|--|
| Mme Mireille BORDES Conseillère générale du canton de Périgueux-Ouest | M. Pascal BOURDEAU Conseiller général du canton Périgord-Vert Nontronnais |
| M. Pascal PROTANO Maire de Coursac, 2 ^e vice-président de la Communauté du Grand Périgueux, chargé des déchets ménagers | M. Clovis TALLET Maire de Saint Crépin d'Auberoche, conseiller délégué de la Communauté du Grand Périgueux, chargé des déchetteries |
| M. Jean-Pierre ROUSSARIE Maire de Coulounieix-Chamiers | M. Francis CORTEZ 8 ^e adjoint au maire de Coulounieix-Chamiers, chargé du développement durable et du cadre de vie |
| M. Jean-François LARENAUDIE Maire de Notre-Dame-de-Sanilhac | M. Alain OLLIVIER Conseiller municipal de Notre-Dame-de-Sanilhac |

Collège « Riverains d'installations classées »

| TITULAIRE | SUPPLEANT |
|---|------------------------------|
| Association Union pour la Protection et la Sauvegarde de notre Environnement | |
| M. Francis PERROT Président | M. Alain DANLOS Trésorier |
| Mme Françoise MOREAU | |
| Association SEPANSO 24 | |
| Mme Nicole RIOU | M. Michel ANDRÉ Président |
| Association HALTE INCIN' | |
| M. Pierre DE MONTAIGNAC Président | Mme Laetitia FAYE |

Collège « Exploitants d'installations classées »

| TITULAIRE | SUPPLEANT |
|---|---|
| M. Francis COLBAC Président du SMD3 | M. Sylvain MARTY Directeur du SMD3 |
| Mme Stéphanie GONZALO Responsable d'exploitation du SMD3 | Mme Audrey PALVADEAU Responsable qualité sécurité environnement du SMD3 |

Collège « Salariés de l'installation classée »

| TITULAIRE | SUPPLEANT |
|--|---|
| M. Ignacio ARROYO Directeur d'agence NCI ENVIRONNEMENT | M. Christian FLAVIGNY Responsable technique NCI ENVIRONNEMENT |
| M. Alexandre BADOE Responsable du site de la Rampinsolle NCI ENVIRONNEMENT | Mme Patricia LAVIGNE Secrétaire NCI ENVIRONNEMENT |

Article 3 : Composition du bureau :

La commission comporte un bureau composé du président et d'un représentant par collège désigné par les membres de chacun des collèges lors de la première réunion de la commission de suivi de site.

Article 4 : Durée du mandat :

La durée du mandat des membres de la commission est fixée à cinq ans à compter de sa création, soit jusqu'au 19 juin 2019.

Article 5 : Fonctionnement de la commission :

En application de l'article R125-8-4 du code de l'environnement, les modalités des votes sont arrêtées comme suit :

- 1 voix par membre du collège « Administration de l'Etat »,
- 1 voix par membre du collège « Elus des collectivités territoriales »,
- 1 voix par membre du collège « Riverains et associations de protection de l'environnement »,
- 2 voix par membre du collège « Exploitants de l'installation classée »,
- 2 voix par membre du collège « Salariés de l'installation classée ».

Le fonctionnement de la commission est défini dans le règlement intérieur adopté lors de la réunion d'installation de la commission de suivi de site, conformément aux dispositions des articles R125-8-3 à R 25-8-5 du code de l'environnement et du décret du 8 juin 2006 susvisé.

Article 6 : Exécution :

Le secrétaire général de la préfecture est chargé de l'exécution du présent arrêté, qui sera publié au recueil des actes administratifs des services de l'Etat en Dordogne et dont copie sera adressée aux membres de la commission de suivi de site.

La préfète,

Préfecture de la Dordogne

24-2016-08-16-001

Arrêté portant modification du périmètre du syndicat mixte
des eaux

arrêté portant modification du périmètre du syndicat mixte des eaux



PRÉFÈTE DE LA DORDOGNE

Préfecture
Direction du Développement Local
Pôle intercommunalité

ARRETE N° PREF / DDL / 2016 / 0157
PORTANT MODIFICATION DU PERIMETRE
DU SYNDICAT MIXTE DES EAUX (SMDE)

La Préfète de la Dordogne,
Chevalier de l'Ordre National du Mérite

Vu le code général des collectivités territoriales et notamment les articles L.5711-1 et L.5211-18 ;

Vu l'arrêté préfectoral modifié n° 100801 du 27 mai 2010 portant création du syndicat mixte des eaux (SMDE) ;

Vu l'arrêté préfectoral n° 121152 du 17 octobre 2012 portant modification des compétences et du périmètre du SMDE ;

Vu l'arrêté préfectoral n° 2013365-0001 du 31 décembre 2013 portant modification du périmètre du SMDE par l'adhésion de la commune de Escoire et le retrait de Saint-Julien-de-Lampon, l'arrêté préfectoral n° 2015036-0002 du 05 février 2015 portant adhésion de Brantôme, Le Bugue, Saint-Vincent-de-Connezac et Saint-Priest-les-Fougères, l'arrêté préfectoral n° DDL/2015/0075 du 03 juillet 2015 portant adhésion des communes de Bergerac, Firbeix et Saint Jory de Chalais, l'arrêté préfectoral n° DDL/2015/0223 du 21 décembre 2015 portant adhésion des communes de Chalais, La Coquille et Siorac en Périgord ainsi que l'arrêté préfectoral n° DDL/2016/0042 du 1^{er} avril 2016 portant adhésion de Campagne ;

Vu la délibération de la commune de Mauzens-et-Miremont en date du 04 décembre 2015, celle de la commune de Coux et Bigaroque-Mouzens en date du 04 janvier 2016, celle de la commune de Miallet en date du 21 mars 2016 et celle de la commune de Meyrals en date du 24 mars 2016, sollicitant chacune leur adhésion au SMDE ;

Vu la délibération du comité syndical du SMDE en date du 05 avril 2016, notifiée le 11 avril 2016, acceptant l'adhésion au SMDE de ces quatre communes ;

Vu les délibérations des collectivités membres du SMDE, exprimant toutes un avis favorable, à l'exception de quatre collectivités qui n'ont pas délibéré ;

Préfecture de la Dordogne – 2, rue Paul Louis Courier – PÉRIGUEUX
Tél : 05 53 02 24 24 - Fax : 05 53 08 88 27
adresse postale : Services de l'Etat – préfecture – Cité administrative – 24024 PÉRIGUEUX Cedex
Mél : prefecture@dordogne.gouv.fr

Considérant que l'absence de délibération de ces collectivités dans un délai de trois mois vaut avis favorable, et que dès lors, les conditions de majorité qualifiée requises par l'article L.5211-18 du CGCT pour l'adoption de modifications du périmètre d'un syndicat mixte sont remplies ;

Sur proposition du secrétaire général de la préfecture de la Dordogne,

ARRETE

Article 1^{er} : L'adhésion au SMDE des communes suivantes est acceptée :

- MAUZENS-ET-MIREMONT,
- COUX ET BIGAROQUE-MOUZENS, pour la partie MOUZENS de la commune nouvelle, l'ancienne commune de Coux et Bigaroque étant déjà membre du SMDE,
- MIALLET,
- MEYRALS.

Article 2 : L'annexe 1 aux statuts du SMDE, comportant la liste des membres adhérents au syndicat, jointe au présent arrêté, est modifiée pour tenir compte de ces nouvelles adhésions.

Article 3 : Le secrétaire général de la préfecture de la Dordogne, le directeur départemental des finances publiques de la Dordogne, les sous-préfets de Bergerac, Nontron et Sarlat, le receveur syndical, le président du SMDE, les présidents de syndicats et les maires des communes membres du SMDE sont chargés, chacun en ce qui le concerne, de l'exécution du présent arrêté qui sera publié au recueil des actes administratifs de l'Etat en Dordogne.

Fait à Périgueux, le **16 AOUT 2016**

La Préfète

Pour la Préfète et par délégation,
Le Secrétaire Général

Jean-Marc BASSAGET

NB : Délais et voies de recours (application de l'article 21 de la loi n° 2000-231 du 12/04/2000)

Dans un délai de deux mois à compter de la notification du présent arrêté, les recours suivants peuvent être introduits en recommandé avec accusé de réception :

- soit un recours gracieux, adressé à M. le préfet de la Dordogne, Direction du Développement Local - Cité Administrative - 24024 PERIGUEUX CEDEX ;
- soit un recours hiérarchique, adressé à M. le Ministre de l'intérieur, Place Beauvau - 75800 PARIS ;
- soit un recours contentieux, en saisissant le tribunal administratif, 9, rue Tastet - BP 947 - 33063 BORDEAUX CEDEX (paiement d'un timbre de 15 euros).

Après un recours gracieux ou hiérarchique, le délai du recours contentieux ne court qu'à compter du rejet explicite ou implicite de l'un de ces deux recours. Un rejet est considéré comme implicite au terme d'un silence de l'administration pendant deux mois.

Préfecture de la Dordogne - 2, rue Paul Louis Courier - PERIGUEUX
Tél : 05 53 02 24 24 - Fax : 05 53 08 88 27
adresse postale : Services de l'Etat - préfecture - Cité administrative - 24024 PERIGUEUX Cedex
Mél : prefecture@dordogne.gouv.fr

Annexe 1 aux statuts du SMDE : liste des membres
jointe à l'arrêté préfectoral du **16 AOUT 2016**

| SIAEP | | Communes | |
|--------------|--|-----------------|---------------------------|
| 1 | SI DES EAUX DE DORDOGNE-EYRAUD-LIDOIRE | 1 | ANTONNE-ET-TRIGONANT |
| 2 | SIAEP DE CARLUX | 2 | AUBAS |
| 3 | SIAEP DE COULOUNIEUX RAZAC | 3 | BERGERAC |
| 4 | SIAEP DE EXCIDEUIL | 4 | BEZENAC |
| 5 | SIAEP DE EYMET | 5 | BOULAZAC ISLE MANOIRE |
| 6 | SIAEP DE HAUTEFORT ET STE ORSE | 6 | BRANTOME EN PERIGORD |
| 7 | SIAEP DE ISSIGEAC | 7 | CAMPAGNE |
| 8 | SIAEP DE LA CHAPELLE FAUCHER CANTILLAC | 8 | CASTELS |
| 9 | SIAEP DE LA REGION DE CONDAT | 9 | CAZOULES |
| 10 | SIAEP DE LA REGION DE VERGT | 10 | CHALAIS |
| 11 | SIAEP DE LA VALLEE DE L'ISLE | 11 | CORNILLE |
| 12 | SIAEP DE LA VALLEE DU CEOU | 12 | COUX-ET-BIGAROQUE-MOUZENS |
| 13 | SIAEP DE LALINDE (SIVOM à la carte de Lalinde) | 13 | ESCOIRE |
| 14 | SIAEP DE MANAURIE | 14 | FIRBEIX |
| 15 | SIAEP DE MONESTIER | 15 | GARDONNE |
| 16 | SIAEP DE MUSSIDAN-NEUVIC | 16 | LA COQUILLE |
| 17 | SIAEP DE NANTHIAT | 17 | LA ROCHE-CHALAIS |
| 18 | SIAEP DE PAYZAC-SAVIGNAC-LEDRIER | 18 | LE BUGUE |
| 19 | SIAEP DE SIGOULES | 19 | MAUZENS-ET-MIREMONT |
| 20 | SIAEP DE ST LEON SUR VEZERE | 20 | MEYRALS |
| 21 | SIAEP DE ST VINCENT LE PALUEL STE NATH | 21 | MIALLET |
| 22 | SIAEP DE STE ALVERE LALINDE NORD | 22 | PARCOUL-CHENAUD |
| 23 | SIAEP DE SUD PERIGORD | 23 | PAUSSAC-ET-SAINT-VIVIEN |
| 24 | SIAEP DE TOCANE ST APRE | 24 | SIORAC EN PERIGORD |
| 25 | SIAEP DE TREMOLAT CALES | 25 | ST JORY DE CHALAIS |
| 26 | SIAEP DE VEYRIGNAC | 26 | ST PRIEST LES FOUGERES |
| 27 | SIAEP DE VITRAC LA CANEDA | 27 | ST VINCENT DE CONNEZAC |
| 28 | SIAEP DES TERRES BLANCHES | 28 | ST-ANDRE-D'ALLAS |
| 29 | SIAEP DORDOGNE POURPRE | 29 | ST-CYPRIEN |
| 30 | SIAEP DU BASSIN RIBERACOIS | 30 | ST-JUST |
| 31 | SIAEP DU BOIS DE LA COTE | 31 | TERRASSON-LAVILLEDIEU |
| 32 | SIAEP DU CAUSSE DE TERRASSON | | |
| 33 | SIPEP VEZERE DORDOGNE | | |
| 34 | SMPEP DE TERRASSON | | |

Préfecture de la Dordogne

24-2016-08-02-029

Decision CNAC BricoDepot

RÉPUBLIQUE FRANÇAISE

COMMISSION NATIONALE D'AMÉNAGEMENT COMMERCIAL

AVIS

La Commission nationale d'aménagement commercial,

- VU** le code de commerce ;
- VU** la loi n° 2014-366 du 24 mars 2014 pour l'accès au logement et un urbanisme rénové ;
- VU** la loi n° 2014-626 du 18 juin 2014 relative à l'artisanat, au commerce et aux très petites entreprises ;
- VU** le décret n° 2015-165 du 12 février 2015 relatif à l'aménagement commercial ;
- VU** la demande de permis de construire N° PC 024 145 16 C 0001 enregistrée à la mairie de Creysse le 21 janvier 2016 ;
- VU** les recours présentés par :
 - la SAS « VITRALI » et la SAS « COREOLI », ledit recours conjoint enregistré le 21 avril 2016 sous le n° 3011T01,
 - la société « ORION 24 », ledit recours enregistré le 22 avril 2016 sous le n° 3011T02,et dirigés contre l'avis favorable émis par la commission départementale d'aménagement commercial de la Dordogne en date du 18 mars 2016, sur le projet présenté par la SAS « EURO DÉPÔT IMMOBILIER » portant sur la création, à Creysse, d'un magasin spécialisé dans le bricolage, à l'enseigne « BRICO DÉPÔT », de 6 300 m² de surface de vente ;
- VU** l'avis du ministre chargé de l'urbanisme en date du 5 juillet 2016 ;
- VU** l'avis du ministre chargé du commerce en date du 30 juin 2016 ;

Après avoir entendu :

M. Bernard ROZENFARB, secrétaire de la Commission nationale d'aménagement commercial, rapporteur ;

M. Thierry BOUCHARIN, gérant de la SAS « VITRALI », M. Jean-Claude ALBERT, M. Olivier LAVIELLE et Me Rémy DEMARET, représentant la société « ORION 24 », et Me Isabelle ROBERT-VEDIE, avocate, représentant les sociétés « VITRALI » et « COREOLI » ;

M. Frédéric DELMARES, maire de Creysse, M. Daniel DOILLON, adjoint au maire de Creysse, M. Charles DUBOIS et M. Mathieu PIVAIN, représentant la SAS « EURO DÉPÔT IMMOBILIER », M. Cédric MARTIN, architecte, et Me Jean COURRECH, avocat ;

Mme Sylvie DONNE, commissaire du gouvernement ;

Après en avoir délibéré dans sa séance du 7 juillet 2016 ;

CONSIDÉRANT que le projet s'implantera à l'entrée ouest de Creysse, à 2,5 kilomètres de son centre-ville et 5 kilomètres du centre-ville de Bergerac ; que le terrain d'assise du futur magasin est localisé dans la zone d'activités de Saint-Lizier, en face de la zone commerciale dite des « 3 Vallées » et de la zone d'activités de « La Nauve » ; que la réalisation du projet permettra de compléter l'offre en bricolage, le concept de l enseigne « BRICO DÉPÔT » se démarquant de l'offre des enseignes traditionnelles de bricolage/jardinage, sans pour autant nuire aux commerces des centres-villes de Creysse et de Bergerac ;

CONSIDÉRANT toutefois, que la construction du magasin « BRICO DÉPÔT » entraînera une imperméabilisation conséquente des sols ;

CONSIDÉRANT par ailleurs, que le terrain d'assise du projet est localisé en limite du périmètre d'un site industriel, la Poudrerie de Bergerac, dont les deux établissements EURENCO et MANUCO sont classés SEVESO seuil haut ; que la création d'un équipement destiné à recevoir du public sur un site qui a déjà connu des explosions en 2011 et 2013 notamment, comporte un risque pour la sécurité tant des consommateurs que des salariés ;

CONSIDÉRANT qu'ainsi, ce projet ne répond pas aux critères énoncés à l'article L. 752-6 du code de commerce ;

EN CONSEQUENCE :

- admet les recours susvisés.
- émet, à l'unanimité des neuf membres présents, un avis défavorable au projet présenté par la SAS « EURO DÉPÔT IMMOBILIER ».

Le Président de la Commission nationale
d'aménagement commercial



Michel VALDIGUIÉ

Préfecture de la Dordogne

24-2016-08-17-004

Gens du voyage-Arrêté portant mise en demeure de quitter
un terrain occupé illégalement-Cne de TRELISSAC

*Gens du voyage-Arrêté portant mise en demeure de quitter un terrain occupé illégalement-Cne de
TRELISSAC*



PREFETE DE LA DORDOGNE

CABINET

**Arrêté N °
portant mise en demeure de quitter un terrain occupé illégalement**

**La Préfète de la Dordogne
Chevalier de l'Ordre National du Mérite**

VU la loi n° 82-213 du 2 mars 1982 relative aux droits et libertés des communes, des départements et des régions ;

VU les articles 9 et 9-1 de la loi n° 2000-614 du 5 juillet 2000 relative à l'accueil et à l'habitat des gens du voyage modifiée par les articles 27 et 28 de la loi n° 2007-297 du 5 mars 2007 relative à la prévention de la délinquance ;

VU le décret n° 2004-374 du 29 avril 2004 relatif aux pouvoirs des Préfets et à l'action des services et organismes publics de l'Etat dans les régions et les départements ;

VU le décret n° 2007-690 du 3 mai 2007 relatif à l'agrément prévu à l'article 9 de la loi du 5 juillet 2000 relative à l'accueil et à l'habitat des gens du voyage ;

VU le décret n° 2007-1018 du 14 juin 2007 modifiant la partie réglementaire du code de justice administrative ;

VU l'arrêté du maire de Trélissac du 20 septembre 2007 portant interdiction de stationnement des résidences mobiles sur le territoire de la commune ;

VU le schéma départemental d'accueil des gens du voyage signé par le Préfet de la Dordogne le 20 décembre 2002 et publié au recueil des actes administratifs le 13 janvier 2003, révisé par arrêté du 21 mars 2012 et publié au R.A.A le 05 juin 2012 ;

VU la lettre du Président de la Communauté d'Agglomération « Le Grand Périgueux » en date du 16 août 2016, constatant la présence d'un groupe composé de dix-sept caravanes et de douze véhicules, illégalement stationnés lieu-dit Borie Porte, commune de Trélissac et sollicitant l'éviction de ce groupe ;

VU les procès-verbaux de la DDSP de Périgueux du 17 août 2016, constatant la présence illicite d'un groupe composé de dix-sept caravanes et de douze véhicules, illégalement stationnés lieu-dit Borie Porte, commune de Trélissac ;

CONSIDERANT que la communauté d'agglomération du Grand Périgueux s'est dotée de compétences pour la mise en œuvre du schéma départemental d'accueil des gens du voyage ; que cette commune remplit les conditions d'application de l'art 9 de la loi 2000-614 du 5 juillet 2000 relative à l'accueil et l'habitat des gens du voyage, ayant satisfait aux obligations qui lui sont imposées ;

CONSIDERANT que cette installation irrégulière est composée de :

• ➔ **17 caravanes immatriculées :**

- BB 605 YJ, appartenant à Carmen CUEVAS DEMETRIO, commune de rattachement MARSEILLE (13009),
- DA 668 FS, appartenant à Maria CUEVAS LUIS, commune de rattachement LE BOUSCAT (33110),
- EE 331 GF, appartenant à Antonio LUIS BOSCO, commune de rattachement BORDEAUX (33000),
- CM 696 VS, appartenant à Madison LUIS LOVIS, commune de rattachement MONTPELLIER (34000),
- BD 977 LY, appartenant à Marguerite DEMETER, commune de rattachement AUBERVILLIERS (93300),
- CN 010 WD, appartenant à Maria JESUS NAVARRO SALAZAR, commune de rattachement MONTPELLIER (34000),
- FD 668 YP,
- LOS 04972,
- BB 632 FV, appartenant à Lolita SPITAEELS, commune de rattachement ARRAS (62000),
- BE 618 XB, appartenant à Nathalie WELS, commune de rattachement ARNAGE (72230),
- CZ 634 QH, appartenant à Luis BOSCO, commune de rattachement MARSEILLE (13008),
- BIR 04643,
- R 7678 BCM,
- R 6702 BCG,
- EE 00250,
- ITU 458 R,
- ED 668 YP, appartenant à Israël LOVIS NAVARRO, commune de rattachement ISLE (87170),

➤ **12 véhicules tracteurs:**

- 8857 RQ 66, appartenant à Carmen CUEVAS, commune de rattachement MARSEILLE (13001),
- DM 743 HZ, appartenant à Eric BECKRICH, commune de rattachement CHALUS (87230),
- BR 189 KC, appartenant à Brenda DEMESTRE, commune de rattachement PERPIGNAN (66000),
- CZ 516 WL, appartenant à Madison LUIS LOVIS, commune de rattachement MONTPELLIER (34000),
- 8724 TZ 87, appartenant à LAPLAGNE Stéphanie, commune de rattachement LE PALAIS SUR VIENNE (87410),
- DW 676 ZW, appartenant à Maria JESUS NAVARRO, commune de rattachement MONTPELLIER (34000),
- CB 199 SC, appartenant à Kevin HAMEL, commune de rattachement ISTRES (13800),
- EB 003 TC, appartenant à Simon BOSQUE LUIS, commune de rattachement TOULOUSE (31400),
- 7168 BJV, appartenant à Maria LUIS BOSCO,
- 5446 TC 87, appartenant à Madison LUIS LOUS, commune de rattachement AUBERVILLIERS (93300),
- 7736 MY 23, appartenant à Lella SABAS, commune de rattachement PERPIGNAN (66000),
- DC 058 AP, appartenant à Gina PASCUAL, commune de rattachement AUBERVILLIERS (93300),

CONSIDERANT qu'un vol de fluides a été constaté ;

CONSIDERANT que le groupe de voyageurs a occupé plusieurs fois illégalement un terrain sur l'agglomération du Grand Périgueux depuis le 30 juillet 2016 ;

CONSIDERANT que ladite occupation présente un risque avéré pour la tranquillité, la sécurité et la salubrité publique.

SUR proposition du Secrétaire Général,

ARRETE

ARTICLE 1^{er} : Les occupants des véhicules et caravanes susvisés, illégalement stationnés lieu-dit Borie Porte, commune de Trélassac, sont mis en demeure de quitter ce site dans un délai de 48 heures à compter de la notification du présent arrêté.

ARTICLE 2 : Si la mise en demeure de quitter le site n'est pas suivie d'effet dans le délai fixé à l'article 1^{er}, il sera procédé à l'évacuation forcée des véhicules précités.

ARTICLE 3 : Un recours contre la présente décision peut être formé devant le Tribunal Administratif de Bordeaux dans les 48 heures à compter de la notification de l'arrêté.

ARTICLE 4 : Le fait de ne pas se conformer au présent arrêté est puni de 3 750 € d'amende.

ARTICLE 5 : Les frais liés à l'utilisation éventuelle d'engins de levage pour enlever ou déplacer les véhicules ou caravanes se refusant à quitter les lieux seront à la charge de la commune de Trélassac.

ARTICLE 6 : Le Secrétaire Général de la Préfecture de la Dordogne, la Directrice Départementale de la Sécurité publique de la Dordogne sont chargés, chacun en ce qui le concerne, de l'exécution du présent arrêté, qui sera affiché sur le lieu de l'implantation illícite.

Fait à Périgueux, le **07 AOUT 2016**

La Préfète,


Pour la Préfète et par délégation
le Secrétaire Général
Jean-Marc BASSAGET

Préfecture de la Dordogne

24-2016-08-23-002

Police Municipale- Armement-Autorisation Acquisition

Détention Conservation - Ville de

Périgueux-arrete24-2016-08-23-002 du 23082016

*Police Municipale- Armement-Autorisation Acquisition Détention Conservation - Ville de
Périgueux-arrete24-2016-08-23-002 du 23/08/2016*



PRÉFÈTE DE LA DORDOGNE

CABINET DE LA PRÉFÈTE

**Arrêté n°
portant autorisation d'acquisition, de détention et de conservation d'armes
de catégories B et D par la Ville de PÉRIGUEUX**

La Préfète de la Dordogne
Chevalier de l'Ordre National du Mérite

VU le code de la sécurité intérieure et notamment ses articles L.511-5, L.512-1 à L.512-7, ses articles R.511-30 à R.511-34, le chapitre V du titre 1^{er} de son livre V ;

VU le décret n°2013-700 du 30 juillet 2013 modifié portant application de la loi n°2012-304 du 06 mars 2012 relative à l'établissement d'un contrôle des armes modernes, simplifié et préventif ;

VU la convention communale de coordination conclue le 11 décembre 2013 par le Préfet de la Dordogne et le Maire de Périgueux, conformément aux dispositions des articles L.512-4 et R.512-5 du code de la sécurité intérieure susvisé ;

VU l'arrêté préfectoral n°2014217-0003 du 05 août 2014 autorisant la Ville de Périgueux à acquérir, détenir et conserver des armes de catégories B et D ;

VU l'attestation en date du 03 août 2016 de M. Antoine AUDI, Maire de la Ville de Périgueux certifiant, en application de l'article R.511-32 du code de la sécurité intérieure susvisé que la Ville dispose d'un coffre fort ou d'une armoire scellé au mur ou au sol d'une pièce sécurisée du poste de police municipale de la Ville de Périgueux situé à l'adresse suivante : 2, cours Fénélon – 24000 PÉRIGUEUX ;

VU la demande de la Ville de Périgueux, en date du 03 août 2016, sollicitant l'autorisation d'acquisition, de détention et de conservation d'armes de catégories B et D ;

SUR proposition de M. Jean-Philippe AURIGNAC, Sous-Préfet, Directeur de Cabinet ;

ARRÊTE

Article 1^{er} : L'arrêté préfectoral n°2014217-0003 du 05 août 2014 autorisant la Ville de Périgueux à acquérir, détenir et conserver des armes de catégories B et D est abrogé.

.../...

Article 2 : La Ville de Périgueux est autorisée à acquérir, détenir et conserver des armes de catégories B et D en vue de leur remise aux agents de police municipale préalablement agréés et autorisés au port d'armes dans l'exercice de leurs fonctions et missions prévues aux articles du code de la sécurité intérieure susvisé, portant le nombre total des armes détenues par la Ville de Périgueux à :

- 21 armes de catégorie B1 (manurhin modèle MR88 calibre 38 spécial),
- 21 armes de catégorie D (générateurs d'aérosols incapacitants ou lacrymogènes),
- 21 armes de catégorie D (tonfas).

Article 3 : Sauf lorsqu'elles sont portées en service par les agents de police municipale ou transportées pour des séances de formation, les armes et les munitions faisant l'objet de la présente autorisation doivent être déposées, munitions à part, dans le coffre fort ou l'armoire forte scellé au mur ou au sol de la pièce sécurisée du poste de police municipale tel que décrit dans l'attestation en date du 03 août 2016 susvisée.

Article 4 : La Ville de Périgueux autorisée à acquérir, détenir et conserver les armes, éléments d'armes et munitions mentionnés à l'article 2 tient un registre d'inventaire de ces matériels permettant leur identification et établit un état journalier des sorties et réintégrations des armes et munitions, ainsi que l'identité de l'agent de police municipal auquel l'arme et les munitions ont été remises lors de la prise de service.

Le registre d'inventaire satisfait aux prescriptions de l'article R.511-33 du code de la sécurité intérieure susvisé.

Article 5 : La présente autorisation d'acquisition, de détention et de conservation d'armes de catégories B et D est délivrée pour une durée de **cinq ans**. La demande de renouvellement devra être présentée trois mois avant l'expiration de la présente autorisation.

La présente autorisation peut être abrogée à tout moment pour des motifs d'ordre public ou de sécurité des personnes ou en cas de résiliation de la convention de coordination en date du 11 décembre 2013 susvisée. Le vol ou la perte de toute arme ou munition fait l'objet sans délai par la Ville de Périgueux d'une déclaration aux services de la police nationale territorialement compétents.

Article 6 : Le Sous-Préfet, Directeur de Cabinet de la Préfète de la Dordogne et le Maire de la Ville de Périgueux sont chargés, chacun en ce qui le concerne, de l'application du présent arrêté qui sera publié au Recueil des Actes Administratifs des services de l'État et notifié au Maire de la Ville de Périgueux.

Périgueux, le 23 AOUT 2016

La Préfète

Pour la Préfète et par délégation,
le Secrétaire Général

Jean-Marc BASSAGET

Préfecture de la Dordogne

24-2016-08-17-003

Vidéoprotection-Crédit Agricole-EXCIDEUIL

Vidéoprotection-Crédit Agricole-EXCIDEUIL



PRÉFÈTE DE LA DORDOGNE

CABINET DE LA PRÉFÈTE

**Arrêté n°
portant autorisation d'un système de vidéoprotection**

La Préfète de la Dordogne
Chevalier de l'Ordre National du Mérite

VU le code de la sécurité intérieure, notamment ses articles L.251-1 à L.255-1 ;

VU le code de la sécurité intérieure, notamment ses articles R.251-1 à R.253-4 ;

VU le décret n°96-926 du 17 octobre 1996 modifié, relatif à la vidéoprotection, pris pour application des titres II (chapitre III) et V du livre II du code de la sécurité intérieure ;

VU le décret n°2004-374 du 29 avril 2004 modifié, relatif aux pouvoirs des préfets, à l'organisation et à l'action des services de l'État dans les régions et départements ;

VU l'arrêté ministériel du 03 août 2007 portant définition des normes techniques des systèmes de vidéoprotection et ses annexes techniques ;

VU la demande d'autorisation d'installation d'un système de vidéoprotection présentée par Monsieur le Responsable Sécurité – **CRÉDIT AGRICOLE CHARENTE-PÉRIGORD** situé au 6, place du Château – 24160 EXCIDEUIL, enregistrée sous le numéro 16 A 24 P 125 – GUP 20100214 – OP. 20101104 ;

VU l'avis favorable sous réserve (réserve levée le 07 juillet 2016) de la commission départementale de vidéoprotection de la Dordogne en date du **05 juillet 2016** ;

CONSIDÉRANT qu'il ressort des éléments fournis par le demandeur que la demande d'autorisation répond aux finalités du système prévues par la loi ;

SUR proposition de M. Jean-Philippe AURIGNAC, Sous-Préfet, Directeur de Cabinet ;

A R R Ê T E

Article 1^{er} : Monsieur le Responsable Sécurité – **CRÉDIT AGRICOLE CHARENTE-PÉRIGORD** est autorisé, dans les conditions fixées au présent arrêté et pour une durée de **cinq ans** renouvelable, à mettre en œuvre un système de vidéoprotection dans son établissement situé au 6, place du Château – 24160 EXCIDEUIL.

Ce système composé de **6 caméras intérieures** doit être conforme aux normes techniques fixées par la réglementation en vigueur et ne devra pas être destiné à alimenter un fichier nominatif.

Article 2 : Hormis le cas d'une enquête de flagrant délit, d'une enquête préliminaire ou d'une information judiciaire, les enregistrements sont détruits dans un délai maximum de **30 jours**.

Article 3 : Le public est informé de la présence de ces caméras, dans l'établissement cité à l'article 1^{er}, par une signalétique appropriée.

Article 4 : Le titulaire de la présente autorisation devra tenir un registre mentionnant les enregistrements réalisés, la date de destruction des images et, le cas échéant, la date de leur transmission au Parquet.

Il devra informer préalablement l'autorité préfectorale de la date de mise en service des caméras.

Article 5 : Le responsable de la mise en œuvre du système, devra se porter garant des personnes susceptibles d'intervenir dans l'exploitation ou le visionnage des images (notamment sur leur confidentialité) ainsi que dans la maintenance du système mis en place. La salle de visionnage, d'enregistrement et de traitement des images ne pourra être accessible qu'aux personnes dûment habilitées et autorisées par l'autorité responsable du système.

Article 6 : Toute modification présentant un caractère substantiel doit faire l'objet d'une déclaration auprès des services préfectoraux (notamment changement d'activité dans les lieux protégés, changement d'exploitant, changement dans la configuration des lieux, changement affectant la protection des images).

Article 7 : Sans préjudice des sanctions pénales applicables, la présente autorisation peut, après que l'intéressé ait été mis à même de présenter ses observations, être retirée en cas de manquement aux dispositions figurant au code de la sécurité intérieure ou à celle résultant de l'article 18 du décret du 17 octobre 1996 susvisé ou encore en cas de modification des conditions au vu desquelles cette autorisation a été délivrée.

Article 8 : Lorsqu'un dispositif de vidéoprotection visionne un lieu de travail, les dispositions d'information préalable des salariés, prévues par les articles L.1221-9, L.1222-4 et L.2323-32 doivent être respectées.

Article 9 : Le présent arrêté qui sera publié au recueil des actes administratifs de la Préfecture de la Dordogne, peut faire l'objet, dans un délai de deux mois à compter de la date de sa notification ou de sa publication, d'un recours contentieux devant le Tribunal Administratif de Bordeaux.

L'exercice d'un recours hiérarchique proroge de deux mois le délai pour exercer un recours contentieux.

Article 10 : Le Sous-Préfet, Directeur de Cabinet de la Préfète de la Dordogne et la Directrice Départementale de la Sécurité Publique ou le Commandant du Groupement de Gendarmerie Départementale de la Dordogne sont chargés, chacun en ce qui le concerne, de l'application du présent arrêté qui sera notifié au demandeur et dont copie sera adressée au Maire de la commune pour information.

Périgueux, le 17 AOUT 2016

La Préfète

Pour la Préfète et par délégation,
le Secrétaire Général

Jean-Marc BASSAGET

Préfecture de la Dordogne

24-2016-08-17-002

Vidéoprotection-Crédit Agricole-NONTRON

Vidéoprotection-Crédit Agricole-NONTRON



PRÉFÈTE DE LA DORDOGNE

CABINET DE LA PRÉFÈTE

**Arrêté n°
portant autorisation d'un système de vidéoprotection**

La Préfète de la Dordogne
Chevalier de l'Ordre National du Mérite

VU le code de la sécurité intérieure, notamment ses articles L.251-1 à L.255-1 ;

VU le code de la sécurité intérieure, notamment ses articles R.251-1 à R.253-4 ;

VU le décret n°96-926 du 17 octobre 1996 modifié, relatif à la vidéoprotection, pris pour application des titres II (chapitre III) et V du livre II du code de la sécurité intérieure ;

VU le décret n°2004-374 du 29 avril 2004 modifié, relatif aux pouvoirs des préfets, à l'organisation et à l'action des services de l'État dans les régions et départements ;

VU l'arrêté ministériel du 03 août 2007 portant définition des normes techniques des systèmes de vidéoprotection et ses annexes techniques ;

VU la demande d'autorisation d'installation d'un système de vidéoprotection présentée par Monsieur le Responsable Sécurité – **CRÉDIT AGRICOLE CHARENTE-PÉRIGORD** situé au 12, avenue Jules Ferry – 24300 NONTRON, enregistrée sous le numéro 16 A 24 P 124 – GUP 20100218 – OP. 20101105 ;

VU l'avis favorable sous réserve (réserve levée le 07 juillet 2016) de la commission départementale de vidéoprotection de la Dordogne en date du **05 juillet 2016** ;

CONSIDÉRANT qu'il ressort des éléments fournis par le demandeur que la demande d'autorisation répond aux finalités du système prévues par la loi ;

SUR proposition de M. Jean-Philippe AURIGNAC, Sous-Préfet, Directeur de Cabinet ;

A R R Ê T E

Article 1^{er} : Monsieur le Responsable Sécurité – **CRÉDIT AGRICOLE CHARENTE-PÉRIGORD** est autorisé, dans les conditions fixées au présent arrêté et pour une durée de **cinq ans** renouvelable, à mettre en œuvre un système de vidéoprotection dans son établissement situé au 12, avenue Jules Ferry – 24300 NONTRON.

Ce système composé de **6 caméras intérieures** doit être conforme aux normes techniques fixées par la réglementation en vigueur et ne devra pas être destiné à alimenter un fichier nominatif.

.../...

Article 2 : Hormis le cas d'une enquête de flagrant délit, d'une enquête préliminaire ou d'une information judiciaire, les enregistrements sont détruits dans un délai maximum de **30 jours**.

Article 3 : Le public est informé de la présence de ces caméras, dans l'établissement cité à l'article 1^{er}, par une signalétique appropriée.

Article 4 : Le titulaire de la présente autorisation devra tenir un registre mentionnant les enregistrements réalisés, la date de destruction des images et, le cas échéant, la date de leur transmission au Parquet.

Il devra informer préalablement l'autorité préfectorale de la date de mise en service des caméras.

Article 5 : Le responsable de la mise en œuvre du système, devra se porter garant des personnes susceptibles d'intervenir dans l'exploitation ou le visionnage des images (notamment sur leur confidentialité) ainsi que dans la maintenance du système mis en place. La salle de visionnage, d'enregistrement et de traitement des images ne pourra être accessible qu'aux personnes dûment habilitées et autorisées par l'autorité responsable du système.

Article 6 : Toute modification présentant un caractère substantiel doit faire l'objet d'une déclaration auprès des services préfectoraux (notamment changement d'activité dans les lieux protégés, changement d'exploitant, changement dans la configuration des lieux, changement affectant la protection des images).

Article 7 : Sans préjudice des sanctions pénales applicables, la présente autorisation peut, après que l'intéressé ait été mis à même de présenter ses observations, être retirée en cas de manquement aux dispositions figurant au code de la sécurité intérieure ou à celle résultant de l'article 18 du décret du 17 octobre 1996 susvisé ou encore en cas de modification des conditions au vu desquelles cette autorisation a été délivrée.

Article 8 : Lorsqu'un dispositif de vidéoprotection visionne un lieu de travail, les dispositions d'information préalable des salariés, prévues par les articles L.1221-9, L.1222-4 et L.2323-32 doivent être respectées.

Article 9 : Le présent arrêté qui sera publié au recueil des actes administratifs de la Préfecture de la Dordogne, peut faire l'objet, dans un délai de deux mois à compter de la date de sa notification ou de sa publication, d'un recours contentieux devant le Tribunal Administratif de Bordeaux.

L'exercice d'un recours hiérarchique proroge de deux mois le délai pour exercer un recours contentieux.

Article 10 : Le Sous-Préfet, Directeur de Cabinet de la Préfète de la Dordogne et la Directrice Départementale de la Sécurité Publique ou le Commandant du Groupement de Gendarmerie Départementale de la Dordogne sont chargés, chacun en ce qui le concerne, de l'application du présent arrêté qui sera notifié au demandeur et dont copie sera adressée au Maire de la commune pour information.

Périgueux, le **17 AOUT 2016**

La Préfète

Pour la Préfète et par délégation,
le Secrétaire Général

Jean-Marc BASSAGET

Préfecture de la Dordogne

24-2016-08-17-006

Vidéoprotection-LA POSTE-LALINDE

Vidéoprotection-LA POSTE-LALINDE



PRÉFÈTE DE LA DORDOGNE

CABINET DE LA PRÉFÈTE

**Arrêté n°
portant autorisation d'un système de vidéoprotection**

La Préfète de la Dordogne
Chevalier de l'Ordre National du Mérite

VU le code de la sécurité intérieure, notamment ses articles L.251-1 à L.255-1 ;

VU le code de la sécurité intérieure, notamment ses articles R.251-1 à R.253-4 ;

VU le décret n°96-926 du 17 octobre 1996 modifié, relatif à la vidéoprotection, pris pour application des titres II (chapitre III) et V du livre II du code de la sécurité intérieure ;

VU le décret n°2004-374 du 29 avril 2004 modifié, relatif aux pouvoirs des préfets, à l'organisation et à l'action des services de l'État dans les régions et départements ;

VU l'arrêté ministériel du 03 août 2007 portant définition des normes techniques des systèmes de vidéoprotection et ses annexes techniques ;

VU la demande d'autorisation d'installation d'un système de vidéoprotection présentée par Monsieur le Responsable Sûreté – **Direction Régionale du Réseau LA POSTE** située au 25, route des Martyrs du 21 juin 1944 – 24150 LALINDE, enregistrée sous le numéro 16 A 24 P 108 – GUP 20100176 – OP. 20101127 ;

VU l'avis favorable sous réserve (réserve levée le 05 août 2016) de la commission départementale de vidéoprotection de la Dordogne en date du **05 juillet 2016** ;

CONSIDÉRANT qu'il ressort des éléments fournis par le demandeur que la demande d'autorisation répond aux finalités du système prévues par la loi ;

SUR proposition de M. Jean-Philippe AURIGNAC, Sous-Préfet, Directeur de Cabinet ;

A R R Ê T E

Article 1^{er} : Monsieur le Responsable Sûreté – **Direction Régionale du Réseau LA POSTE** est autorisé, dans les conditions fixées au présent arrêté et pour une durée de **cinq ans** renouvelable, à mettre en œuvre un système de vidéoprotection dans son établissement situé au 25, route des Martyrs du 21 juin 1944 – 24150 LALINDE.

Ce système composé de **4 caméras intérieures** et **1 caméra extérieure** doit être conforme aux normes techniques fixées par la réglementation en vigueur et ne devra pas être destiné à alimenter un fichier nominatif.

.../...

Article 2 : Hormis le cas d'une enquête de flagrant délit, d'une enquête préliminaire ou d'une information judiciaire, les enregistrements sont détruits dans un délai maximum de **30 jours**.

Article 3 : Le public est informé de la présence de ces caméras, dans l'établissement cité à l'article 1^{er}, par une signalétique appropriée.

Article 4 : Le titulaire de la présente autorisation devra tenir un registre mentionnant les enregistrements réalisés, la date de destruction des images et, le cas échéant, la date de leur transmission au Parquet.

Il devra informer préalablement l'autorité préfectorale de la date de mise en service des caméras.

Article 5 : Le responsable de la mise en œuvre du système, devra se porter garant des personnes susceptibles d'intervenir dans l'exploitation ou le visionnage des images (notamment sur leur confidentialité) ainsi que dans la maintenance du système mis en place. La salle de visionnage, d'enregistrement et de traitement des images ne pourra être accessible qu'aux personnes dûment habilitées et autorisées par l'autorité responsable du système.

Article 6 : Toute modification présentant un caractère substantiel doit faire l'objet d'une déclaration auprès des services préfectoraux (notamment changement d'activité dans les lieux protégés, changement d'exploitant, changement dans la configuration des lieux, changement affectant la protection des images).

Article 7 : Sans préjudice des sanctions pénales applicables, la présente autorisation peut, après que l'intéressé ait été mis à même de présenter ses observations, être retirée en cas de manquement aux dispositions figurant au code de la sécurité intérieure ou à celle résultant de l'article 18 du décret du 17 octobre 1996 susvisé ou encore en cas de modification des conditions au vu desquelles cette autorisation a été délivrée.

Article 8 : Lorsqu'un dispositif de vidéoprotection visionne un lieu de travail, les dispositions d'information préalable des salariés, prévues par les articles L.1221-9, L.1222-4 et L.2323-32 doivent être respectées.

Article 9 : Le présent arrêté qui sera publié au recueil des actes administratifs de la Préfecture de la Dordogne, peut faire l'objet, dans un délai de deux mois à compter de la date de sa notification ou de sa publication, d'un recours contentieux devant le Tribunal Administratif de Bordeaux.

L'exercice d'un recours hiérarchique proroge de deux mois le délai pour exercer un recours contentieux.

Article 10 : Le Sous-Préfet, Directeur de Cabinet de la Préfète de la Dordogne et la Directrice Départementale de la Sécurité Publique ou le Commandant du Groupement de Gendarmerie Départementale de la Dordogne sont chargés, chacun en ce qui le concerne, de l'application du présent arrêté qui sera notifié au demandeur et dont copie sera adressée au Maire de la commune pour information.

Périgueux, le 17 AOUT 2016

La Préfète

Pour la Préfète et par délégation,
le Secrétaire Général

Jean-Marc BASSAGET

Préfecture de la Dordogne

24-2016-08-17-005

Vidéoprotection-LA POSTE-PDC-RIBERAC

Vidéoprotection-LA POSTE-PDC-RIBERAC



PRÉFÈTE DE LA DORDOGNE

CABINET DE LA PRÉFÈTE

**Arrêté n°
portant autorisation d'un système de vidéoprotection**

La Préfète de la Dordogne
Chevalier de l'Ordre National du Mérite

VU le code de la sécurité intérieure, notamment ses articles L.251-1 à L.255-1 ;

VU le code de la sécurité intérieure, notamment ses articles R.251-1 à R.253-4 ;

VU le décret n°96-926 du 17 octobre 1996 modifié, relatif à la vidéoprotection, pris pour application des titres II (chapitre III) et V du livre II du code de la sécurité intérieure ;

VU le décret n°2004-374 du 29 avril 2004 modifié, relatif aux pouvoirs des préfets, à l'organisation et à l'action des services de l'État dans les régions et départements ;

VU l'arrêté ministériel du 03 août 2007 portant définition des normes techniques des systèmes de vidéoprotection et ses annexes techniques ;

VU la demande d'autorisation d'installation d'un système de vidéoprotection présentée par Madame la Responsable Sûreté – **S.A. LA POSTE** – Plateforme de Distribution du Courrier située Place Joseph Debonnière – 24600 RIBÉRAC, enregistrée sous le numéro 16 A 24 P 155 – GUP 20100442 – OP. 20101129 ;

VU l'avis favorable sous réserve (réserve levée le 12 juillet 2016) de la commission départementale de vidéoprotection de la Dordogne en date du **05 juillet 2016** ;

CONSIDÉRANT qu'il ressort des éléments fournis par le demandeur que la demande d'autorisation répond aux finalités du système prévues par la loi ;

SUR proposition de M. Jean-Philippe AURIGNAC, Sous-Préfet, Directeur de Cabinet ;

A R R Ê T E

Article 1^{er} : Madame la Responsable Sûreté – **S.A. LA POSTE** – Plateforme de Distribution du Courrier est autorisée, dans les conditions fixées au présent arrêté et pour une durée de **cinq ans** renouvelable, à mettre en œuvre un système de vidéoprotection dans son établissement situé Place Joseph Debonnière – 24600 RIBÉRAC.

Ce système composé de **4 caméras intérieures** et **2 caméras extérieures** doit être conforme aux normes techniques fixées par la réglementation en vigueur et ne devra pas être destiné à alimenter un fichier nominatif.

Article 2 : Hormis le cas d'une enquête de flagrant délit, d'une enquête préliminaire ou d'une information judiciaire, les enregistrements sont détruits dans un délai maximum de **30 jours**.

Article 3 : Le public est informé de la présence de ces caméras, dans l'établissement cité à l'article 1^{er}, par une signalétique appropriée.

Article 4 : Le titulaire de la présente autorisation devra tenir un registre mentionnant les enregistrements réalisés, la date de destruction des images et, le cas échéant, la date de leur transmission au Parquet.

Il devra informer préalablement l'autorité préfectorale de la date de mise en service des caméras.

Article 5 : Le responsable de la mise en œuvre du système, devra se porter garant des personnes susceptibles d'intervenir dans l'exploitation ou le visionnage des images (notamment sur leur confidentialité) ainsi que dans la maintenance du système mis en place. La salle de visionnage, d'enregistrement et de traitement des images ne pourra être accessible qu'aux personnes dûment habilitées et autorisées par l'autorité responsable du système.

Article 6 : Toute modification présentant un caractère substantiel doit faire l'objet d'une déclaration auprès des services préfectoraux (notamment changement d'activité dans les lieux protégés, changement d'exploitant, changement dans la configuration des lieux, changement affectant la protection des images).

Article 7 : Sans préjudice des sanctions pénales applicables, la présente autorisation peut, après que l'intéressé ait été mis à même de présenter ses observations, être retirée en cas de manquement aux dispositions figurant au code de la sécurité intérieure ou à celle résultant de l'article 18 du décret du 17 octobre 1996 susvisé ou encore en cas de modification des conditions au vu desquelles cette autorisation a été délivrée.

Article 8 : Lorsqu'un dispositif de vidéoprotection visionne un lieu de travail, les dispositions d'information préalable des salariés, prévues par les articles L.1221-9, L.1222-4 et L.2323-32 doivent être respectées.

Article 9 : Le présent arrêté qui sera publié au recueil des actes administratifs de la Préfecture de la Dordogne, peut faire l'objet, dans un délai de deux mois à compter de la date de sa notification ou de sa publication, d'un recours contentieux devant le Tribunal Administratif de Bordeaux.

L'exercice d'un recours hiérarchique proroge de deux mois le délai pour exercer un recours contentieux.

Article 10 : Le Sous-Préfet, Directeur de Cabinet de la Préfète de la Dordogne et la Directrice Départementale de la Sécurité Publique ou le Commandant du Groupement de Gendarmerie Départementale de la Dordogne sont chargés, chacun en ce qui le concerne, de l'application du présent arrêté qui sera notifié au demandeur et dont copie sera adressée au Maire de la commune pour information.

Périgueux, le 17 AOUT 2016

La Préfète

Pour la Préfète et par délégation,
le Secrétaire Général

Jean-Marc BASSAGET

Préfecture de la Dordogne

24-2016-08-23-001

Vidéoprotection-TI-Nouveau Palais de
Justice-BERGERAC

Vidéoprotection-TI-Nouveau Palais de Justice-BERGERAC



PRÉFÈTE DE LA DORDOGNE

CABINET DE LA PRÉFÈTE

**Arrêté n°
portant autorisation d'un système de vidéoprotection**

La Préfète de la Dordogne
Chevalier de l'Ordre National du Mérite

VU le code de la sécurité intérieure, notamment ses articles L.251-1 à L.255-1 ;

VU le code de la sécurité intérieure, notamment ses articles R.251-1 à R.253-4 ;

VU le décret n°96-926 du 17 octobre 1996 modifié, relatif à la vidéoprotection, pris pour application des titres II (chapitre III) et V du livre II du code de la sécurité intérieure ;

VU le décret n°2004-374 du 29 avril 2004 modifié, relatif aux pouvoirs des préfets, à l'organisation et à l'action des services de l'État dans les régions et départements ;

VU l'arrêté ministériel du 03 août 2007 portant définition des normes techniques des systèmes de vidéoprotection et ses annexes techniques ;

VU la demande d'autorisation d'installation d'un système de vidéoprotection présentée par Monsieur le Directeur de Greffe – **TRIBUNAL D'INSTANCE – Nouveau Palais de Justice** situé au 6 bis, rue des Carmes – 24100 BERGERAC, enregistrée sous le numéro 15 A 24 P 154 – GUP 20101004 ;

VU l'avis favorable sous réserve (réserve levée le 06 juillet 2016) de la commission départementale de vidéoprotection de la Dordogne en date du **15 décembre 2015** ;

CONSIDÉRANT qu'il ressort des éléments fournis par le demandeur que la demande d'autorisation répond aux finalités du système prévues par la loi ;

SUR proposition de M. Jean-Philippe AURIGNAC, Sous-Préfet, Directeur de Cabinet ;

A R R Ê T E

Article 1^{er} : Monsieur le Directeur de Greffe – **TRIBUNAL D'INSTANCE – Nouveau Palais de Justice** est autorisé, dans les conditions fixées au présent arrêté et pour une durée de **cinq ans** renouvelable, à mettre en œuvre un système de vidéoprotection dans son établissement situé au 6 bis, rue des Carmes – 24100 BERGERAC.

Ce système composé de **3 caméras extérieures** doit être conforme aux normes techniques fixées par la réglementation en vigueur et ne devra pas être destiné à alimenter un fichier nominatif.

.../...

Article 2 : Hormis le cas d'une enquête de flagrant délit, d'une enquête préliminaire ou d'une information judiciaire, les enregistrements sont détruits dans un délai maximum de **30 jours**.

Article 3 : Le public est informé de la présence de ces caméras, dans l'établissement cité à l'article 1^{er}, par une signalétique appropriée.

Article 4 : Le titulaire de la présente autorisation devra tenir un registre mentionnant les enregistrements réalisés, la date de destruction des images et, le cas échéant, la date de leur transmission au Parquet.

Il devra informer préalablement l'autorité préfectorale de la date de mise en service des caméras.

Article 5 : Le responsable de la mise en œuvre du système, devra se porter garant des personnes susceptibles d'intervenir dans l'exploitation ou le visionnage des images (notamment sur leur confidentialité) ainsi que dans la maintenance du système mis en place. La salle de visionnage, d'enregistrement et de traitement des images ne pourra être accessible qu'aux personnes dûment habilitées et autorisées par l'autorité responsable du système.

Article 6 : Toute modification présentant un caractère substantiel doit faire l'objet d'une déclaration auprès des services préfectoraux (notamment changement d'activité dans les lieux protégés, changement d'exploitant, changement dans la configuration des lieux, changement affectant la protection des images).

Article 7 : Sans préjudice des sanctions pénales applicables, la présente autorisation peut, après que l'intéressé ait été mis à même de présenter ses observations, être retirée en cas de manquement aux dispositions figurant au code de la sécurité intérieure ou à celle résultant de l'article 18 du décret du 17 octobre 1996 susvisé ou encore en cas de modification des conditions au vu desquelles cette autorisation a été délivrée.

Article 8 : Lorsqu'un dispositif de vidéoprotection visionne un lieu de travail, les dispositions d'information préalable des salariés, prévues par les articles L.1221-9, L.1222-4 et L.2323-32 doivent être respectées.

Article 9 : Le présent arrêté qui sera publié au recueil des actes administratifs de la Préfecture de la Dordogne, peut faire l'objet, dans un délai de deux mois à compter de la date de sa notification ou de sa publication, d'un recours contentieux devant le Tribunal Administratif de Bordeaux.

L'exercice d'un recours hiérarchique proroge de deux mois le délai pour exercer un recours contentieux.

Article 10 : Le Sous-Préfet, Directeur de Cabinet de la Préfète de la Dordogne et la Directrice Départementale de la Sécurité Publique ou le Commandant du Groupement de Gendarmerie Départementale de la Dordogne sont chargés, chacun en ce qui le concerne, de l'application du présent arrêté qui sera notifié au demandeur et dont copie sera adressée au Maire de la commune pour information.

Périgueux, le 23 AOUT 2016

La Préfète

Pour la Préfète et par délégation,
Le Secrétaire Général

Jean-Marc BASSAGET

UD-DIRECCTE

24-2016-08-22-001

RECEPISSE DE DECLARATION D'UN ORGANISME
DE SERVICES A LA PERSONNE GUIBERTEAU

Charlène SAP 821902129

*RECEPISSE DE DECLARATION D'UN ORGANISME DE SERVICES A LA PERSONNE
GUIBERTEAU Charlène SAP 821902129*



PRÉFÈTE DE LA DORDOGNE

PRÉFECTURE

Direction régionale des entreprises, de la concurrence, de la consommation, du travail et de l'emploi
d'Aquitaine-Limousin-Poitou-Charentes
Unité Départementale de la Dordogne
Pôle Entreprises, Economie, Emploi – Services à la personne

Récépissé de déclaration
d'un organisme de services à la personne

GUIBERTEAU Charlène

Enregistré sous le numéro SAP821902129

- Vu le code du travail et notamment les articles L 7231-1 et suivants, D 7231-1 et suivants et R. 7232-1 et suivants,
- Vu les articles L 7232-1-1, R 7232-18 à R 7232-20 du code du travail relatifs aux modalités de déclaration d'activités de services à la personne,
- Vu les décrets n°2011-1132 et n°2011-1133 du 20 septembre 2011 modifiant certaines dispositions du code du travail relatives au chèque emploi-service et aux services à la personne,
- Vu les arrêtés du 06/07/2016 de la Préfète de la Dordogne donnant délégation de signature à la Directrice Régionale de la DIRECCTE Aquitaine-Limousin-Poitou-Charentes et du 07/07/2016 portant subdélégation à la Directrice de l'Unité Départementale de la Dordogne,

La Préfète de la Dordogne, et par délégation, la directrice de l'Unité départementale de la Dordogne,

Donne récépissé à Madame GUIBERTEAU Charlène au nom commercial « Charly'service », au statut de micro entreprise dont le siège social est situé à Leygalie 24330 MILHAC D'AUBEROCHE,

D'une déclaration d'activités de services à la personne déposée auprès de l'Unité départementale de la Dordogne en date du 8 août 2016,

Cette déclaration est conforme à l'article R 7232-19 du code du travail.

Le présent récépissé est enregistré sous le numéro SAP821902129 au nom de Madame GUIBERTEAU Charlène sans limitation de durée, pour l'activité déclarée suivante, à l'exclusion de toute autre, et exercée en mode prestataire :

1. Entretien de la maison et travaux ménagers

Cette activité exercée par le déclarant ouvre droit au BENEFICIE DES AVANTAGES FISCAUX ET SOCIAUX tels que définis aux articles L 7233-2 et L 7233-3 du Code du Travail.

TOUTE MODIFICATION CONCERNANT LA PERSONNE MORALE OU L'ENTREPRISE INDIVIDUELLE DECLAREE OU L'ACTIVITE DECLAREE DEVRA FAIRE L'OBJET D'UNE DECLARATION MODIFICATIVE AUPRES DE L'UNITE DEPARTEMENTALE DE LA DORDOGNE.

Les effets de la déclaration courent à compter du jour de la demande de déclaration, conformément à l'article R 7232-20 du code du travail.

Le récépissé de la déclaration de services à la personne peut être retiré à la personne morale ou l'entreprise individuelle dans les conditions fixées aux articles R 7232-22 à R 7232-24 du code du travail.

Le présent récépissé sera publié au recueil des actes administratifs des services de l'Etat en Dordogne en application de l'article R 7232-20 du code du travail.

Fait à Périgueux le 22 août 2016
Par délégation de la Préfète,
Et par subdélégation de la Direccte,
La Directrice adjointe du travail
SIGNÉE
Claudine BAUDRY

UD-DIRECCTE

24-2016-08-09-001

RECEPISSE DE DECLARATION D'UN ORGANISME
DE SERVICES A LA PERSONNE LESCOT SAP

421913054

*RECEPISSE DE DECLARATION D'UN ORGANISME DE SERVICES A LA PERSONNE LESCOT
SAP 421913054*



PRÉFETE DE LA DORDOGNE

PRÉFECTURE

Direction régionale des entreprises, de la concurrence, de la consommation, du travail et de l'emploi
d'Aquitaine-Limousin-Poitou-Charentes
Unité Départementale de la Dordogne
Pôle Entreprises, Economie, Emploi – Services à la personne

Récépissé de déclaration
d'un organisme de services à la personne

LESCOT Gilles

Enregistré sous le numéro SAP421913054

- Vu le code du travail et notamment les articles L 7231-1 et suivants, D 7231-1 et suivants et R. 7232-1 et suivants,

- Vu les articles L 7232-1-1, R 7232-18 à R 7232-20 du code du travail relatifs aux modalités de déclaration d'activités de services à la personne,

- Vu les décrets n°2011-1132 et n°2011-1133 du 20 septembre 2011 modifiant certaines dispositions du code du travail relatives au chèque emploi-service et aux services à la personne,

- Vu les arrêtés du 06/07/2016 de la Préfète de la Dordogne donnant délégation de signature à la Directrice Régionale de la DIRECCTE Aquitaine-Limousin-Poitou-Charentes et du 07/07/2016 portant subdélégation à la Directrice de l'Unité Départementale de la Dordogne,

La Préfète de la Dordogne, et par délégation, la directrice de l'Unité départementale de la Dordogne,

Donne récépissé à Monsieur LESCOT Gilles au nom commercial « LESCOT INFORMATIQUE», au statut de micro entreprise dont le siège social est situé à Labatut 24190 NEUVIC SUR L'ISLE,

D'une déclaration d'activités de services à la personne déposée auprès de l'Unité départementale de la Dordogne en date du 27 juillet 2016,

Cette déclaration est conforme à l'article R 7232-19 du code du travail.

Le présent récépissé est enregistré sous le numéro SAP421913054 au nom de Monsieur LESCOT Gilles sans limitation de durée, pour l'activité déclarée suivante, à l'exclusion de toute autre, et exercée en mode prestataire :

1. Assistance informatique et Internet à domicile

Cette activité exercée par le déclarant ouvre droit au BENEFICIE DES AVANTAGES FISCAUX ET SOCIAUX tels que définis aux articles L 7233-2 et L 7233-3 du Code du Travail.

TOUTE MODIFICATION CONCERNANT LA PERSONNE MORALE OU L'ENTREPRISE INDIVIDUELLE DECLAREE OU L'ACTIVITE DECLAREE DEVRA FAIRE L'OBJET D'UNE DECLARATION MODIFICATIVE AUPRES DE L'UNITE DEPARTEMENTALE DE LA DORDOGNE.

Les effets de la déclaration courent à compter du jour de la demande de déclaration, conformément à l'article R 7232-20 du code du travail.

Le récépissé de la déclaration de services à la personne peut être retiré à la personne morale ou l'entreprise individuelle dans les conditions fixées aux articles R 7232-22 à R 7232-24 du code du travail.

Le présent récépissé sera publié au recueil des actes administratifs des services de l'Etat en Dordogne en application de l'article R 7232-20 du code du travail.

Fait à Périgueux le 9 août 2016
Par délégation de la Préfète,
Et par subdélégation de la Direccte,
La Directrice adjointe du travail
SIGNÉE
Claudine BAUDRY

UD-DIRECCTE

24-2016-08-03-002

RECEPISSE DE DECLARATION D'UN ORGANISME
DE SERVICES A LA PERSONNE MENAGE SERVICES

SAP490366168

*RECEPISSE DE DECLARATION D'UN ORGANISME DE SERVICES A LA PERSONNE
MENAGE SERVICES SAP490366168*

PRÉFÈTE DE LA DORDOGNE

PRÉFECTURE

Direction régionale des entreprises, de la concurrence, de la consommation, du travail et de l'emploi
d'Aquitaine-Limousin-Poitou-Charentes
Unité Départementale de la Dordogne
Pôle Entreprises, Economie, Emploi – Services à la personne

Récépissé de déclaration
d'un organisme de services à la personne

MENAGE SERVICES

Enregistré sous le numéro SAP490366168

- Vu le code du travail et notamment les articles L 7231-1 et suivants, D 7231-1 et suivants et R. 7232-1 et suivants,

- Vu les articles L 7232-1-1, R 7232-18 à R 7232-20 du code du travail relatifs aux modalités de déclaration d'activités de services à la personne,

- Vu les décrets n°2011-1132 et n°2011-1133 du 20 septembre 2011 modifiant certaines dispositions du code du travail relatives au chèque emploi-service et aux services à la personne,

- Vu les arrêtés du 06/07/2016 de la Préfète de la Dordogne donnant délégation de signature à la Directrice Régionale de la DIRECCTE Aquitaine-Limousin-Poitou-Charentes et du 07/07/2016 portant subdélégation à la Directrice de l'Unité Départementale de la Dordogne,

La Préfète de la Dordogne, et par délégation, la directrice de l'Unité départementale de la Dordogne,

Donne récépissé à l'Association MENAGE SERVICES, dont le siège social est situé 10 boulevard Stalingrad 24000 PERIGUEUX, représentée par son président Monsieur AURICOMBE Jean Louis,

D'une déclaration d'activités de services à la personne déposée auprès de l'Unité départementale de la Dordogne en date du 2 août 2016,

Cette déclaration est conforme à l'article R 7232-19 du code du travail.

Le présent récépissé est enregistré sous le numéro SAP 490366168 au nom de MENAGE SERVICES sans limitation de durée, pour les activités déclarées suivantes, à l'exclusion de toute autre, et exercées en mode prestataire et mandataire :

1. Entretien de la maison et travaux ménagers
2. Petits travaux de jardinage, y compris les travaux de débroussaillage
3. Travaux de petit bricolage dits « homme toutes mains »
4. Garde d'enfants de plus de 3 ans à domicile
5. Préparation de repas à domicile, y compris le temps passé aux commissions
6. Livraison de repas
7. Livraison de courses
8. Collecte et livraison à domicile de linge repassé
9. Assistance informatique et internet à domicile
10. Soins et promenades d'animaux de compagnie, à l'exception des soins vétérinaires et du toilettage, pour les personnes dépendantes
11. Accompagnement des enfants de plus de 3 ans dans leurs déplacements en dehors de leur domicile (promenades, transport, actes de la vie courante)
12. Maintenance, entretien et vigilance temporaires, à domicile, de la résidence principale et secondaire.

Ces activités exercées par le déclarant ouvrent droit au BENEFICE DES AVANTAGES FISCAUX ET SOCIAUX tels que définis aux articles L 7233-2 et L 7233-3 du Code du Travail.

TOUTE MODIFICATION CONCERNANT LA PERSONNE MORALE OU L'ENTREPRISE INDIVIDUELLE DECLAREE OU L'ACTIVITE DECLAREE DEVRA FAIRE L'OBJET D'UNE DECLARATION MODIFICATIVE AUPRES DE L'UNITE TERRITORIALE DE LA DORDOGNE.

Les effets de la déclaration courent à compter du jour de la demande de déclaration, conformément à l'article R 7232-20 du code du travail.

Le récépissé de la déclaration de services à la personne peut être retiré à la personne morale ou l'entreprise individuelle dans les conditions fixées aux articles R 7232-22 à R 7232-24 du code du travail.

Le présent récépissé sera publié au recueil des actes administratifs des services de l'Etat en Dordogne en application de l'article R 7232-20 du code du travail.

Fait à Périgueux le 3 août 2016
Par délégation de la Préfète,
Et par subdélégation de la Direccte,
La Directrice adjointe du travail
SIGNÉE
Claudine BAUDRY